

Chapitre 31

Céramique dérivée de la campanienne C

C'est dans la région nimoise que l'on a rencontré les plus nombreux exemples de productions régionales à pâte grise inspirées de la campanienne C, ce qui avait incité à supposer l'installation de potiers italiens, dès le 1er s. av. n. è., à Nîmes ou dans ses environs (Py 1990, p.227). L'une de ces officines a été découverte depuis sur le site de Brignon, à 20 km au nord-ouest de Nîmes (1). La fouille des fours, menée par F. Souq, et les rebuts de fabrication, susceptibles d'apporter une première référence en la matière, sont malheureusement encore inédits.

Ces vases dérivés de la campanienne C (code DER-C) présentent différents types d'argile (dans des tons gris clair, gris foncé, gris-brun ou gris-beige) et d'enduits (plus ou moins épais et résistants, de couleur noire, gris-noir ou gris-brun), qui montrent l'existence de plusieurs fabriques, certaines sans doute à placer ailleurs qu'à Brignon (à Nîmes même ?). Le répertoire recouvre quasiment toutes les formes classées par Lamboglia 1952 dans la campanienne C.

Dans la région nimoise, ces productions régionales à pâte grise sont attestées dès le début du 1er s. av. n.-è. et deviennent très fréquentes durant la deuxième moitié du siècle (2). A Nages, par exemple, elles occupent jusqu'à 3% de la vaisselle et près de 25% des céramiques campaniennes et dérivées (3).

Le gisement de Lattes, situé en marge de l'aire de diffusion principale de ces produits (qui s'étend entre Vidourle et Gardon), donne une quantité relativement réduite de cette céramique (4) : de 0,1 à 1,4% de la vaisselle (fig.166,a) et de 0,5 à 7% des campaniennes et dérivées (fig.166,b) (5). La chronologie est néanmoins la même que dans le Gard : apparition dans les premières années du 1er s. av. n. è., développement progressif dans la première moitié du siècle, floruit dans la seconde moitié.

— Notes

(1) Souq 1994, p.88 ; Provost 1999, p.269.

(2) On ne saurait accepter le *terminus post quem* vers 60–40 proposé par Genty 1995, p.176, sous prétexte que cette catégorie viendrait remplacer la campanienne A alors disparue. Cette analyse toute théorique, typique d'une recherche isolée, ne tient aucun compte des nombreuses données fournies par les fouilles régionales indiquant un démarrage nettement plus précoce, même si le développement maximal de la production se place bien dans la deuxième moitié du 1er s.

(3) Autres proportions observées parmi les campaniennes et dérivées : 11,8 % à Castel-Vielh, 31,4% à Vié-cioutat (Dedet 1978, p.81), 18 à 29% à l'Ermitage

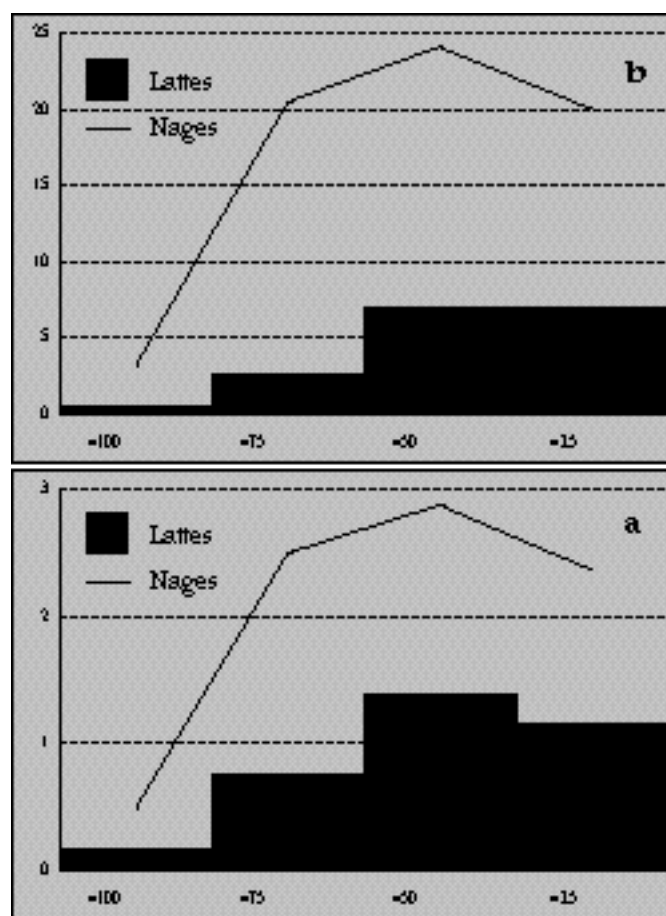


Fig. 166 : Lattes, % de fragments de dérivés de campanienne C
a) parmi les fragments de vaisselle ; b) parmi les campaniennes,
et comparaison avec les données de Nages (Gard).

d'Alès (Dedet 1981, p.60), 19,1% dans la nécropole d'Aramon (Genty 1995, p.176). Plusieurs tombes de Nîmes postérieures -50 ne livrent, en fait de campanienne, que des dérivées de C : par ex. Py 1981, p.179-187.

(4) Les fouilles programmées de 1984 à 1999 à Lattes ont fourni 454 fragments de dérivée de C, dont 132 éléments de formes, parmi lesquelles 9 vases graphiquement complets, 79 bords et 44 fonds.

(5) On retrouve des chiffres similaires à l'est de Nîmes, sur le site du Marduel : respectivement 0,3%, 2,3% et 8,3% au début, au milieu et à la fin du Ier s. (Py 1986, p.38, 49 et 57). La Provence occidentale est encore moins fournie : «Quelques exemplaires» de dérivée de C dans les Alpilles et le Vaucluse : Arcelin 1978, p.121-122 ; deux fragments seulement, sur 26572 tessons de vaisselle, à La Cloche : Marty 1999, p.217.

Coupelle DER-C 1

– Typologie, chronologie

Imitation assez fidèle de la forme CAMP-C 1 (ci-dessus, n°3014 à 3022), cette coupelle basse présente les mêmes proportions et les mêmes attributs que le prototype (deux profonds sillons sous le bord, cercles concentriques au fond) (n°5469-5470). Le fond annulaire est bas et ne présente en général pas de rainure sous le plan de pose du vase (n°5470). (1)

Illustrée par moins d'une dizaine d'exemplaires dans les fouilles récentes de Lattes, cette coupelle représente 11% des formes dérivées de C reconnues sur le site. Les spécimens datés par le contexte se répartissent dans les deuxième et troisième quarts du Ier s. av. n. è. Les quelques comparaisons régionales fournies ci-dessous offrent des chronologies semblables.

– Statistiques et références

- Lattes, fouilles 1984-1999, nombre d'occurrences de la forme DER-C 1 : 9 dont 5 éléments datés. Répartition chronologique : 75-50 : 1 ; 50-25 : 4.

- Associations significatives

75-50 : CAMP-A 5/7, 31b, 33b

50-25 : CAMP-A 5, 5/7, 27a-b, 27Bb, 28ab, 31b, 36, 113, 2974 ; CAMP-B 127

- Attestations régionales

1 : Nages, 75-25 (Py 1978b, p.232, fig.110, n°199).

2 : Vié-Cioutat, 75-25 (Dedet 1978a, p.85, fig.5, n°17).

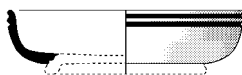
3 : Nîmes, 50-25 (Guillet 1992, p.81, fig.32, n°7).

4 : Le Sizen, 50-1 (Dedet 1978, p.120, fig.72, n°13).

– Notes

(1) Ce type de fond existe également sur les coupelles en campanienne C : voir par exemple ci-dessus n°3019-3021.

– Catalogue



5469

Type: dérivée de C, forme: coupelle DER-C 1 (bord)
Saint-Sauveur, fouille 1984, zone 3, secteur 3, Us 3020
Fosse cylindrique

Relations stratigraphiques: sous: 3047

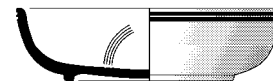
Datation stratigraphique: -75/-25 [phase 3C1]

Contexte céramique

- campanienne A : assiette 5/7 (1b), bol 31b (1b)

- dérivée de C : coupelle 1 (1b).

Référence de stockage: portoirs n°311-312



5470

Type: dérivée de C, forme: coupelle DER-C 1 (profil complet)

Saint-Sauveur, fouille 1986, zone 3, secteur 12, Us 3173

Remblai de démolition

Contexte hétérogène couvrant la deuxième moitié du Ier s. av. n. è. et la première moitié du Ier s. de n. è.

Datation proposée: -50/-1

Coupelle DER-C 2

– Typologie, chronologie

Coupelle à bord déversé et pied annulaire bas, avec ou sans carène à la base de la vasque (n°5471 et 5472). Les exemplaires en dérivée de C respectent plus ou moins les proportions et le galbe des prototypes (cf. n°5471, au profil plus mou).

C'est une forme assez rare, ne représentant pas plus de 7% du répertoire de la catégorie. Apparue dès le début du Ier s., elle est surtout attestée dans la deuxième moitié du siècle, jusqu'à la période augustéenne où la même forme se retrouve en présigillée sud-gauloise (1).

– Statistiques et références

- Lattes, fouilles 1984-1999, nombre d'occurrences de la forme DER-C 2 : 6 dont 5 éléments datés. Répartition chronologique : 100-75 : 1 ; 50-25 : 2 ; 25-1 : 2.

- Associations significatives

100-75 : CAMP-A 27c, 33b

50-25 : CAMP-A 5/7, 6, 27a-b, 27Ba, 27Bb (2 fois), 31b, 36 ; CAMP-B 2, 3, 127 (2 fois)

- Attestations régionales

1 : Les Marronniers, 75-50 (Dedet 1978, p.103, fig.63, n°9).

2 : Le Marduel, 75-25 (Py 1986, p.51, fig.46, n°11).

3 : Nîmes, 50-25 (Guillet 1992, p.81, fig.32, n°6).

4 : Nîmes, 50-25 (Guillet 1992, p.86, fig.38, n°3).
5-6 : Nages, 50-1 (Fiches 1978, p.174, fig.13, n°15,17).

– Notes

(1) Forme PRE-SIGGA 60 : voir par ex. Us 35192. Des produits à pâte claire reproduisant certaines formes de la campanienne C (notamment CAMP-C 2 et CAMP-C 18) sont connus à Glanum (Arcelin 1991, fig.14, n°6 et 7) et attribués par P. Arcelin à un atelier d'Arles.

– Catalogue



5471

Type: dérivée de C, forme: coupelle DER-C 2 (profil complet)
Fouille GAP, niveau 1
Datation proposée: -100/-1



5472

Type: dérivée de C, forme: coupelle DER-C 2 (profil complet)
Saint-Sauveur, fouille 1997, zone 35, secteur 3, Us 35188
Datation stratigraphique: -25/-1
Contexte céramique : voir n° 5889

Assiette ou plat DER-C 5

– Typologie, chronologie

La forme DER-C5 est fabriquée dans plusieurs tailles (entre 18 et 40 cm de diamètre) et se présente donc comme une assiette ou un plat. Elle se caractérise par un contact bord-vasque adouci (n°5473-5477). Cette forme est moins répandue à Lattes (10% des vases DER-C) que le plat DER-C 7 à bord anguleux, de même que CAMP-C 5 est moins fréquente que CAMP-C 7. À la dizaine d'exemplaires retrouvés dans les fouilles récentes s'ajoutent quelques spécimens dans les sondages du GAP. Les datations observées couvrent l'ensemble du Ier s. av. n. è. (1)

– Statistiques et références

• Lattes, fouilles 1984-1999, nombre d'occurrences de la forme DER-C 5 : 9 dont 7 éléments datés. Répartition chronologique : 100-75 : 1 ; 50-25 : 1 ; 25-1 : 5.

• Associations significatives

100-75 : CAMP-A 27a-b, 27Bb, 27c, 31b, 33b, 36 ; CAMP-B 5
50-25 : CAMP-A 5/7, 6, 27Bb, 31b, 36, 113 ; CAMP-B 1/8, 3, 5, 7, 127

• Attestations régionales

1 : Aramon, 100-1 (Genty 1995, p.164, fig.21, n°16).

– Notes

(1) Les exemplaires, retrouvés dans des niveaux qui se sont formés durant le Haut Empire (Us 26036, 130010) sont comptabilisés ici comme non datés.

– Catalogue



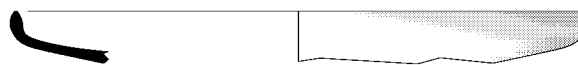
5473

Type: dérivée de C, forme: plat DER-C 5 (bord)
Fouille GAP, niveau 1
Datation proposée: -100/-1



5474

Type: dérivée de C, forme: assiette DER-C 5 (profil complet)
Fouille GAP, sondage 9
Datation proposée: -100/-1



5475

Type: dérivée de C, forme: assiette DER-C 5 (bord)
Saint-Sauveur, fouille 1999, zone 60, Us 60001
Contexte hétérogène
Datation proposée: -75/-25



5476

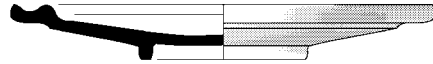
Type: dérivée de C, forme: plat DER-C 5 (bord)
Saint-Sauveur, fouille 1994, zone 104, secteur 1, Us 104001
Datation stratigraphique: -50/-25
Contexte céramique : voir n° 484



5477

Type: dérivée de C, forme: plat DER-C 5 (bord)
Saint-Sauveur, fouille 1997, zone 130, Us 130055
Sol de rue en cailloutis et galets
Relations stratigraphiques: sous: 130052
Datation stratigraphique: -25/25
Contexte céramique
- amphore de Bétique : amphore Dr7-11 (2b)
- amphore italique : bord Dr1BC-bd3 (1b)

- *campanienne A* : coupe 27Bb (1b)
 - *campanienne C* : coupe 19 (1b)
 - *dérivée de C* : assiette 5 (1b)
 - *fumigée* : coupe C1 (1b), cruche G5 (1b), urne A10 (1b)
 - *mortier calcaire* : mortier 18 (1b)
 - *paroi fine* : gobelet 36 (1b)
 - *sigillée italique* : assiette 12.3 (1b), bol 14.2 (1b)
 - *sigillée sud-gauloise* : coupe Dr29a (1b).
- Référence de stockage: portoir n°2199

**5480**

Type: dérivée de C, forme: plat DER-C 6 (profil complet)
 Fouille GAP, sondage 11, niveau 2
 Datation proposée: -50/-1

Assiette ou plat DER-C 6

– Typologie, chronologie

La forme DER-C 6 se caractérise, comme son prototype CAMP-C 6 (ci-dessus, (n°3028), par un bord à marli ondulé et lèvre redressée. Elle se rencontre elle aussi en plusieurs tailles, en tant qu'assiette ou plat. Très rare dans les fouilles récentes de Lattes (1 seul exemplaire, vers le milieu du Ier s. : n°5478), elle est illustrée par deux vases complets provenant des sondages 9 et 11 du GAP (n°5479 et 5480). Notons que ce type de plat ou d'assiette est nettement mieux documenté à Nages qu'ici (19 ex. sur 55 vases comptabilisés par Py 1976, p.602). Il se pourrait par ailleurs qu'il apparaisse à une date plus récente que d'autres formes (pas d'attestation relevée avant le deuxième quart, voire le milieu du Ier s. av. n. è.).

- Associations significatives

50-25 : CAMP-A 5/7, 27Bb, 31b ; CAMP-B 127

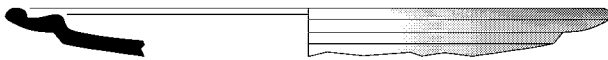
- Attestations régionales

1-2 : Nages, 75-25 (Py 1978b, p.234, fig.111, n°204,205).

3 : L'Ermitage, 75-25 (Dedet 1981, p.31, fig.25, n°14).

4 : Les Brus, 30-20 (Bessac 1979, p.46, fig.3, n°9).

– Catalogue

**5478**

Type: dérivée de C, forme: plat DER-C 6 (bord)
 Saint-Sauveur, fouille 1999, zone 30, secteur 3B, Us 30140
 Datation stratigraphique: -50/-25 [phase 30C]
 Contexte céramique : voir n° 2242

**5479**

Type: dérivée de C, forme: assiette DER-C 6 (profil complet)
 Fouille GAP, sondage 9, niveau 1B
 Datation proposée: -50/-1

Assiette DER-C 7 et variante DER-C 5/7

– Typologie, chronologie

La forme DER-C 7 et sa variante DER-C 5/7 (n°5481-5491) se distinguent de DER-C 5 par un contact bord-vasque anguleux. Il s'agit soit d'une assiette pour les spécimens de petite taille (Ø 15-18 cm : cf. n°5483, 5484, 5488), soit plus souvent d'un plat pour les grands exemplaires (Ø25-40 cm). Les vases sont plus ou moins profonds, le profil de la vasque est tendu, les fonds annulaires sont bas et larges et peuvent présenter ou non une rainure sous le plan de pose. Contrairement aux prototypes en campanienne C (CAMP-C7 : voir ci-dessus, Tome 1, p.580-582, n°3029 à 3033), beaucoup de pièces sont inornées, certaines reproduisant néanmoins un décor de cercles concentriques (n°5490) ou de guillochures.

Ce type de plat est la forme de dérivée de C la plus représentée dans l'échantillon lattois (30% des vases de la catégorie). Deux variantes peuvent être distinguées selon le profil du bord :

– forme DER-C 7

Bord rectiligne faisant un angle droit ou légèrement ouvert avec la vasque, à l'instar des plats ou assiettes CAMP-C 7. Ce type (n°5481-5489) est attesté durant tout le Ier s., en petit nombre avant 50, plus fréquemment entre 50 et 25.

– variante DER-C 5/7

Bord évasé séparé de la vasque à l'intérieur du vase par une dépression provoquant un ressaut, à l'instar certains spécimens de CAMP-A 5/7 qui pourraient avoir influencé cette variante (cf. Tome 1, p.443, n°2242). Se rencontre principalement à date tardive (deuxième moitié du Ier s., y compris la fin du siècle) (1).

– Statistiques et références

- Lattes, fouilles 1984-1999, nombre d'occurrences des formes DER-C 7 et DER-C 5/7 : 25 dont 17 éléments datés. Répartition chronologique : 100-75 : 1 ; 75-50 : 2 ; 50-25 : 12 ; 25-1 : 2.

- Associations significatives

100-75 : CAMP-A 5, 5/7, 6, 27a-b, 27Bb, 27c, 28ab, 31b, 33b, 36, 113, 2974 ;
 CAMP-B 3, 5, 6, 127

75-50 : CAMP-A 6, 27a-b, 27Bb, 27c (2 fois), 31b, 33b, 36 (2 fois) ; CAMP-B 1, 5
 50-25 : CAMP-A 5/7 (5 fois), 6 (2 fois), 27a-b (3 fois), 27Ba, 27Bb (5 fois),
 27c (3 fois), 31b (6 fois), 33b (4 fois), 36 (5 fois), 113 (3 fois), 2943 (2 fois) ;
 CAMP-B 2, 3, 5, 127 (4 fois)

• Attestations régionales

1 : Nages, 100-75 (Py 1978b, p.230, fig.109, n°186).
 2-3 : Baie de Cavalière, 100-75 (Charlin 1978, p.27, fig.15, n°11,12).
 4 : Aramon, 100-50 (Genty 1995, p.148, fig.4, n°7).
 5 : Vintimille, 100-40 (Lamboglia 1950, p.68, fig.28, n°27).
 6 : Jastre-Nord, 100-1 (Saumade 1996, p.147, fig.43, n°5).
 7 : Le Pègue, 100-1 (Lagrand 1978, p.22, fig.8, n°6).
 8 : Aramon, 100-1 (Genty 1995, p.164, fig.21, n°19).
 9 : Le Sizen, 100-1 (Dedet 1978, p.120, fig.72, n°15).
 10 : Les Marronniers, 75-50 (Dedet 1978, p.110, fig.68, n°4).
 11-12 : Les Marronniers, 75-50 (Dedet 1978, p.87, fig.50, n°7,9).
 13 : Nages, 75-25 (Py 1978b, p.232, fig.110, n°202).
 14-15 : Nages, 75-25 (Py 1978b, p.234, fig.111, n°206,207).
 16-18 : Nimes, 75-25 (Genty 1980, p.127, fig.17, n°2-4).
 19-20 : Pont-du-Clapas, 75-25 (Dedet 1987, p.118, fig.4, n°4,5).
 21-24 : L'Ermitage, 75-25 (Dedet 1981, p.17, fig.9, n°19,31-33).
 25-27 : L'Ermitage, 75-25 (Dedet 1981, p.23, fig.15, n°13-15).
 28-30 : L'Ermitage, 75-25 (Dedet 1981, p.26, fig.19, n°4-6).
 31 : L'Ermitage, 75-25 (Dedet 1981, p.34, fig.30, n°2).
 32 : L'Ermitage, 75-25 (Dedet 1981, p.51, fig.51, n°19).
 33-35 : Vié-Cioutat, 75-25 (Dedet 1978a, p.85, fig.5, n°15,16,18).
 36-38 : Nimes, 50-25 (Guillet 1992, p.81, fig.32, n°1-3).
 39-41 : Nimes, 50-25 (Guillet 1992, p.86, fig.38, n°5-7).
 42 : Nages, 50-1 (Fiches 1978, p.174, fig.13, n°14).
 43 : Vié-Cioutat, 50-1 (Dedet 1973, p.29, fig.23, n°193).
 44 : Le Beaucet, 50-1 (Arcelin 1978, p.119, fig.4, n°8).
 45 : Aramon, 40-30 (Genty 1995, p.152, fig.10, n°J).
 46-47 : Vintimille, 40-1 (Lamboglia 1950, p.110, fig.55, n°15,16).
 48 : Le Marduel, 25-1 (Py 1986, p.58, fig.53, n°17).
 49 : Nimes, 25-1 (Py 1981, p.124, fig.52, n°1).
 50-51 : Nimes, 25-1 (Py 1981, p.182, fig.82, n°1,6).
 52 : Nages, 25-1 (Py 1978b, p.239, fig.114, n°217).
 53 : Boissières, 25-1 (Py 1972, p.77, fig.1, n°a).
 54 : Séguret, 25-1 (Meffre 1988, p.114, fig.10, n°36).
 55-56 : Les Marronniers, 20-10 (Dedet 1978, p.100, fig.61, n°3,4).

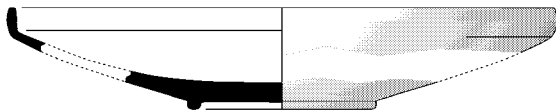
– Notes

(1) Variante attestée notamment au milieu du 1er s. à Nages (Py 1978b, fig.111, n°206) et à Alès (Dedet 1981, fig.15, n°13 ; fig.20, n°6) ; à la fin du siècle à Nimes (Py 1981, fig.82, n°1).

– Catalogue

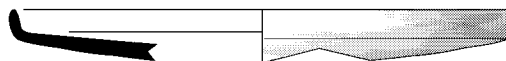
• forme DER-C 7

☞ bord rectiligne en angle droit




5481

Type: dérivée de C, forme: plat DER-C 7 (profil restitué)
 Saint-Sauveur, fouille 1988, zone 5, secteur 8, Us 5153
 Datation stratigraphique: -100/-50 [phase 5E2]
 Contexte céramique : voir n° 2668



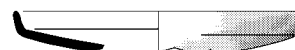
5482

Type: dérivée de C, forme: plat DER-C 7 (bord)
 Fouille GAP, sondage 9, niveau 1B
 Datation proposée: -100/-50



5483

Type: dérivée de C, forme: assiette DER-C 7 (bord)
 Saint-Sauveur, fouille 1988, zone 5, secteur 8, Us 5188
 Datation stratigraphique: -50/-25 [phase 5E1]
 Contexte céramique : voir n° 2489



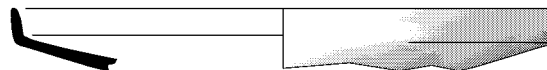
5484

Type: dérivée de C, forme: assiette DER-C 7 (bord)
 Saint-Sauveur, fouille 1994, zone 30, secteur 2A, Us 30015
 Remblai d'adobes désagrégées
 Relations stratigraphiques: sur: 30026, 30030, 30032, 30038, 30039, 30060; sous: 30001, 30053
 Datation stratigraphique: -50/-25
 Contexte céramique
 - amphore italique : amphore Dr1B (1a), bord Dr1A-bd1 (1b)
 - campanienne A : coupelle 113 (1c)
 - campanienne C : coupelle 1 (1c)
 - cér. non tournée : coupe C1 (2b), coupe C2 (1b), couvercle V2a (1b), couvercle V2b1 (1b), couvercle V2b (1b), jatte J1a (1b), jatte J3 (2b), jatte J4a (var.) (1b), urne U5 (3b), urne U7 (2b)
 - claire récente : cruche 1 (1b), cruche 2 (1b), cruche 3d (1b)
 - dérivée de C : assiette 7 (1b), coupe 16 (1b)
 - mortier calcaire : mortier 19a (1b)
 Référence de stockage: portoir n°911



5485

Type: dérivée de C, forme: plat DER-C 7 (bord)
 Saint-Sauveur, fouille 1986, zone 3, secteur 12, Us 3173
 Remblai de démolition
 Contexte hétérogène couvrant la deuxième moitié du 1er s. av. n. è. et la première moitié du 1er s. de n. è.
 Datation proposée: -50/-1



5486

Type: dérivée de C, forme: plat DER-C 7 (bord)
 Saint-Sauveur, fouille 1986, zone 4, secteur 10, Us 4200
 Contexte hétérogène
 Datation proposée: -50/-1
 Référence de stockage: portoir n°644




5487

Type: dérivée de C, forme: plat DER-C 7 (profil complet)
Fouille GAP, niveau 1
Datation proposée: -50/-1



5488

Type: dérivée de C, forme: assiette DER-C 7 (profil complet)
Fouille GAP, niveau 1
Datation proposée: -50/-1

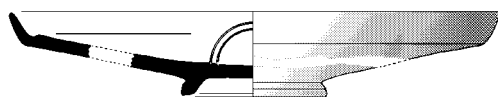


5489

Type: dérivée de C, forme: plat DER-C 7 (profil complet)
Saint-Sauveur, fouille 1987, zone 4, secteur 10, Us 4269
Datation stratigraphique: -25/-1 [phase 4nC]
Contexte céramique : voir n° 2979

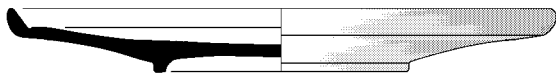
• variante DER-C 5/7

☞ bord évasé



5490

Type: dérivée de C, forme: plat DER-C 5/7 (profil restitué)
Saint-Sauveur, fouille 1986, zone 4, secteur 10, Us 4242
Datation stratigraphique: -25/-1 [phase 4nC]
Contexte céramique : voir n° 542



5491

Type: dérivée de C, forme: plat DER-C 5/7 (profil complet)
Saint-Sauveur, fouille 1999, zone 30, secteur 0, Us 30170
Contexte hétérogène
Datation proposée: -25/-1

Coupe DER-C 16

– Typologie, chronologie

La forme DER-C 16 est une coupe profonde à parois évasées et rectilignes, s'infléchissant vers le fond, où elle peut présenter un angle (1) ; le bord est arrondi ; le pied est annulaire, parfois

bas et large, parfois plus étroit et plus haut ; des stries de tournage sont souvent apparentes à l'extérieur de la vasque (n° 5498-5499).

Ce type de vase renvoie à la forme 16 de la classification de Lamboglia 1952 (p.159), définie à partir d'un exemplaire de Tindari (forme jusqu'ici non attestée en Gaule, à notre connaissance, en campanienne C véritable) et d'un autre de Cavaillon, de production régionale. Il entretient aussi une relation évidente avec les formes CAMP-A 2943 et DER-A 2865, dont il représente en fait une version à pâte grise.

La forme est courante à Lattes, où elle vient en deuxième position derrière les assiettes et plats DER-C 7 (elle représente 25% du répertoire de la catégorie). Comme DER-C 6 cependant (et comme les versions à pâte claire DER-A 2865), on ne la rencontre que dans des niveaux relativement récents, du troisième ou du quatrième quart du Ier s. Cette donnée est confirmée par les comparaisons régionales dont aucune ne paraît réclamer absolument une datation antérieure à -50 (2)

– Statistiques et références

• Lattes, fouilles 1984-1999, nombre d'occurrences de la forme DER-C 16 : 21 dont 18 éléments datés. Répartition chronologique : 50-25 : 14 ; 25-1 : 4.

• Associations significatives

50-25 : CAMP-A 5/7 (9 fois), 6 (3 fois), 27a-b (6 fois), 27Bb (7 fois), 27c (2 fois), 31b (7 fois), 33b (5 fois), 36 (9 fois), 113 (3 fois), 2632 (2 fois), 2943 (2 fois), 2974 ; CAMP-B 1 (2 fois), 1/8, 3 (2 fois), 5 (3 fois), 7, 8b, 127 (2 fois)

• Attestations régionales


1 : Nîmes, 75-25 (Genty 1980, p.127, fig.17, n°1).
2-9 : L'Ermitage, 75-25 (Dedet 1981, p.17, fig.9, n°20-27).
10 : L'Ermitage, 75-25 (Dedet 1981, p.23, fig.15, n°5).
11-12 : L'Ermitage, 75-25 (Dedet 1981, p.31, fig.25, n°12,13).
13 : L'Ermitage, 75-25 (Dedet 1981, p.42, fig.42, n°7).
14-19 : L'Ermitage, 75-25 (Dedet 1981, p.43, fig.43, n°2-7).
20 : Vié-Cioutat, 75-25 (Dedet 1978a, p.85, fig.5, n°14).
21 : Les Marronniers, 75-25 (Dedet 1978, p.110, fig.68, n°5).
22 : Vintimille, 60-40 (Lamboglia 1950, p.67, fig.27, n°22).
23-24 : Nîmes, 50-25 (Guillet 1992, p.81, fig.32, n°4,5).
25 : Nîmes, 50-25 (Guillet 1992, p.86, fig.38, n°4).
26 : Aramon, 50-1 (Genty 1995, p.164, fig.21, n°23).
27 : Cavaillon, 50-1 (Dumoulin 1965, p.13, fig.15, n°d).
28-29 : Le Sizen, 50-1 (Dedet 1978, p.120, fig.72, n°7,10).
30 : Glanum, 50-1 (Arcelin 1991, p.221, fig.15, n°1).
31 : Aramon, 40-30 (Genty 1995, p.152, fig.10, n°A).
32 : Nîmes, 25-1 (Py 1981, p.182, fig.82, n°10).
33 : Nîmes, 25-1 (Genty 1981, p.105, fig.3, n°29).
34 : Nîmes, 16-15 (Py 1981a, p.94, fig.4, n°8).

– Notes

(1) Comme sur le prototype CAMP-C16 : voir par exemple Dedet 1981, fig.9, n°20 ; Arcelin 1991, fig.15, n°1.

(2) Cette observation conduit à proposer de descendre vers le milieu du Ier s. le *terminus post quem* de la forme DER-C 16 proposé par Dicocer[1], p.401 (-75).

– Catalogue

**5492**

Type: dérivée de C, forme: coupe DER-C 16 (bord)
 Saint-Sauveur, fouille 1986, zone 4, secteur 9, Us 4197
 Datation stratigraphique: -50/-25 [phase 4nD]
 Contexte céramique : voir n° 4698

**5493**

Type: dérivée de C, forme: coupe DER-C 16 (bord)
 Saint-Sauveur, fouille 1986, zone 4, secteur 9, Us 4197
 Datation stratigraphique: -50/-25 [phase 4nD]
 Contexte céramique : voir n° 4698

**5494**

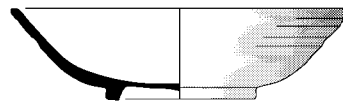
Type: dérivée de C, forme: coupe DER-C 16 (profil complet)
 Saint-Sauveur, fouille 1986, zone 4, secteur 9, Us 4233
 Datation stratigraphique: -50/-25 [phase 4nD]
 Contexte céramique : voir n° 549

**5495**

Type: dérivée de C, forme: coupe DER-C 16 (bord)
 Saint-Sauveur, fouille 1988, zone 5, secteur 8, Us 5155
 Datation stratigraphique: -50/-25 [phase 5E1]
 Contexte céramique : voir n° 2241

**5496**

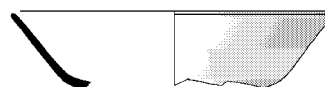
Type: dérivée de C, forme: coupe DER-C 16 (bord)
 Saint-Sauveur, fouille 1994, zone 30, secteur 2A, Us 30015
 Datation stratigraphique: -50/-25
 Contexte céramique : voir n° 5484

**5497**

Type: dérivée de C, forme: coupe DER-C 16 (profil complet)
 Saint-Sauveur, fouille 1998, zone 136, secteur 1, Us 136003
 Datation stratigraphique: -50/-25
 Contexte céramique : voir n° 6226

**5498**

Type: dérivée de C, forme: coupe DER-C 16 (profil complet)
 Fouille GAP, sondage 25
 Datation proposée: -50/-1

**5499**

Type: dérivée de C, forme: coupe DER-C 16 (bord)
 Saint-Sauveur, fouille 1987, zone 4, secteur 10, Us 4269
 Datation stratigraphique: -25/-1 [phase 4nC]
 Contexte céramique : voir n° 2979

Coupelle DER-C 17

– Typologie, chronologie

Coupelle à vasque carénée, fond annulaire bas, bord déversé, incisé d'un sillon à la partie supérieure. Le type DER-C 17, imitant une forme de campanienne C elle-même rare (CAMP-C 17 : ci-dessus, n°3034), n'est représenté dans les fouilles récentes de Lattes que par deux petits fragments de bord (Us 35109 et 130018) et un fragment de fond (Us 4281), tous postérieurs à -50 (non illustrés).

– Statistiques et références

• Lattes, fouilles 1984-1999, nombre d'occurrences de la forme DER-C 17 : 3. Répartition chronologique : 50-25 : 1 ; 25-1 : 2.

• Associations significatives

50-25 : CAMP-A 5/7, 27Bb

• Attestations régionales

- 1 : Nages, 100-75 (Py 1978b, p.230, fig.109, n°187).
- 2 : Vintimille, 100-40 (Lamboglia 1950, p.68, fig.28, n°26).
- 3 : Nages, 75-25 (Py 1978b, p.232, fig.110, n°201).
- 4 : Nîmes, 25-1 (Py 1981, p.182, fig.82, n°4).
- 5 : Boissières, 25-1 (Py 1972, p.77, fig.1, n°c).

Coupelle DER-C 18

– Typologie, chronologie

Comme la précédente, cette coupelle basse à bord déversé sans rainure est très mal attestée à Lattes : deux fragments de bord seulement, trop petits pour être illustrés, ont été repérés, l'un dans un niveau formé au deuxième quart du Ier s. av. n. è. (Us 5188), l'autre résiduel dans une couche d'époque romaine (Us 5047).

– Statistiques et références

- Lattes, fouilles 1984-1999, nombre d'occurrences de la forme DER-C 18 : 2 dont 1 élément daté. Répartition chronologique : 50-25 : 1.

- Associations significatives

50-25 : CAMP-A 5/7, 6, 27a-b, 27Bb, 27c, 31b, 33b, 36, 113, 2943 ; CAMP-B 127

- Attestations régionales

1-2 : Cavaillon, 100-50 (Dumoulin 1965, p.13, fig.15, n°a,b).
 3 : Nîmes, 100-1 (Py 1981, p.42, fig.14, n°9).
 4 : Le Sizen, 100-1 (Dedet 1978, p.120, fig.72, n°16).
 5 : L'Ermitage, 75-25 (Dedet 1981, p.17, fig.9, n°18).
 6 : Aramon, 60-40 (Genty 1995, p.155, fig.13, n°H).
 7 : Nages, 25-1 (Py 1978b, p.239, fig.114, n°216).
 8 : Nîmes, 25-1 (Genty 1981, p.105, fig.3, n°28).

Coupe DER-C 19

– Typologie, chronologie

Il s'agit d'une coupe (ou écuelle) basse à fond large, vasque bombée à la base, bord replié vers l'extérieur, parfois pendant, portant un sillon sur la face supérieure (n°5500-5501). Ce vase, imitant assez fidèlement le prototype CAMP-C 19 (ci-dessus n°3036 à 3043), est peu fréquent en dérivée de C à Lattes (5% des formes identifiables) et attesté uniquement dans des niveaux de la deuxième moitié du Ier s. Les comparaisons régionales (cf. liste *infra*) donnent une chronologie semblable (à partir de 75 et plus sûrement de 50 av. n. è.).

– Statistiques et références

- Lattes, fouilles 1984-1999, nombre d'occurrences de la forme DER-C 19 : 4 dont 3 éléments datés. Répartition chronologique : 50-25 : 2 ; 25-1 : 1.

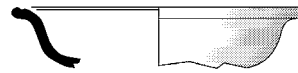
- Associations significatives

50-25 : CAMP-A 5, 5/7, 6, 27a-b, 27Bb (2 fois), 27c, 31b (2 fois), 33b (2 fois), 36 (2 fois), 113, 2974 ; CAMP-B 1, 3, 5, 8b

- Attestations régionales

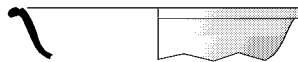
1 : Prouvessa, 75-50 (Bessac 1979, p.64, fig.14, n°3).
 2-3 : Nages, 75-25 (Py 1978b, p.232, fig.110, n°200,203).
 4 : Vintimille, 60-40 (Lamboglia 1950, p.68, fig.28, n°24).
 5 : Mouriès, 50-1 (Gallia 1962, p.693, fig.14).
 6 : Le Sizen, 50-1 (Dedet 1978, p.120, fig.72, n°14).
 7 : Vintimille, 40-1 (Lamboglia 1950, p.105, fig.52, n°12).
 8-9 : Nages, 25-1 (Py 1978b, p.239, fig.114, n°215,218).
 10 : Boissières, 25-1 (Py 1972, p.77, fig.1, n°b).

– Catalogue



5500

Type : dérivée de C, forme : coupe DER-C 19 (bord)
 Saint-Sauveur, fouille 1985, zone 4, secteur 8, Us 4149
 Contexte hétérogène
 Datation proposée : -75/-25



5501

Type : dérivée de C, forme : coupe DER-C 19 (bord)
 Saint-Sauveur, fouille 1987, zone 5, secteur 3, Us 5092
 Datation stratigraphique : -25/-1 [phase 5D]
 Contexte céramique : voir n° 2260

Coupelle DER-C 20

– Typologie, chronologie

Cette dernière forme des dérivées de C concerne une petite coupelle à vasque hémisphérique, bord continu ou souligné par un sillon à l'extérieur, et fond annulaire bas. Non attestée en Gaule à notre connaissance en campanienne C (1), cette coupelle est connue en dérivée de C à Glanum au Ier s. av. n. è. (Arcelin 1991, p.221, fig.15, n°2 et 3).

Quatre exemplaires existent à Lattes, l'un vers le milieu du Ier s. av. n. è. (n°5502), les trois autres en contexte augustéen (n°5503).

– Statistiques et références

- Lattes, fouilles 1984-1999, nombre d'occurrences de la forme DER-C 20 : 4. Répartition chronologique : 75-50 : 1 ; -25/+25 : 3.

- Associations significatives

75-50 : CAMP-A 6, 27a-b, 27Bb, 27c, 31b, 36 ; CAMP-B 1, 5

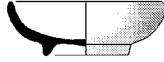
- Attestations régionales

1-2 : Glanum, 100-25 (Arcelin 1991, p.221, fig.15, n°2,3).

– Notes

(1) Il serait présent dans cette catégorie à Vintimille (Lamboglia 1950, p.67, fig.27, n°21) selon Lamboglia 1952, p.161, note 82.

– *Catalogue*



5502

Type: dérivée de C, forme: coupelle DER-C 20 (profil complet)
 Saint-Sauveur, fouille 1984, zone 4, secteur 1, Us 4060
 Datation stratigraphique: -75/-50 [phase 4nE]
 Contexte céramique : voir n° 4574



5503

Type: dérivée de C, forme: coupelle DER-C 20 (profil complet)
 Saint-Sauveur, fouille 1997, zone 130, secteur 3, Us 130054
 Sol de rue avec lit de pierres et tessons
 Relations stratigraphiques: sous: 130053
 Datation stratigraphique: -25/25
 Contexte céramique
 - *amph.gauloise* : amphore 1 (1b)
 - *amphore de Bétique* : amphore Dr7-11 (1b, 1a), amphore Dr20 (1a)
 - *amphore tarraconaise* : amphore Dr1 (1b)
 - *campanienne A* : bol 27a-b (1b), bol 31b (1b)
 - *dérivée de C* : assiette 5 (2b), coupelle 2 (1b), coupelle 20 (1c)
 - *fumigée* : coupe C1 (3b), couvercle E2 (2b), urne A1a (1b)
 - *paroi fine* : gobelet 43 (1b)
 - *sableuse réductrice* : urne A3 (1b)
 Référence de stockage: portoir n°2176

