

Chapitre 14

Céramique campanienne A

La céramique campanienne A (1), produite à Naples et peut-être à Ischia, mais semble-t-il avec l'argile en provenance de cette île (2), est la céramique fine la plus courante sur le site de Lattes aux IIe et Ier s. av. n. è. (3). Cette catégorie apparaît néanmoins bien avant cette époque dans la ville portuaire, puisque plus de quatre cents tessons de campanienne A «archaïque» (4) ont été recueillis dans des niveaux du deuxième et du troisième quart du IIIe s. (fig.59) (5) ; ces vases anciens présentent une pâte rouge-orangée à rouge-brunâtre typique de la campanienne A, et un vernis très résistant, lisse et brillant, avec des irisations également caractéristiques.

Les formes attestées durant cette première phase sont peu nombreuses : le plat à poisson CAMP-A 23, le bol 27ab, la coupelle 28ab et la kylix 42Bc (fig.62). On remarquera que la première de ces formes est la plus commune des productions de l'atelier des petites estampilles diffusées contemporanément (PET-EST 2783), et que les trois autres sont directement empruntées au répertoire attique (AT-VN 777-808, 532-561 et 1061-1076). Notons encore que c'est la première fois que l'on repère assurément en Gaule méridionale des importations conséquentes de cette phase très ancienne de la production de campanienne A, antérieure à 225.

C'est cependant avec la campanienne A «ancienne», à partir du dernier quart du IIIe s., que les importations se développent vraiment (fig.59 à 61). Dans cette fin du IIIe s., la campanienne A représente 13 % de la vaisselle et 85% des vases à vernis noirs. Le répertoire se diversifie également, puisque 14 formes sont désormais présentes (fig.62 et 63). Si les types archaïques dominent toujours (23, 27ab, 28ab et 42Bc), on trouve dès cette époque les principales formes qui se développeront par la suite, à savoir CAMP-A 25, 27c, 27Ba, 33b, 34a, 36, 48a, 49b et 68. Ce faciès correspond bien à celui de Teste-Nègre situé vers 220-190 (Gantès 1978), à celui des couches les plus anciennes du dépotoir J1 de Nages (Py 1978a) et, à l'exception notable de la kylix 42Bc, à celui de l'épave du Grand-Congloué I, datée des environs de 205 av. n. è. (Benoit 1961) (6).

Le premier quart du IIe s. voit l'affirmation de ces tendances : la part de la campanienne A dans la vaisselle progresse encore,

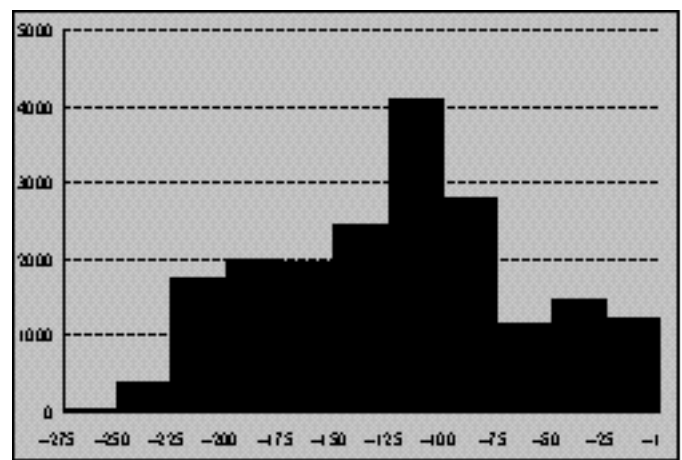


Fig. 59 : Lattes, nombre de fragments de campanienne A recueillis dans les fouilles récentes (1000-1000) par quart de siècle

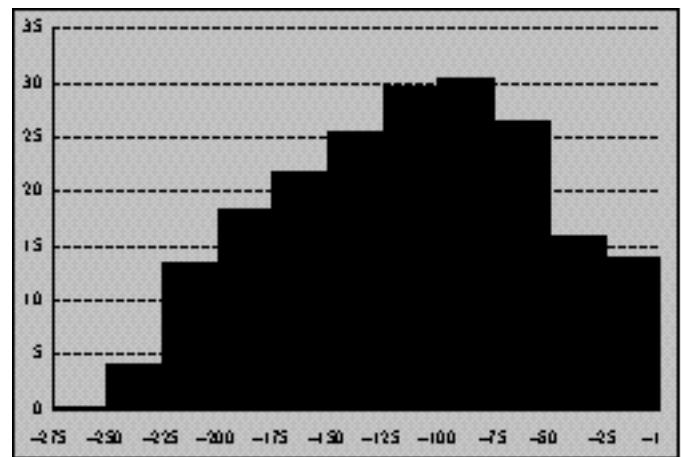


Fig. 60 : Lattes, % de fragments de campanienne A parmi les fragments de vaisselle

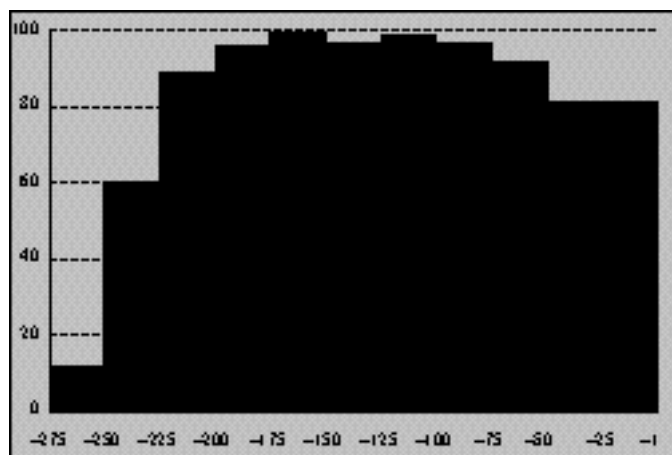


Fig. 61 : Lattes, % de fragments de campanienne A parmi les fragments de vases à vernis noir.

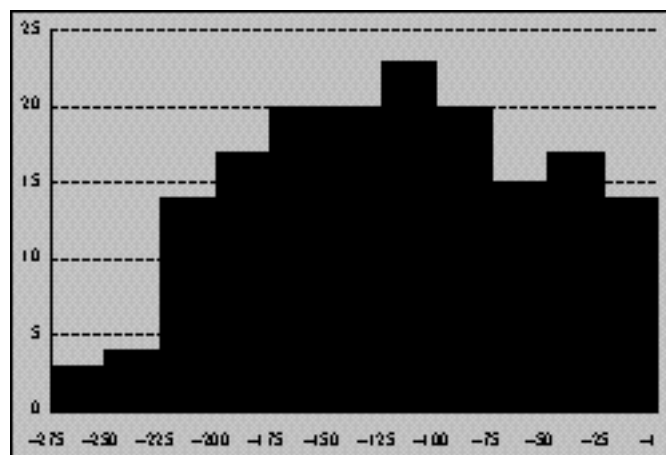


Fig. 62 : Lattes, évolution du nombre des formes de campanienne A représentées par période.

Formes	275-250	250-225	225-200	200-175	175-150	150-125	125-100	100-75	75-50	50-25	25-1	TOTAL
CañdP-a J				2	2	3	3	9	3	3	3	37
CañdP-a J17						1	2	11	6	24	13	39
CañdP-a 0						3	22	29	10	9	10	33
CañdP-a J1		6	14	22	3	3						33
CañdP-a J3			2	2	3	4	1					12
CañdP-a J7a-b	4	73	393	333	192	161	146	46	21	32	23	1430
CañdP-a J7c			3	4	19	20	63	20	13	9	6	139
CañdP-a J7Ba			3	19	21	11	43	24	2	3	2	133
CañdP-a J7Bb					14	34	130	99	33	40	28	330
CañdP-a J8ab	2	3	21	16	17	23	24	6	2	2	1	120
CañdP-a J1a			1	2	1	7	3	1				13
CañdP-a J1b				7	16	37	190	132	44	63	47	333
CañdP-a J1c			6	21	39	117	163	77	22	34	13	404
CañdP-a J4a			2	4	1	2	3					12
CañdP-a J4b					1	3	7	1		1		13
CañdP-a J6			1	10	33	39	208	122	33	73	36	614
CañdP-a 42Bc	3	16	31	73	27	14	4	1		1		217
CañdP-a 42a9							3	1				4
CañdP-a 48a			1	1	1							3
CañdP-a 49a					1	1		1				3
CañdP-a 49B			1	3	1		2					9
CañdP-a 53						2	3	1	1			7
CañdP-a 68			1	1	3	3	3	1	1			13
CañdP-a J1J							13	17	9	9	11	39
CañdP-a J1J1				4	1		2					7
CañdP-a J6J2							2			2		4
CañdP-a J94J										7	9	16
CañdP-a J97a								2	3	3	13	23
TOTAL	9	108	536	546	405	560	1048	601	212	331	221	4568
Nombre de formes	3	4	14	17	20	20	23	20	13	17	14	23

Fig. 62 : Tableau des formes de céramique campanienne A attestées dans les niveaux de Lattes datés au quart de siècle (état 1998).

majoritaire jusque-là. La mutation typologique est progressive, comme le montrent les étapes suivies : disparition de certaines formes anciennes, telles que CAMP-A 23 et 42Bc ; apparition graduelle de formes nouvelles promises à un développement ultérieur (forme 27Bb dans le deuxième quart du I^{er} s., forme 6 dans le troisième quart, forme 113 dans le quatrième quart) ; consolidation de la place tenue par certaines formes de bol (CAMP-A 31b et 33b) et d'assiette (CAMP-A 36), selon une évolution qui tend à dessiner un nouveau service à boire et à manger. Du point de vue quantitatif, cette phase classique voit se poursuivre la croissance des importations, le pourcentage parmi les fragments de vaisselle passant de 23 à 30% entre 175 et 100 (fig.60).

La phase «tardive» de la campanienne A correspond grosso modo au I^{er} s., même si les principales mutations sont engagées antérieurement. Durant cette période, cette céramique garde une réelle vivacité sur la place lattoise, ce qui n'est pas vrai partout. Le répertoire évolue sensiblement, avec notamment la disparition au début du I^{er} s. de quelques formes anciennes comme 27Ba et 28ab, le développement relatif de certains types (5/7, 6, 27Bb, 27c, 31b...) et l'évolution des décors (raréfaction puis disparition des estampilles au profit des cercles incisés et peints). Il est cependant patent que le répertoire demeure jusqu'à la fin plus diversifié qu'on ne l'a parfois prétendu (Morel 1978, p.160 ; contra Dedet 1979). Les plus hauts pourcentages sont observés au début du I^{er} s. (31% des fragments de vaisselle), et même si la courbe s'inverse ensuite, les proportions restent extrêmement fortes jusqu'au milieu du I^{er} s. (fig.60). La brusque chute (de 27 à 16% des fragments de vaisselle) observée à cette date doit sans doute être mise en rapport avec la prise de Marseille par les armées de César, car la cité phocéenne fut vraisemblablement le principal (voire le seul) pourvoyeur de Lattes en campanienne. Cette baisse des pourcentages indique-t-elle l'arrêt de la production (et donc des importations) de cette céramique vers 50 (Morel 1978, p.160-161) ? Cela paraît contestable, car les chiffres encore relativement forts observés jusqu'au changement d'ère, ainsi que l'apparition ou le développement de nouvelles formes (notamment CAMP-A 2943 et 2974) semblent impliquer une prolongation des apports au moins jusque vers 30 av. n. è. (Dedet 1979).

Le faciès de la campanienne A de Lattes s'accorde avec ceux du Languedoc oriental et de la Provence (c'est-à-dire en fait du domaine commercial privilégié de Marseille), qui se caractérisent par une domination très nette et constante de cette classe de campanienne parmi les vernis noirs (fig.61). Il diffère cependant du faciès provençal par la répartition des formes de vases, du fait surtout de la domination du bol CAMP-A 27ab, que Lattes partage au III^e-II^e s. avec les sites de la région nimoise (Py 1990, p.564-572) comme Nages (Py 1976 ; Py 1978a ; Py 1978b, p.219-229) ou le Marduel (Py 1986), alors que par exemple Teste-Nègre (Gantès 1978), Saint-Blaise (Cayot 1984), Entremont (Congès 1987), Olbia (Bats 1988, p.108-136) ou La Cloche (Arcelin 1980, p.125-134) présentent des répertoires plus équilibrés (fig.64).

La différence avec les faciès de la céramique à vernis noir du Languedoc occidental et de la Catalogne tient surtout, à partir du début du I^{er} s. av. n. è., à la répartition entre campanienne A et campanienne B. Dans ces zones en effet (comme en Ligurie : Lamboglia 1950), la campanienne B prend le pas sur la campanienne A à partir des années 80, et domine très nettement jusqu'à l'époque césarienne (Sanmarti 1978b ; Junyent 1995 ; Sanmarti 1996 ; Arasa 1997). La fidélité de la basse vallée du Rhône à la campanienne A doit probablement être expliquée par les liens séculaires existant entre Marseille, qui fournit cette région, et la Campanie grecque (7).

– Notes

(1) Pour la définition de cette classe de campanienne, voir notamment Lamboglia 1950, p.65 ; Lamboglia 1952, p.140 ; Morel 1963, p.17 ; Morel 1965, p.16 ; Morel 1980 ; Morel 1981, p.47. D'un point de vue général, lire un très bon résumé dans Morel 1986, p.335-351.

(2) Seule la ville de Naples a fourni des traces d'ateliers (Corso Umberto I, Vico San Marcellino). De la céramique campanienne A archaïque et ancienne provient de dépotoirs situés sur l'île d'Ischia (décharge du Monte Vico), mais cela ne prouve pas que les vases ont été produits sur place, comme on l'avait d'abord proposé (Buchner 1948, p.44-45).

(3) Les fouilles programmées de 1984 à 1999 ont fourni 24706 tessons de campanienne A, parmi lesquels 6758 éléments de formes dont 106 vases graphiquement complets, 5186 bords, 1199 fonds et 116 anses.

(4) Sur la définition des phases de la campanienne A, voir Morel 1980 ; Principal 1998, p.119.

(5) Les plus anciennes campaniennes A typiques apparues à Lattes appartiennent en effet à des contextes datables stratigraphiquement du deuxième quart du III^e s. : par exemple Us 3016, 4717, 4721, 4729, 123006...

(6) Sur la date de 205 donnée par les timbres amphoriques rhodiens, cf. Grace 1985, p.40-41.

(7) Sur «l'axe Naples-Marseille» à la période hellénistique, voir Morel 1986, p.340 et 349. Ces mêmes liens expliquent aussi, nous le verrons, que circulent ici principalement des campaniennes B-oides, alors que le monde ibérique reçoit plus tôt et plus constamment de la B étrusque.

Assiette CAMP-A 5

– Typologie

La forme CAMP-A 5 est une assiette à bord relevé, vertical ou légèrement évasé (n°2225 à 2228). La panse a un profil

tendu vers le fond, et s'infléchit vers le bord, sans rupture visible. La lèvre est arrondie, plus rarement amincie. Cette forme a été définie par Lamboglia 1952a, 167-168. Bien que fort simple, ce profil n'a pas vraiment d'équivalent dans les céramiques à vernis noir antérieures, sauf à le considérer comme héritier de AT-VN 825-842, dont le bord est cependant beaucoup plus convergent.

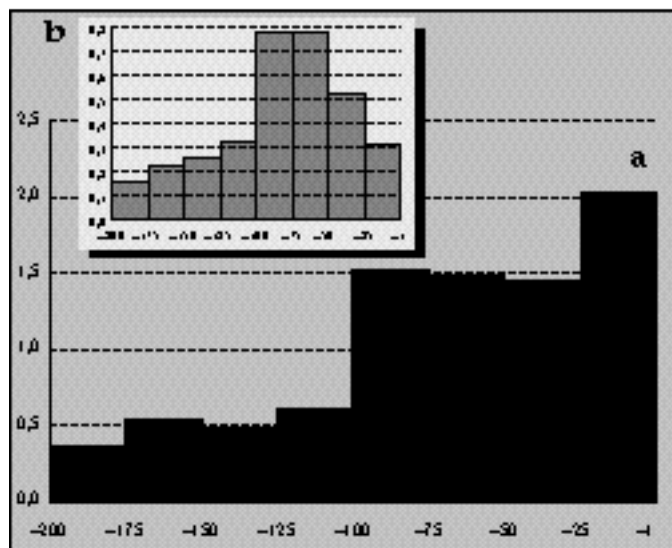


Fig. 65 : Lattes, % d'éléments d'assiette CAMP-A 5 dans la campanienne A (a) et fréquence calibrée (b).

La forme se décline en plusieurs tailles, soit petite (\emptyset autour de 17-19 cm) (n°2227), soit plus grande (\emptyset autour de 25-26 cm) (n°2225), voire plus rarement très grande (jusqu'à 37 cm).

L'absence de rupture dans le profil, ni à l'intérieur, ni à l'extérieur, distingue cette forme (Morel 1981, F2252) de CAMP-A 5/7, séparation qui n'a pas toujours été appliquée dans les études de campanienne (cf. Arcelin 1980, p.142 ; Bats 1988, p.111-112 ; Cayot 1984, p.66 ; Boissinot 1993, p.492 ; Sanmarti 1996, p.41).

– Chronologie et diffusion

Apparue à Lattes peu après 200 (Us 1252, 3087) (1), l'assiette CAMP-A 5 reste peu répandue sur ce site jusqu'à la fin du II^e s. (environ 0,5% des vases campanien A). Elle est un peu mieux représentée au I^{er} s. où elle constitue entre 1,5 et 2% du répertoire (fig.65,a) et jusqu'à 0,8% des vases de vaisselle (fig.65,b).

La forme est attestée régulièrement dans les habitats de la Gaule du sud et de la Catalogne dès le II^e s., mais, comme ici, en petit nombre sur chaque site. Elle est présente plus fréquemment dans les nécropoles du I^{er} s. de la basse vallée du Rhône (voir liste *infra*).

– Statistiques et références

• Lattes, fouilles 1984-1999, nombre d'occurrences de la forme CAMP-A 5 : 48 dont 37 éléments datés. Répartition chronologique : 200-175 : 2 ; 175-150 : 2 ; 150-125 : 3 ; 125-100 : 8 ; 100-75 : 9 ; 75-50 : 3 ; 50-25 : 8 ; 25-1 : 2.

• Associations significatives

- 200-175 : CAMP-A 23, 25, 27a-b, 27Ba, 28ab, 33b, 34a, 36, 42Bc
 175-150 : CAMP-A 23, 27a-b (2 fois), 31b, 33b, 36, 42Bc
 150-125 : CAMP-A 6, 27a-b (3 fois), 27Ba, 27Bb (2 fois), 27c, 28ab, 31b (3 fois), 33b (3 fois), 34b (2 fois), 36 (3 fois), 42Bc ; CAMP-B 5
 125-100 : CAMP-A 6, 27a-b (3 fois), 27Ba, 27Bb (2 fois), 27c (2 fois), 31b (3 fois), 33b (2 fois), 34a, 36 (4 fois), 42Bc (2 fois), 113 ; CAMP-B 1/8
 100-75 : CAMP-A 5/7, 6 (3 fois), 27a-b (3 fois), 27Bb (3 fois), 27c (2 fois), 28ab (2 fois), 31b (5 fois), 33b (2 fois), 36 (4 fois), 113 (2 fois), 2974, 4285 ; CAMP-B 1 (2 fois), 1/8, 3, 5, 6, 127
 75-50 : CAMP-A 31b, 36
 50-25 : CAMP-A 5/7 (4 fois), 6, 27a-b (3 fois), 27Bb (3 fois), 27c (2 fois), 31b (4 fois), 33b (2 fois), 36 (5 fois), 113 (2 fois), 2632, 2974 (3 fois) ; CAMP-B 3, 5, 6, 7, 8b, 127 (2 fois)

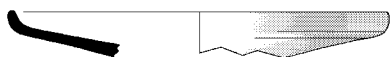
• Attestations régionales

- 1-2 : Saint-Blaise, 200-125 (Cayot 1984, p.66, fig.18, n°97-98).
 3 : Ruscino, 200-100 (Solier 1980, p.219, fig.1, n°3).
 4 : Ensérune, 200-100 (Lamboglia 1952, p.167).
 5 : Vintimille, 200-100 (Lamboglia 1950, p.79, fig.34, n°4).
 6 : Le Pègue, 200-100 (Lagrand 1973, p.146, pl.27, n°7).
 7 : Ambrussum, 200-100 (Fiches 1976, p.77, fig.60, n°1).
 8-11 : Olbia, 200-50 (Bats 1988, p.285, pl.13, n°407,411,412,419).
 12 : Gruissan, 175-100 (Solier 1981, p.65, fig.23, n°9).
 13 : Nages, 175-100 (Py 1967, p.150, fig.3, n°1).
 14 : Vintimille, 175-100 (Lamboglia 1950, p.90, fig.42, n°3).
 15 : Entremont, 175-90 (Congès 1987, p.154, fig.208, n°j).
 16 : Numance, 150-130 (Sanmarti 1997, p.60, fig.25, n°1).
 17 : Castelvielh, 150-50 (Dedet 1978a, p.84, fig.4, n°11).
 18-19 : Sobre Camps, 125-75 (Passarius 1994, p.73, fig.5, n°1,2).
 20 : Alba, 125-75 (Lauxerois 1975, p.52, fig.5, n°287).
 21 : Les Colombes, 125-75 (Dedet 1974, p.66, fig.4, n°1).
 22 : Castelnaudary, 125-50 (Passelac 1968, p.123, fig.7, n°35).
 23-29 : Ampurias, 100-80 (Aquilué 1984, p.383, fig.124, n°2-4,13-15,19).
 30-31 : La Cloche, 100-50 (Marty 1999, n°3,4).
 32-33 : Les Marronniers, 100-50 (Dedet 1978, p.109, fig.67, n°6,14).
 34 : Glanum, 100-25 (Arcelin 1991, p.211, fig.7, n°3).
 35-36 : La Catalane, 100-25 (Arcelin 1973, p.111, fig.14, n°3-4).
 37-39 : La Catalane, 100-25 (Arcelin 1973, p.117, fig.15, n°8-10).
 40 : Nîmes, 100-1 (Py 1981, p.42, fig.14, n°4).
 41 : L'Arcoule, 100-1 (Arcelin 1979a, p.152, fig.23, n°3).
 42-44 : Saint-Rémy, 100-1 (Arcelin 1975, p.110, fig.11, n°10-12).
 45-46 : La Cloche, 90-60 (Arcelin 1980, p.140, fig.12, n°122,124).
 47 : La Lagaste, 75-50 (Rancoule 1975, p.129, fig.5, n°6).
 48 : Nîmes, 75-50 (Py 1981, p.174, fig.79, n°3).
 49 : Les Marronniers, 75-50 (Dedet 1978, p.102, fig.62, n°17).
 50-52 : Pollentia, 75-40 (Tarradell 1993, p.244, pl.1, n°10,13,18).
 53 : L'Ermitage, 75-25 (Dedet 1981, p.31, fig.25, n°2).
 54 : Les Colombes, 75-25 (Dedet 1974, p.87, fig.24, n°21).
 55 : La Cloche, 60-50 (Arcelin 1980, p.152, fig.20, n°164).
 56-57 : La Cloche, 60-50 (Arcelin 1980, p.154, fig.21, n°170,171).
 58 : Nages, 50-1 (Fiches 1978, p.172, fig.12, n°26).
 59 : Ampurias, 25-1 (Sanmarti 1978b, p.380, pl.58, n°1029).
 60 : Nîmes, 16-15 (Py 1981a, p.94, fig.4, n°5).

– Notes

- (1) L'apparition de cette forme vers 200 ou peu après est admise par Morel 1978, p.159 et Bats 1988, p.111 ; le type est présent à Luni vers 175 (Frova 1977, p.78), à Cosa vers 180-140 (Taylor 1957, dépôt B), à Carthage avant 146 (Morel 1990a, p.20).

– Catalogue

**2225**

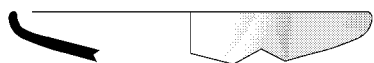
Type: campanienne A, forme: assiette CAMP-A 5 (bord)
 Saint-Sauveur, fouille 1985, zone 3, Us 3087
 Datation stratigraphique: -200/-175 [phase 3D2b]
 Contexte céramique : voir n° 287

**2226**

Type: campanienne A, forme: assiette CAMP-A 5 (bord)
 Saint-Sauveur, fouille 1986, zone 3, secteur 11, Us 3270
 Datation stratigraphique: -125/-75 [phase 3C2]
 Contexte céramique : voir n° 515

**2227**

Type: campanienne A, forme: assiette CAMP-A 5 (profil complet, graffiti: cf. n°2864)
 Saint-Sauveur, fouille 1988, zone 4, secteur 14, Us 4371
 Sol construit en argile jaune badigeonné de rouge à orangé
 Relations stratigraphiques: sous: 4370
 Datation stratigraphique: -125/-75 [phase 4nF]
 Contexte céramique : unique forme identifiable
 Référence de stockage: portoir n°736

**2228**

Type: campanienne A, forme: assiette CAMP-A 5 (bord)
 Fouille GAP, niveau 1B
 Datation proposée: -125/-75

Assiette CAMP-A 5/7

– Typologie

L'assiette ou plat CAMP-A 5/7, dont le type a été défini par N. Lamboglia lors de la publication de l'épave d'Albenga (Lamboglia 1952, p.167) et précisé par J.-P. Morel (Morel 1965, p.205), se caractérise par la forme anguleuse de son bord, à l'extérieur et parfois aussi à l'intérieur (n°2229 à 2243). Certains exemplaires anciens peuvent être assez profonds et avoir un bord assez relevé (n°2230, 2232) (Morel 1981, F2282) (1), tandis que des exemplaires plus récents sont plus bas avec un bord très ouverts (n°2235, 2240) (Morel 1981, F2283). La décoration se

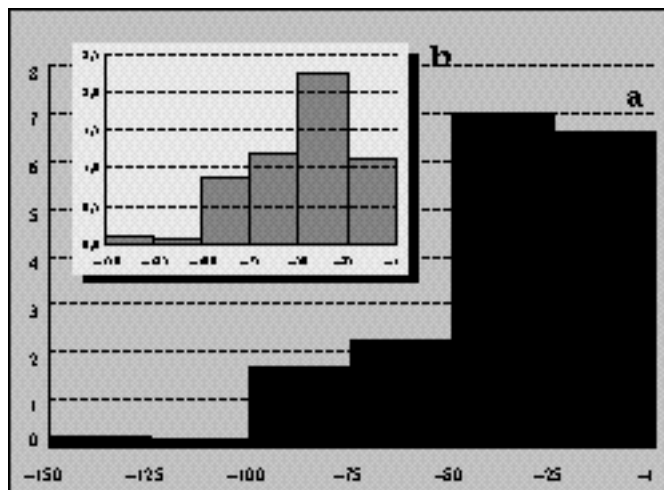


Fig. 66 : Lattes, % d'éléments d'assiette CAMP-A 5/7 dans la campanienne A (a) et fréquence calibrée (b).

limite la plupart du temps à des cercles concentriques incisés sur le fond (n°2229, 2233, 2234) (2). Cette assiette existe également en plusieurs tailles, se regroupant autour de diamètres préférentiels dont les valeurs sont proches de celles observées pour la forme 5 : quelques fois autour de 16-17 cm (n°2231, 2232, 2243), le plus souvent autour de 24-26 cm, rarement plus grands (autour de 35 cm).

– Chronologie et diffusion

La forme 5/7 n'apparaît pas à Lattes avant le troisième quart du IIe s. av. n. è. (us. 3079) (3), mais reste très rare jusque vers 100 (fig.66a et b). Elle est à peine plus fréquente durant la première moitié du Ier s. (aux alentours de 2% des vases campaniens A et de 1% des vases de vaisselle). C'est après le milieu du Ier s. qu'elle prend ici son essor : 7% des formes de A et 2,3% de la vaisselle entre 50 et 25. Cette hausse de fréquence de la forme 5/7 accompagne le développement régulier des assiettes en général dans le répertoire de la campanienne A (mais aussi dans la B et la C), qui s'accroît dans la deuxième moitié du Ier s. av. n. è. (fig.67).

Cette forme de vase est signalée en Provence et en Languedoc dans les dernières décennies du IIe s., mais toujours dans de très faibles quantités : ainsi 1% des formes à Saint-Blaise (Cayot 1984, 66) et au Baou-Roux (Boissinot 1993, p.503). Elle n'apparaît pas à Nages avant la fin du IIe s. (relevons notamment son absence dans le dépotoir J1 avant 125 : Py 1978). Elle est également absente des silos de la terrasse est d'Ensérune (malgré les nombreux exemplaires que lui attribue Gallet de Santerre 1980, 31-34, qui sont en fait des 27Ba et 27Bb), de même que de la couche VII de la Muralla Robert d'Ampuries (Sanmarti 1978b) ou des camps de Numance (entre 152 et 133 av. n. è. : Sanmarti 1997).

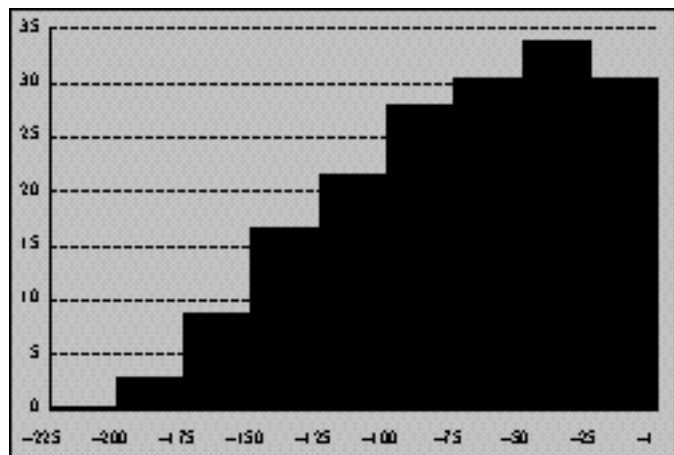


Fig. 67 : Lattes, progression du pourcentage des assiettes parmi les éléments de campanienne A.

En Languedoc oriental, on la connaît surtout dans les tombes récentes de la basse vallée du Rhône, notamment à Aramon et à Beaucaire, où elle peut se rencontrer en grand nombre : ainsi, 15 exemplaires dans la seule tombe 19 des Marronniers, au début du Ier s. (Dedet 1978, p.102-103).

Au cours du Ier siècle, cette assiette semble plus diffusée sur les sites provençaux que languedociens : ainsi le cumul des formes 5 et 5/7 (mais avec une grande majorité de 5/7) représenterait un taux de 18% à La Cloche dans la première moitié du siècle, et même 32% vers 50 (Arcelin 1980, 142). Ce taux est de 20% dans la phase tardive d'Olbia (Bats 1988, 112).

On retrouve également en Espagne pour les formes 5 et 5/7 (mais surtout 5/7) des chiffres élevés au Ier s., avec même dans plusieurs cas des pourcentages très forts, comme à Burriac (57% des vases campaniens A), Baetulo (54%), Pollentia (35%) (Sanmarti 1996, 14 et 60-61). Ne pas oublier cependant de pondérer ces proportions par la modeste représentation de la campanienne A à cette époque dans ces régions.

– Statistiques et références

• Lattes, fouilles 1984-1999, nombre d'occurrences de la forme CAMP-A 5/7 : 73 dont 60 éléments datés. Répartition chronologique : 150-125 : 1 ; 125-100 : 2 ; 100-75 : 11 ; 75-50 : 6 ; 50-25 : 35 ; 25-1 : 5.

• Associations significatives

150-125 : CAMP-A 6, 27a-b, 27Bb, 27c, 31b, 33b, 34a, 36 ; CAMP-B 1, 7
 125-100 : CAMP-A 6, 27a-b, 27Bb, 31b, 33b, 36 (2 fois), 3421
 100-75 : CAMP-A 5, 6 (4 fois), 27a-b (2 fois), 27Ba, 27Bb (3 fois), 27c (2 fois), 28ab (2 fois), 31b (4 fois), 33b (4 fois), 36 (4 fois), 42/49, 49A, 55, 68, 113 (4 fois), 2974 ; CAMP-B 2, 3, 5 (3 fois), 6, 127 (4 fois)
 75-50 : CAMP-A 27a-b, 27Bb, 27c, 31b (3 fois), 33b (3 fois), 36, 113 ; CAMP-B 5
 50-25 : CAMP-A 5 (4 fois), 6 (7 fois), 27a-b (10 fois), 27Ba (2 fois), 27Bb (13 fois), 27c (4 fois), 31b (15 fois), 33b (11 fois), 34b, 36 (15 fois), 113 (5 fois), 2632, 2943 (2 fois), 2974 (4 fois) ; CAMP-B 1 (3 fois), 1/8, 2, 3 (3 fois), 5 (5 fois), 6 (2 fois), 7 (2 fois), 8b, 10, 11, 127 (6 fois)

• Attestations régionales

- 1-2 : Vintimille, 200-100 (Lamboglia 1950, p.79, fig.34, n°6,7).
 3-4 : La Courtine, 150-100 (Arcelin 1988, p.51, fig.18, n°207,208).
 5-10 : Saint-Blaise, 150-75 (Cayot 1984, p.66, fig.18, n°99-104).
 11 : Montlaurès, 150-50 (Solier 1973, p.105, fig.19, n°6).
 12-46 : Olbia, 150-50 (Bats 1988, p.285, pl.13, n°384-418).
 47 : La Fourmigue, 125-100 (Pollino 1975, p.80, fig.6, n°1).
 48 : Ambrussum, 125-100 (Fiches 1976, p.84, fig.65, n°20).
 49 : Narbonne, 125-75 (Sanchez 1996, p.27, fig.7, n°4).
 50 : Lérida, 125-75 (Junyent 1995, p.212, fig.1, n°20).
 51-52 : Les Marronniers, 100-75 (Dedet 1978, p.109, fig.67, n°7,8).
 53 : La Cloche, 100-50 (Marty 1999, n°2).
 54 : Ambrussum, 100-50 (Fiches 1983, p.97, fig.20, n°14).
 55 : Cavaillon, 100-50 (Dumoulin 1965, p.7, fig.11, n°b).
 56 : Cavaillon, 100-50 (Dumoulin 1965, p.79, fig.88, n°d).
 57-61 : Les Marronniers, 100-50 (Dedet 1978, p.109, fig.67, n°1-5).
 62-63 : Bramefan, 100-50 (Bofinger 1996, p.61, fig.6, n°5,6).
 64 : Saint-Laurent des Arbres, 100-50 (Barruol 1969, p.52, fig.30).
 65 : Simiane-Collongue, 100-50 (Arcelin 1982b, p.34, fig.7, n°98).
 66-67 : Eyguières, 100-50 (Arcelin 1976, p.78, fig.3, n°5,6).
 68 : Vintimille, 100-40 (Lamboglia 1950, p.65, fig.26, n°8).
 69 : La Galère, 100-25 (Brun 1991, p.258, fig.31, n°2).
 70 : Glanum, 100-25 (Arcelin 1991, p.211, fig.7, n°4).
 71-72 : La Catalane, 100-25 (Arcelin 1973, p.111, fig.14, n°5-6).
 73-76 : La Catalane, 100-25 (Arcelin 1973, p.117, fig.15, n°7,11-13).
 77 : Saint-Pierre les Martigues, 100-1 (Lagrand 1979, p.97, fig.12, n°9).
 78-83 : Aramon, 100-1 (Genty 1995, p.163, fig.20, n°36,37,38,52,53,54).
 84-87 : Le Sizen, 100-1 (Dedet 1978, p.118, fig.71, n°1,2,4,6).
 88 : Saint-Rémy, 100-1 (Arcelin 1975, p.105, fig.9, n°6).
 89 : Albenga, 90-80 (Lamboglia 1952a, p.167, fig.25).
 90-97 : La Cloche, 90-60 (Arcelin 1980, p.140, fig.12, n°121,123,125-130).
 98 : Ampurias, 75-50 (Sanmarti 1978b, p.373, pl.51, n°803).
 99 : Nîmes, 75-50 (Guillet 1992, p.73, fig.23, n°9).
 100-110 : Les Marronniers, 75-50 (Dedet 1978, p.102, fig.62, n°1-11).
 111-114 : Les Marronniers, 75-50 (Dedet 1978, p.103, fig.63, n°1-4).
 115 : Cambroux, 75-50 (Bessac 1979, p.61, fig.13, n°2).
 116-119 : Pollentia, 75-40 (Tarradell 1993, p.244, pl.1, n°7,8,16,19).
 120 : Le Marduel, 75-25 (Py 1986, p.51, fig.46, n°3).
 121 : Castelnaudary, 75-25 (Passelac 1974, p.111, fig.1, n°4).
 122-123 : L'Ermitage, 75-25 (Dedet 1981, p.17, fig.9, n°1,5).
 124 : L'Ermitage, 75-25 (Dedet 1981, p.17, fig.9, n°2).
 125 : L'Ermitage, 75-25 (Dedet 1981, p.31, fig.25, n°1).
 126-127 : L'Ermitage, 75-25 (Dedet 1981, p.38, fig.36, n°3,4).
 128 : L'Ermitage, 75-25 (Dedet 1981, p.42, fig.42, n°3).
 129 : L'Ermitage, 75-25 (Dedet 1981, p.51, fig.51, n°2).
 130-133 : Vié-Cioutat, 75-25 (Dedet 1978a, p.85, fig.5, n°1-3,8).
 134 : Les Marronniers, 75-25 (Dedet 1978, p.95, fig.56, n°4).
 135-137 : Sauveterre, 75-25 (Barruol 1969, p.83, fig.41, n°1-3).
 138 : Saint-Rémy, 75-25 (Arcelin 1975, p.124, fig.19, n°7).
 139-142 : La Cloche, 60-50 (Arcelin 1980, p.152, fig.20, n°165-168).
 143-146 : La Cloche, 60-50 (Arcelin 1980, p.154, fig.21, n°169,172-174).
 147-151 : La Cloche, 60-50 (Arcelin 1980, p.155, fig.22, n°175-179).
 152-158 : La Cloche, 60-50 (Arcelin 1980, p.156, fig.23, n°180-186).
 159-162 : La Cloche, 60-50 (Arcelin 1980, p.158, fig.24, n°187-190).
 163 : La Cloche, 60-50 (Arcelin 1980, p.159, fig.25, n°191).
 164-165 : Aramon, 60-40 (Genty 1995, p.154, fig.12, n°A,E).
 166 : Rognac, 50-25 (Chabot 1968, p.188, fig.66).
 167-171 : Les Baux, 50-25 (Arcelin 1981, p.110, fig.29, n°163-167).
 172 : L'Arcoule, 50-25 (Arcelin 1979a, p.142, fig.11, n°1).
 173 : L'Arcoule, 50-25 (Arcelin 1979a, p.151, fig.22, n°1).
 174-176 : Jastre, 50-1 (Lefebvre 1982, p.125, fig.22, n°1-3).
 177-179 : Le Beaucet, 50-1 (Arcelin 1978, p.116, fig.3, n°6-8).
 180 : Vintimille, 40-1 (Lamboglia 1950, p.110, fig.55, n°2).
 181 : Ambrussum, 25-1 (Fiches 1986, p.36, fig.31, n°14).
 182 : Le Sizen, 10-1 (Dedet 1978, p.116, fig.70, n°5).

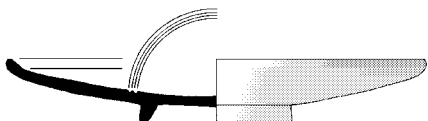
– Notes

(1) C'est notamment le cas des assiettes 5/7 du II^e s. de Carthage (Chelbi 1992, n°72-73), de Giannutri (Lamboglia 1964, p.243, exemplaire du haut=Morel 1981, F2283d1) et de Castiglioncello (Lamboglia 1954, fig.45=Morel 1981, F2283f1 et F2283g1).

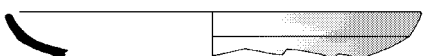
(2) Les plus anciens exemplaires peuvent cependant présenter des guillochures et des palmettes en feuilles de lierre (Chelbi 1992, p.36).

(3) Elle existe en petit nombre à Carthage avant 146 (Chelbi 1992, fig.72 à 74) et à Cosa avant 140 (dépotiers B et C), enfin dans l'épave de Giannutri vers 140-130.

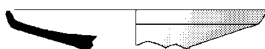
– Catalogue

**2229**

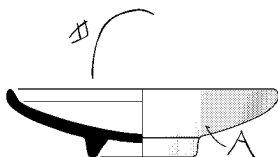
Type: campanienne A, forme: assiette CAMP-A 5/7 (profil complet)
Saint-Sauveur, fouille 1989, zone 9, secteur 3, Us 9013
Datation stratigraphique: vers -125 [phase 9C]
Contexte céramique : voir n° 2750

**2230**

Type: campanienne A, forme: assiette CAMP-A 5/7 (bord)
Saint-Sauveur, fouille 1985, zone 4, secteur 5, Us 4105
Recharge de galets et de cendres dans une rue
Relations stratigraphiques: égalité: 4129; sous: 4100
Datation stratigraphique: -125/-75 [phase 4nF]
Contexte céramique
- *amphore italique* : bord Dr1A-bd1 (1b), bord Dr1A-bd3 (1b)
- *campanienne A* : assiette 5/7 (1b), assiette 6 (1b), assiette 36 (3b), bol 27a-b (1b), coupe 33b (1b)
- *cér. non tournée* : coupe C1 (1b)
- *côte catalane* : gobelet Gb0 (1a)
Référence de stockage: portoir n°517

**2231**

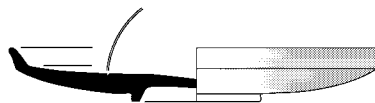
Type: campanienne A, forme: assiette CAMP-A 5/7 (bord)
Saint-Sauveur, fouille 1987, zone 4, secteur 9, Us 4274
Datation stratigraphique: -100/-75 [phase 4nF]
Contexte céramique : voir n° 450

**2232**

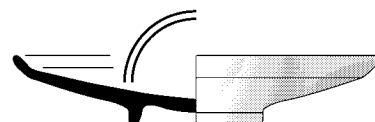
Type: campanienne A, forme: assiette CAMP-A 5/7 (profil complet)
Saint-Sauveur, zone 30, secteur 2B, Us 30058

Datation stratigraphique: -100/-75

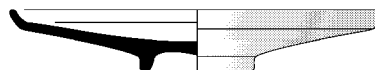
Contexte céramique : voir n° 2666

**2233**

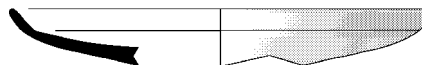
Type: campanienne A, forme: assiette CAMP-A 5/7 (profil complet)
Saint-Sauveur, fouille 1998, zone 3, secteur 10, Us 3451
Comblement de puits avec de la terre
Contexte hétérogène
Datation proposée: -100/-50
Référence de stockage: portoirs n°2646-2647

**2234**

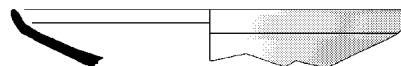
Type: campanienne A, forme: assiette CAMP-A 5/7 (profil complet)
Fouille GAP, sans provenance
Datation proposée: -100/-50

**2235**

Type: campanienne A, forme: assiette CAMP-A 5/7 (profil complet)
Fouille GAP, sondage 14
Datation proposée: -75/-25

**2236**

Type: campanienne A, forme: assiette CAMP-A 5/7 (bord)
Fouille GAP, niveau 1A
Datation proposée: -75/-25

**2237**

Type: campanienne A, forme: assiette CAMP-A 5/7 (bord)
Saint-Sauveur, fouille 1985, zone 4, secteur 8, Us 4139
Datation stratigraphique: -50/-25 [phase 4nD]
Contexte céramique : voir n° 464

**2238**

Type: campanienne A, forme: assiette CAMP-A 5/7 (bord)
Saint-Sauveur, fouille 1987, zone 4, secteur 10, Us 4281

Comblement de la partie supérieure d'un dolium

Relations stratigraphiques: sous: 4289

Datation stratigraphique: -50/-25 [phase 4nD]

Contexte céramique

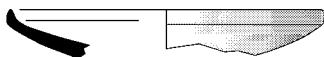
- *campanienne A* : assiette 5/7 (1b), coupe 27Bb (1b)

- *cér. non tournée* : jatte J1e (1b), urne U7 (1b)

- *dérivée de C* : assiette 7 (1b), coupelle 17 (1f)

- *paroi fine* : gobelet 3B (1b)

Référence de stockage: portoir n°491



2239

Type: campanienne A, forme: assiette CAMP-A 5/7 (bord)

Saint-Sauveur, fouille 1987, zone 4, secteur 10, Us 4285

Datation stratigraphique: -50/-25 [phase 4nD]

Contexte céramique : voir n° 4703



2240

Type: campanienne A, forme: assiette CAMP-A 5/7 (bord)

Saint-Sauveur, fouille 1988, zone 5, secteur 8, Us 5148

Datation stratigraphique: -50/-25 [phase 5E1]

Contexte céramique : voir n° 2404



2241

Type: campanienne A, forme: assiette CAMP-A 5/7 (bord)

Saint-Sauveur, fouille 1988, zone 5, secteur 8, Us 5155

Remblai de réglage avec des adobes fragmentées

Relations stratigraphiques: sous: 5148, 5147

Datation stratigraphique: -50/-25 [phase 5E1]

Contexte céramique

- *amphore italique* : amphore Lb2 (1b), bord Dr1BC-bd1 (1b)

- *campanienne A* : assiette 5 (1b), assiette 5/7 (1b), assiette 36 (2c, 3b, 2t), bol 27a-b (1b), bol 27c (1b), bol 31b (2b), coupe 27Bb (3b), coupe 33b (2b), coupe 2632 (1b)

- *campanienne C* : assiette 7 (1b), coupe 19 (1b)

- *cér. non tournée* : coupe C1 (2b), coupe C1a (1c), coupe C2 (3b), jatte J1a (1b), urne U7 (4b)

- *claire engobée* : jatte B16 (1b), pichet G1 (1b)

- *claire récente* : cruche 3b (1b), urne 10b (1b)

- *côte catalane* : gobelet Gb0 (3b)

- *dérivée de C* : coupe 16 (1b)

- *mortier italique* : mortier 8e (1b)

Référence de stockage: portoir n°505



2242

Type: campanienne A, forme: assiette CAMP-A 5/7 (profil complet)

Saint-Sauveur, fouille 1999, zone 30, secteur 3B, Us 30140

Remblai de dépotoir

Relations stratigraphiques: sur: 30145; sous: 30112, 30144

Datation stratigraphique: -50/-25 [phase 30C]

Contexte céramique

- *amphore italique* : bord Dr1A-bd1 (1b), bord Dr1A-bd3 (1b)

- *amphore tarraconaise* : amphore Lt1 (1b)

- *campanienne A* : assiette 5/7 (1c, 2b), bol 31b (1b), coupe 27Bb (1b)

- *campanienne B* : bol à anses 127 (1c)

- *campanienne C* : assiette 7 (2b), coupe 19 (1f)

- *cér. non tournée* : coupe à une anse C1d (1b), coupe C2 (1b), coupe C4 (5b), couvercle V2a (1c, 5b), couvercle V2b (3b), jatte J2a (1b), lopas A6b (3b), urne U5 (1b), urne U7 (22b), urne U7c (1c, 1b)

- *claire récente* : cruche 1 (3b), cruche 3a (2b), olpé 7 (1a), urne à deux anses 12c (1b)

- *dérivée de C* : assiette 6 (1b), assiette 7 (1b), coupelle 1 (1f)

- *mortier italique* : mortier 8j (1c)

- *paroi fine* : gobelet 3B (3b)

- *rouge pompéien* : plat 1-3 (1c).

Référence de stockage: portoirs n°2495-2496



2243

Type: campanienne A, forme: assiette CAMP-A 5/7 (bord)

Saint-Sauveur, fouille 1998, zone 3, secteur 10, Us 3450

Comblement de puits avec de la terre

Datation stratigraphique: -25/-1

Contexte céramique

- *amphore italique* : bord Dr1A-bd1 (1b)

- *campanienne A* : assiette 5/7 (1b), bol 31b (2b)

- *cér. non tournée* : coupe C1 (1b), coupe C2 (1b), couvercle V2a (1b), urne U5 (2b), urne U7 (1b)

- *claire récente engobée* : jatte 12e (1c)

- *claire récente* : cruche 3b (1c), cruche 4a (1c)

- *commune grecque* : caccabé 2c (1b)

- *côte catalane* : gobelet Gb0 (1b)

- *dolium* : bord bd8e (1b)

- *mortier calcaire* : mortier 17c (1b)

- *paroi fine* : gobelet 5 (1b)

Référence de stockage: portoirs n°2426-2427

Assiette CAMP-A 6

- Typologie

La forme CAMP-A 6 est une assiette ou un plat à rebord en large bandeau, présentant une lèvre ourlée et repliée vers le haut (n°2244 à 2261) ; la vasque est plus ou moins profonde, à profil tantôt arrondi (n°2248), tantôt plus tendu (n°2259). Les tailles sont également diverses, avec des petits modèles (Ø autour de 16-18 cm) (n°2247, 2250), des modèles moyens (Ø autour de 25-26 cm) et de rares grands spécimens (jusqu'à 35 cm). Ces vases sont le plus souvent inornés, parfois munis de cercles concentriques incisés sur le fond (n°2252).

Deux variantes de bord sont peut-être distinguées :

- *variante CAMP-A 6-bd1* : n°2244 à 2257. Bord à profil sinueux légèrement pendant, de sorte que le bourrelet de la lèvre se trouve en dessous du plan d'ouverture ; c'est la variante apparemment la plus ancienne, attestée à partir de la deuxième moitié du IIe s. (1).

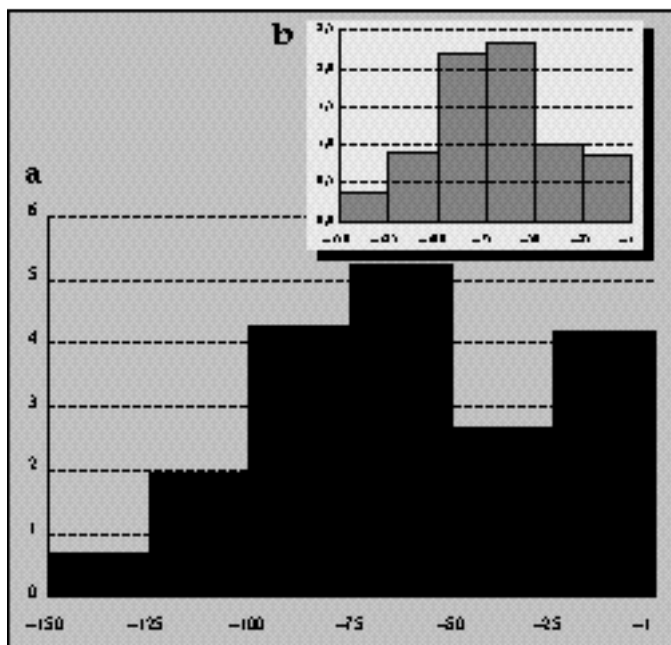


Fig. 68 : Lattes, % d'éléments d'assiette CAMP-A 6 dans la campanienne A (a) et fréquence calibrée (b).

– *variante CAMP-A 6-bd2* : n°2258 à 2261. Bord à profil plus anguleux, à bandeau quasi horizontal, avec bourrelet de la lèvre situé au-dessus du plan d'ouverture ; cette variante plus récente, qui n'est pas sans rappeler certaines assiettes en campanienne B (Lamboglia B6b), est présente essentiellement au Ier s. (2), bien qu'elle puisse apparaître avant 100 (3). On observe aussi dans cette variante une tendance à l'effacement du bourrelet terminal.

– Chronologie et diffusion

Apparue à Lattes vers 150 av. n. è., la forme CAMP-A 6 présente une répartition proche de celle de la forme 5/7 (fig.68,a et b) : peu fréquente dans la deuxième moitié du IIe s. (moins de 2% des vases campaniens A), elle est nettement mieux représentée au cours du Ier s. (entre 3 et 5% du répertoire), et surtout dans la première moitié du siècle où elle fournit plus de 2% de la vaisselle. La date d'apparition vers le milieu du IIe s. est communément admise depuis Lamboglia 1952a, p.219 (4) et Morel 1962, p.115 (5). Elle est confirmée par divers contextes : à Carthage avant ou vers 146 (Chelbi 1992, p.36 ; Morel 1990a, p.20), dans les épaves de Giannutri vers 140-130 (Lamboglia 1964), de Pegli vers 120 (Lamboglia 1952, p.219), de l'Estartit vers 120-110 (Barberá 1975, p.80), dans les camps de Numance entre 150 et 130 (Sanmarti 1997), à Nages dans la phase II récent (Py 1976, p.573), au Marduel dans la phase IIb (175-125 : Py 1986), à Cosa dans les dépôts D et E entre 150 et 30... On n'en signale qu'un exemplaire au Baou-Roux, oppidum apparemment détruit et abandonné avant la fin du IIe s. (Boissinot 1993, p.503). Rappelons que la forme est absente des contextes

antérieurs : dépotoir J1 de Nages (entre 250 et 125 : Py 1978a), dépôts A, B et C de Cosa (entre 275 et 140), épave du Grand-Congloué I (6)...

C'est néanmoins au Ier s. qu'on la rencontre partout, comme l'indique la liste fournie ci-dessous. En Languedoc oriental, elle représente en moyenne 2,1% des vases campaniens A des années 125-75 et 6,2% pour les années 75-25 (Dedet 1979, p.120 et 122). Au Marduel, la forme 6 constitue 3,5% du répertoire du IIe s., mais 4,9 à 7,1% de celui du Ier s. (Py 1986). En Provence, on relève pour le Ier s. des taux de 3,5% à La Cloche (Arcelin 1980, p.151), 2,5% à La Vayède, 1,5% à Rognac (Arcelin 1978b, p.108, n.26), 3,8% à Olbia (Bats 1988, p.135) et jusqu'à 8% à Glanum (Arcelin 1991, p.209). Des chiffres équivalents se retrouvent en Espagne à l'intérieur d'une campanienne A désormais minoritaire : 2,7% à Buriac vers 90-70, 5,4% à Pollentia en moyenne pour le Ier s. (Sanmarti 1996, p.16-17). La plupart de ces valeurs sont proches de celles observées à Lattes.

– Statistiques et références

• Lattes, fouilles 1984-1999, nombre d'occurrences de la forme CAMP-A 6 : 103 dont 84 éléments datés. Répartition chronologique : 150-125 : 5 ; 125-100 : 20 ; 100-75 : 29 ; 75-50 : 8 ; 50-25 : 16 ; 25-1 : 6.

• Associations significatives

150-125 : CAMP-A 5/7 (2 fois), 27a-b (3 fois), 27Ba (2 fois), 27Bb (5 fois), 27c (3 fois), 28ab (2 fois), 31b (4 fois), 33b (4 fois), 34a, 36 (4 fois), 55 ; CAMP-B 1, 7

125-100 : CAMP-A 5/7 (2 fois), 25, 27a-b (8 fois), 27Ba (4 fois), 27Bb (7 fois), 27c (4 fois), 28ab (2 fois), 31b (10 fois), 33b (10 fois), 34a, 34b (2 fois), 36 (11 fois), 42/49, 42Bc, 55, 68 (2 fois), 113 (5 fois), 1311 ; CAMP-B 1, 2

100-75 : CAMP-A 5 (3 fois), 5/7 (4 fois), 27a-b (5 fois), 27Ba (3 fois), 27Bb (5 fois), 27c (2 fois), 28ab (4 fois), 31b (6 fois), 33b (7 fois), 36 (8 fois), 42/49, 49A, 55, 68, 113 (4 fois), 2974 (2 fois) ; CAMP-B 1 (2 fois), 2, 3, 4, 5 (3 fois), 6, 127 (4 fois)

75-50 : CAMP-A 27a-b, 27Bb, 27c, 28ab, 31b (3 fois), 33b, 36 (4 fois) ; CAMP-B 1, 5

50-25 : CAMP-A 5/7 (8 fois), 27a-b (8 fois), 27Ba, 27Bb (8 fois), 27c (5 fois), 31b (9 fois), 33b (6 fois), 34b, 36 (10 fois), 113 (4 fois), 2943 (2 fois), 2974 (3 fois) ; CAMP-B 1 (2 fois), 1/8, 2, 3 (3 fois), 5 (3 fois), 6, 7, 8b, 11, 127 (4 fois)

• Attestations régionales

1 : Numance, 150-130 (Sanmarti 1997, p.47, fig.17, n°1).

2 : Numance, 150-130 (Sanmarti 1997, p.58, fig.23, n°1).

3-5 : Numance, 150-130 (Sanmarti 1997, p.60, fig.25, n°2-4).

6 : Le Marduel, 150-125 (Py 1986, p.30, fig.25, n°7).

7 : Saint-Blaise, 150-125 (Cayot 1984, p.62, fig.11).

8 : Ampurias, 150-100 (Sanmarti 1978b, p.350, pl.32, n°434=Almagro 1953 p.191).

9 : Nages, 150-100 (Py 1978b, p.220, fig.104, n°150).

10-12 : Nages, 150-100 (Py 1967, p.150, fig.3, n°2-4).

13-14 : Ensérune, 150-100 (Mouret 1928, pl.23, n°6,7).

15-16 : Vintimille, 150-100 (Lamboglia 1950, p.79, fig.34, n°2,3).

17 : Vintimille, 150-100 (Lamboglia 1950, p.96, fig.47, n°5).

18-20 : Baou de Saint-Marcel, 150-100 (Guichard 1988, p.78, fig.5, n°82-84).

21-22 : Tolegassos, 150-100 (Casas 1996, p.74, fig.6, n°11-12).

23-24 : La Courtine, 150-100 (Arcelin 1988, p.51, fig.18, n°204-205).

25 : Entremont, 150-90 (Benoit 1968, p.26, fig.31).

26 : Ampurias, 150-75 (Sanmarti 1978b, p.334, pl.18, n°235).

- 27 : Ruscino, 150-50 (Solier 1980, p.219, fig.1, n°10).
 28 : Montlaurès, 150-50 (Solier 1973, p.105, fig.19, n°4).
 29 : Ampurias, 150-50 (Sanmarti 1978b, pl.1, n°1).
 30 : Nîmes, 150-50 (Py 1981, p.85, fig.41, n°7).
 31 : Vintimille, 150-50 (Lamboglia 1952, p.168).
 32-34 : La Redoute, 150-50 (Dedet 1978, p.37, fig.21, n°1-3).
 35-51 : Olbia, 150-50 (Bats 1988, p.286, pl.14, n°420-436).
 52 : Le Marduel, 125-100 (Py 1986, p.34, fig.28, n°3).
 53 : Pegli, 125-100 (Lamboglia 1952a, p.219, fig.74).
 54 : Montlaurès, 125-75 (Solier 1973, p.88, fig.6, n°2).
 55 : Narbonne, 125-75 (Sanchez 1996, p.27, fig.7, n°3).
 56-57 : Alba, 125-75 (Lauzerois 1975, p.52, fig.5, n°247,373).
 58 : La Lagaste, 125-50 (Rancoule 1969, p.111, fig.2, n°57).
 59 : Castelnaudary, 125-50 (Passelac 1968, p.123, fig.7, n°37).
 60 : Isona, 100-80 (Payà 1994, p.163, fig.20, n°3).
 61-62 : Beaucaire, 100-75 (Garmy 1981, p.75, fig.4, n°2-3).
 63-64 : Les Marronniers, 100-75 (Dedet 1978, p.98, fig.59, n°2,3).
 65-67 : La Cloche, 100-50 (Marty 1999, n°5-7).
 68 : Aramon, 100-50 (Genty 1995, p.148, fig.4, n°4).
 69-70 : Ambrussum, 100-50 (Fiches 1983, p.97, fig.20, n°5,6).
 71-72 : Saint-Rémy, 100-50 (Arcelin 1975, p.100, fig.7, n°9-10).
 73 : Glanum, 100-25 (Arcelin 1991, p.211, fig.7, n°5).
 74-78 : La Catalane, 100-25 (Arcelin 1973, p.121, fig.17, n°14-18).
 79 : La Lagaste, 100-20 (Rancoule 1980, p.105, fig.49, n°3).
 80 : La Redoute, 100-1 (Dedet 1978, p.31, fig.15, n°14).
 81-82 : Le Sizen, 100-1 (Dedet 1978, p.118, fig.71, n°3,5).
 83 : Les Colombes, 100-1 (Dedet 1974, p.101, fig.35, n°49).
 84-85 : L'Arcoule, 100-1 (Arcelin 1979a, p.152, fig.23, n°1,2).
 86-87 : Saint-Rémy, 100-1 (Arcelin 1975, p.106, fig.10, n°11-12).
 88 : Saint-Rémy, 100-1 (Arcelin 1975, p.110, fig.11, n°8).
 89-91 : La Cloche, 90-60 (Arcelin 1980, p.145, fig.15, n°142-144).
 92-93 : Millegrand, 75-50 (Nicoloux 1975, p.143, fig.4, n°11,12).
 94 : Les Marronniers, 75-50 (Dedet 1978, p.102, fig.62, n°12).
 95-96 : Les Marronniers, 75-50 (Dedet 1978, p.103, fig.63, n°5,6).
 97 : Les Marronniers, 75-50 (Dedet 1978, p.110, fig.68, n°2).
 98 : Le Marduel, 75-25 (Py 1986, p.51, fig.46, n°2).
 99-100 : Nages, 75-25 (Py 1978b, p.232, fig.110, n°188-189).
 101-102 : L'Ermitage, 75-25 (Dedet 1981, p.17, fig.9, n°8,9).
 103 : L'Ermitage, 75-25 (Dedet 1981, p.38, fig.36, n°5).
 104 : L'Ermitage, 75-25 (Dedet 1981, p.51, fig.51, n°1).
 105-106 : Vié-Cioutat, 75-25 (Dedet 1978a, p.85, fig.5, n°4,5).
 107 : Les Colombes, 75-25 (Dedet 1974, p.87, fig.24, n°23).
 108-109 : Espeyran, 75-25 (Barruol 1978, p.73, fig.40, n°1-2).
 110-112 : La Cloche, 60-50 (Arcelin 1980, p.168, fig.32, n°244-246).
 113 : Ampurias, 50-25 (Sanmarti 1978b, p.377, pl.55, n°935).
 114-115 : Les Baux, 50-25 (Arcelin 1981, p.110, fig.29, n°168,169).
 116 : L'Arcoule, 50-25 (Arcelin 1979a, p.142, fig.11, n°2).
 117 : Jastre, 50-1 (Lefebvre 1982, p.125, fig.22, n°5).
 118 : Nages, 50-1 (Fiches 1978, p.174, fig.13, n°9).
 119-120 : Ambrussum, 25-1 (Fiches 1986, p.36, fig.31, n°2,4).

– Notes

(1) Cette variante de bord équipe par exemple un spécimen de Giannutri vers 140-130 : Lamboglia 1964, p.243. Voir aussi Morel 1986b, n°11 et 12.

(2) Cette évolution entre les exemplaires des années 150-75 ceux des années 75-25 a été également remarquée à Nages (Py 1976 : comparer fig. 8, n°2 et fig. 13, n°1-2) et à La Cloche (Arcelin 1980, p.151 : «le bord évasé tombant tend vers l'horizontale et se relève même davantage»). Cf. Rancoule 1980, fig.49, n°3 ; Nicoloux 1975, fig.4, n°12 ; Py 1978b, fig.110 n°188 ; Fiches 1986, p.36, fig.31, n°4 ; Morel 1986b, n°13.

(3) Elle est en effet déjà présente dans la strate VIB de Vintimille : Lamboglia 1950, fig.34, n°2-3).

(4) Voir aussi Lamboglia 1961a ; 1964, p.242.

(5) On a pensé que cette apparition relativement tardive pouvait s'expliquer par le fait qu'il s'agissait de l'imitation d'une forme créée d'abord en cam-

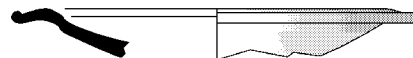
panienne B (Sanmarti 1978b, p.118).

(6) L'unique forme 6 publiée par Benoit 1961, pl.9,4 est en fait en campanienne B et appartient clairement à l'épave II, du Ier s. : cf. Long 1987, p.13-14.

– Catalogue

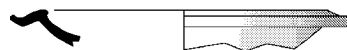
• CAMP-A 6-bdl

☞ profil sinueux légèrement pendant vers l'extérieur



2244

Type: campanienne A, forme: assiette CAMP-A 6 (bord)
 Saint-Sauveur, fouille 1993, zone 26, secteur 6, Us 26169
 Remblai
 Relations stratigraphiques: sous: 26165
 Datation stratigraphique: -125/-100
 Contexte céramique
 - *campanienne A* : assiette 6 (1b), bol 31b (1b), coupe 33b (1b)
 - *commune italique* : couvercle 7a (1b)
 Référence de stockage: portoir n°2218



2245

Type: campanienne A, forme: assiette CAMP-A 6 (bord)
 Saint-Sauveur, fouille 1995, zone 30, secteur 2B, Us 30069
 Remblai à base d'apport de sable pur
 Relations stratigraphiques: sur: 30073, 30074, 30076
 Datation stratigraphique: -125/-100
 Contexte céramique
 - *amphore italique* : bord Dr1A-bd1 (2b)
 - *campanienne A* : assiette 6 (1b), assiette 36 (2b), bol 27a-b (3b), bol 31b (4b), coupe 27Ba (4b), coupe 33b (4b)
 - *celtique* à pâte grise : urne 3b (1b)
 - *celtique* : coupe 10 (2b)
 - *cér. non tournée* : coupe C2 (2b), couvercle V2a (2b), urne U5 (1b)
 - *claire récente* : cruche 1 (2b), cruche 2 (2b)
 - *commune punique* : cruche 521a (1a)
 - *côte catalane* : gobelet Gb0 (1b)
 Référence de stockage: portoir n°2008



2246

Type: campanienne A, forme: assiette CAMP-A 6 (bord)
 Saint-Sauveur, zone 35, Us 35029
 Datation stratigraphique: -125/-100
 Contexte céramique : voir n° 2400



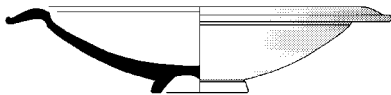
2247

Type: campanienne A, forme: assiette CAMP-A 6 (bord)
 Saint-Sauveur, fouille 1985, zone 3, Us 3094
 Remblai
 Datation stratigraphique: -125/-75 [phase 3C2]

Contexte céramique

- *amphore italique* : amphore Dr1B (1b)
- *campanienne A* : assiette 6 (1b), assiette 36 (2b), assiette 1311 (1b), bol 31b (2b), coupe 27Bb (1b)
- *campanienne B* : coupelle 2 (1b)
- *cer. de Calès* : coupe 2973 (1b)
- *cér. non tournée* : caccabé A10 (1b)
- *claire récente* : cruche 2 (1b), cruche 3 (1b)
- *commune grecque* : lopus 3b3 (1b)
- *commune ibérique* : jatte Jt2 (1b)
- *côte catalane* : gobelet Gb0 (1b)
- *mortier italique* : mortier 8e (1b)
- *mortier massaliète* : mortier 633a (1b).

Référence de stockage: portoir n°559



2248

Type: campanienne A, forme: assiette CAMP-A 6 (profil complet)

Saint-Sauveur, fouille 1988, zone 4, secteur 9, Us 4294

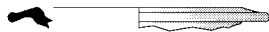
Sol enduit

Relations stratigraphiques: sous: 4433

Datation stratigraphique: -125/-75 [phase 4nF]

Contexte céramique : unique forme identifiable

Référence de stockage: portoir n°709

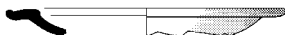


2249

Type: campanienne A, forme: assiette CAMP-A 6 (bord)

Fouille GAP, niveau 1B

Datation proposée: -125/-75



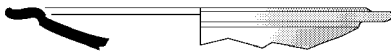
2250

Type: campanienne A, forme: assiette CAMP-A 6 (bord)

Saint-Sauveur, fouille 1987, zone 4, secteur 9, Us 4274

Datation stratigraphique: -100/-75 [phase 4nF]

Contexte céramique : voir n° 450



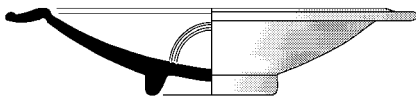
2251

Type: campanienne A, forme: assiette CAMP-A 6 (bord)

Saint-Sauveur, fouille 1999, zone 30, secteur 4, Us 30160

Datation stratigraphique: -100/-75 [phase 30E]

Contexte céramique : voir n° 2699



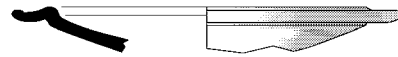
2252

Type: campanienne A, forme: assiette CAMP-A 6 (profil complet)

Saint-Sauveur, fouille 1999, zone 30, secteur 4, Us 30160

Datation stratigraphique: -100/-75 [phase 30E]

Contexte céramique : voir n° 2699



2253

Type: campanienne A, forme: assiette CAMP-A 6 (bord)

Saint-Sauveur, fouille 1999, zone 30, secteur 4, Us 30175

Recharge de sol avec de la terre

Relations stratigraphiques: sur: 30125; sous: 30126

Datation stratigraphique: -100/-75

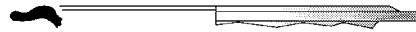
Contexte céramique

- *campanienne A* : assiette 5 (1b), assiette 6 (2b), assiette 36 (2b), bol 31b (1b)

- *cér. non tournée* : coupe C2 (2b), couvercle V2a (3b), urne U5 (3b)

- *claire récente* : cruche 1 (1b)

Référence de stockage: portoir n°2537



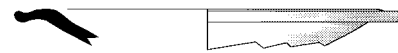
2254

Type: campanienne A, forme: assiette CAMP-A 6 (bord)

Saint-Sauveur, fouille 1988, zone 5, secteur 8, Us 5153

Datation stratigraphique: -100/-50 [phase 5E2]

Contexte céramique : voir n° 2668



2255

Type: campanienne A, forme: assiette CAMP-A 6 (bord)

Fouille GAP, sans provenance

Datation proposée: -100/-50



2256

Type: campanienne A, forme: assiette CAMP-A 6 (bord)

Fouille GAP, sans provenance

Datation proposée: -100/-50



2257

Type: campanienne A, forme: assiette CAMP-A 6 (bord)

Saint-Sauveur, fouille 1999, zone 30, secteur 3B, Us 30144

Datation stratigraphique: -50/-25

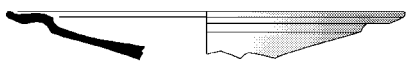
Contexte céramique : voir n° 566

• CAMP-A 6-bd2

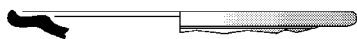
☞ bord horizontal à bourrelet dépassant le plan d'ouverture

**2258**

Type: campanienne A, forme: assiette CAMP-A 6 (bord)
Fouille GAP, niveau 1B
Datation proposée: -125/-75

**2259**

Type: campanienne A, forme: assiette CAMP-A 6 (bord)
Saint-Sauveur, fouille 1987, zone 4, secteur 10, Us 4280
Datation stratigraphique: -50/-25 [phase 4nD]
Contexte céramique : voir n° 467

**2260**

Type: campanienne A, forme: assiette CAMP-A 6 (bord)
Saint-Sauveur, fouille 1987, zone 5, secteur 3, Us 5092
Remblai de limon brun
Relations stratigraphiques: sur: 5105, 5113, 5117, 5122, 5128, 5148, 5151, 5162, 5205; sous: 5033, 5049
Datation stratigraphique: -25/-1 [phase 5D]
Contexte céramique
- *amphore grecque* : amphore Rho0 (1a)
- *amphore italique* : bord Dr1A-bd1 (1b), bord Dr1A-bd3 (1b), bord Dr1BC-bd1 (1b)
- *amphore punique* : amphore C2b (1b, 1a)
- *amphore tarraconaise* : amphore Pa1 (1a)
- *campanienne A* : assiette 5 (2b), assiette 5/7 (9b), assiette 6 (4b), assiette 36 (8b), bol 27a-b (4b), bol 27c (1b), bol 31b (6b), coupe 27Bb (5b), coupe 33b (1b), coupe 2974 (7b), coupelle 113 (3b)
- *campanienne B* : assiette 5 (1b), coupe 8b (1b), coupelle 1 (1c), pyxis 3 (1b)
- *campanienne C* : coupe 1 (1c)
- *cer. de Calès* : coupe 2973 (2b)
- *cér. non tournée* : coupe C1 (2b), coupe C2 (10b), couvercle V2 (11b, 1f), jatte J3 (1b), lopas A6 (1b), urne U5 (14b), urne U7 (3b)
- *claire engobée* : plat C1 (1b)
- *claire récente* : couvercle 15 (1b), cruche 1 (1b), cruche 2 (5b), cruche 2b (1b), cruche 2d (2b, 1a), cruche 3 (1b), olpé 7a (1b, 1a)
- *commune italique* : olla 1b (1b), patina 6a (1b), patina 6c (1b), patina 6d (1b), patina 6g (1b)
- *côte catalane* : gobelet à anse Gb2 (1b), gobelet Gb0 (2b, 1f)
- *dérivée de A* : coupe 2865 (3b)
- *dérivée de C* : coupe 16 (1b), coupe 19 (1b)
- *fumigée* : couvercle E2 (3b), urne A1a (1b), urne A11 (1b)
- *ibérique peinte* : kalathos 2721 (1b, 2d)
- *mortier calcaire* : mortier 17 (3b), mortier 17b (1b)
- *mortier italique* : mortier 8d (1b)
- *paroi fine* : gobelet à anses 4 (2b), gobelet 1 (1b), gobelet 2 (2b), gobelet 5 (1b)
- *points de chaux* : couvercle E2 (2b), urne A1 (4b), urne A11 (3b)
- *sableuse réductrice* : plat C5 (1c)
- *sigillée italique* : bol à anses 38.3 (1b, 1t)
Référence de stockage: portoirs n°818-821

**2261**

Type: campanienne A, forme: assiette CAMP-A 6 (bord)
Saint-Sauveur, fouille 1987, zone 5, secteur 3, Us 5092
Datation stratigraphique: -25/-1 [phase 5D]
Contexte céramique : voir n° 2260

Plat à poisson CAMP-A 23

- Typologie

La forme CAMP-A 23 est une assiette basse à vasque rectiligne caractérisée par une lèvre tombante et par un fond à cupule centrale tout à fait particulier (n°2262 à 2276) (1). Elle reprend une forme attique bien attestée jusque vers 300-275 av. n. è. (AT-VN 1061-1076) et produite par les ateliers d'Occident tout au long du IIIe s. (cf. PET-EST 1124, ROSES 23, CL-MAS 121). Les diamètres sont compris entre 19 et 26 cm, et principalement autour de 23/24 cm. On distingue deux variantes de bord, apparemment successives :

- *variante CAMP-A 23-bd1* : n°2262 à 2267. Bord tombant en bandeau mince ou triangulaire gardant au sommet la rainure incisée empruntée au modèle attique (contextes : 250-175) (2). Un exemplaire conservant également la rainure autour de la cupule (n°2262, GAP, sans provenance) apparaît comme particulièrement ancien (milieu du IIIe s.) : on lui comparera par exemple une pièce de Turó de Can Olivé (3), trois fragments de Mollí d'Espigol (4) et deux fonds d'Ampurias de même chronologie (5).

- *variante CAMP-A 23-bd2* : n°2268 à 2276. Bord tombant en bandeau mince, sans rainure supérieure (contextes : 225-150) (6).

- Chronologie et diffusion

Le plat à poisson en campanienne A apparaît à Lattes dès le milieu du IIIe s., et fait donc partie des importations archaïques de cette catégorie : il représente 5,5% des formes attestées au troisième quart du IIIe s. Sa fréquence va ensuite diminuant (fig.69) mais les taux restent proches jusque vers 175, après quoi vient une brusque raréfaction qui indique probablement la fin de sa fabrication au cours du deuxième quart du IIe s., des exemplaires résiduels étant présents jusqu'au début du troisième quart (7). En nombre d'attestations, les trois quarts des cas inclus dans des contextes à chronologie serrée sont datés entre 225 et 175.

Cette chronologie correspond bien à la datation jusqu'ici admise pour cette forme, caractéristique de la campanienne A ancienne centrée sur le demi siècle 225-175 (Morel 1980), comme le montrent notamment les spécimens de Teste-Nègre

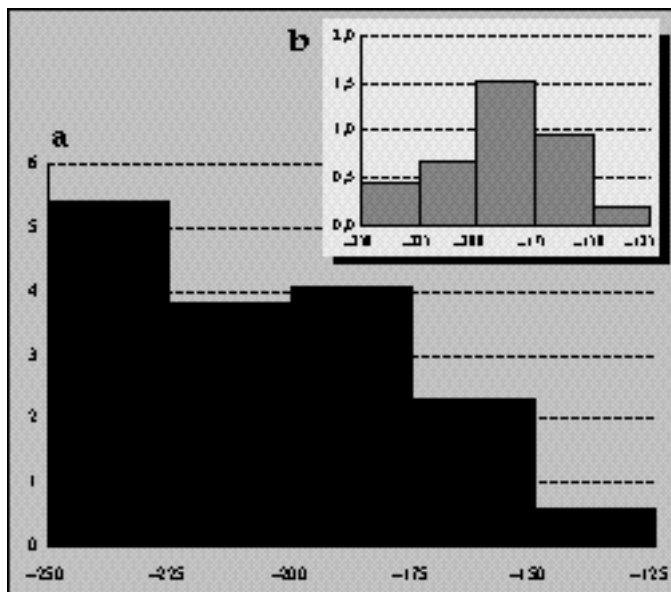


Fig. 69 : Lattes, % d'éléments de plat à poisson CAMP-A 23 dans la campanienne A (a) et fréquence calibrée (b).

(Gantès 1977 ; 1978) et du Grand-Congloué I (67 exemplaires : Benoit 1961, p.87) et de Pech-Maho (niveau d'abandon).

La diffusion est cependant inégale en Méditerranée nord-occidentale : les gisements côtiers semblent en effet apprécier plus cette forme que les sites de l'intérieur. Ainsi, en Languedoc oriental, peut-on opposer la cinquantaine de plats CAMP-A 23 de Lattes aux rares exemplaires attestés à Nages (cf. Py 1978a, fig.12) ou à l'unique exemplaire de Beaucaire (Dedet 1974, p.78), alors que le Marduel n'en a donné aucun. De même en Provence, les sites côtiers ou proches des étangs comme Olbia, Saint-Blaise, La Cloche, Teste-Nègre, le Baou-Roux en sont bien munis (entre 2,5 et 8% du répertoire campanien A) (fig.64), tandis qu'on en signale moins à l'intérieur des terres (1,6% des formes reconnues à Glanum, exemplaire isolé à Cavaillon). Il se pourrait que cette différence, au-delà d'un problème d'acculturation (8), tienne à l'utilisation primitive de ce plat, liée à la consommation du poisson.

– Statistiques et références

• Lattes, fouilles 1984-1999, nombre d'occurrences de la forme CAMP-A 23 : 61 dont 52 éléments datés. Répartition chronologique : 250-225 : 5 ; 225-200 : 14 ; 200-175 : 22 ; 175-150 : 8 ; 150-125 : 3.

• Associations significatives

250-225 : CAMP-A 27a-b (4 fois), 28ab, 42Bc ; PET-EST 2783 (3 fois) ; ROSES 26, 27, 42B (2 fois)

225-200 : CAMP-A 27a-b (11 fois), 27c, 28ab (7 fois), 33b (2 fois), 34a, 36, 42Bc (12 fois), 68 ; ROSES 23 (2 fois), 24-25 (2 fois), 26 (2 fois), 27 (4 fois), 40

200-175 : CAMP-A 5, 25, 27a-b (12 fois), 27Ba (2 fois), 28ab (3 fois), 31b, 33b (6 fois), 34a (3 fois), 36 (2 fois), 42Bc (8 fois), 49B (2 fois), 1311 (2 fois)

175-150 : CAMP-A 5, 27a-b (7 fois), 27Ba, 27Bb, 27c (3 fois), 28ab (2 fois), 31b, 33b, 34a, 36 (2 fois), 42Bc (3 fois), 1311

150-125 : CAMP-A 25, 27a-b (2 fois), 27c, 28ab, 31a, 31b, 33b (3 fois), 36 (3 fois), 42Bc, 49A, 55, 68

• Attestations régionales

1 : Ampurias, 250-225 (Sanmarti 1978b, p.334, pl.18, n°238).

2-4 : Montlaurès, 250-200 (Solier 1973, p.99, fig.14, n°1-3).

5 : Ampurias, 250-200 (Castillo 1943, fig.41).

6 : Turó de can Olivé, 250-200 (Barberá 1960, p.191, fig.3, n°1).

7-8 : Sanguinaires A, 250-200 (Alfonsi 1997, p.59, n°56,123).

9-14 : Olbia, 250-150 (Bats 1988, p.286, pl.14, n°445-450).

15-16 : Ampurias, 225-200 (Sanmarti 1978b, p.325, pl.9, n°108,117).

17-18 : Ampurias, 225-200 (Sanmarti 1978b, p.323, pl.7, n°86,96).

19 : San Julià de Ramis, 225-200 (Burch 1996, p.63, fig.5, n°2).

20-22 : Ruscino, 225-175 (Solier 1980, p.219, fig.1, n°16-18).

23 : Agde, 225-175 (Nickels 1995, p.93, fig.26, n°8).

24 : Teste-Nègre, 225-175 (Gantès 1978, p.101, fig.2, n°1).

25-26 : Teste-Nègre, 225-175 (Gantès 1977, fig.3, n°1,2).

27 : Ambrussum, 225-175 (Fiches 1983, p.84, fig.3, n°1).

28 : Cavaillon, 225-175 (Dumoulin 1965, p.83, fig.90, n°a).

29-30 : Tossal de les Tenalles, 225-175 (Barberá 1964, p.141, fig.2, n°4,5).

31 : Pontos, 225-175 (Adroher 1993, p.57, fig.15, n°E).

32 : Olbia, 225-150 (Bats 1995, p.382, fig.17, n°1).

33-36 : La Cloche, 225-100 (Arcelin 1980, p.123, fig.4, n°4-7).

37-42 : Grand Congloué I, 205-200 (Benoit 1961, p.87, fig.8, n°1-6).

43 : Cabrera de Mar, 200-175 (Zamora 1994, p.195, pl.6, n°5).

44 : Ambrussum, 200-175 (Fiches 1979, p.39, fig.16, n°6).

45 : Les Colombes, 200-175 (Dedet 1974, p.78, fig.15, n°14).

46 : Marseille, 200-175 (Bertucchi 1989, p.57, fig.10, n°46).

47-48 : Sagonte, 200-175 (Aranegui 1995, p.252, fig.4, n°2343,3015).

49 : Ampurias, 200-175 (Aquilué 1984, p.437, fig.146, n°3).

50 : Ampurias, 200-175 (Aquilué 1984, p.443, fig.149, n°4).

51 : Ampurias, 200-175 (Aquilué 1984, p.445, fig.150, n°11).

52 : Ampurias, 200-150 (Sanmarti 1986, p.89, fig.10, n°6).

53 : Ampurias, 200-150 (Sanmarti 1986, p.92, fig.14, n°4).

54 : Ampurias, 200-150 (Sanmarti 1986, p.94, fig.16, n°2).

55 : Ampurias, 200-150 (Sanmarti 1983, p.136, fig.29, n°10).

56 : Marseille, 200-150 (Bertucchi 1989, p.62, fig.12, n°73).

57 : Glanum, 200-150 (Arcelin 1991, p.211, fig.7, n°6).

58-60 : La Courtine, 200-150 (Arcelin 1988, p.51, fig.18, n°209-211).

61 : Ensérune, 200-125 (Gallet de Santerre 1980, p.174, fig.10, n°31).

62-70 : Saint-Blaise, 200-125 (Cayot 1984, p.65, fig.17, n°81-89).

71-72 : Baou de Saint-Marcel, 200-100 (Guichard 1988, p.74, fig.2, n°3,4).

73 : Ambrussum, 200-100 (Fiches 1976, p.77, fig.60, n°5).

74-75 : Ambrussum, 200-100 (Fiches 1976, p.84, fig.65, n°2,3).

76 : La Redoute, 200-100 (Dedet 1978, p.31, fig.15, n°8).

77 : Mimet, 150-125 (Roth-Congès 1980, p.109, fig.13, n°2).

78-79 : Baou de Saint-Marcel, 150-100 (Guichard 1993, p.250, fig.17, n°248,253).

– Notes

(1) Lamboglia 1952, p.172. Morel 1981, F1120 ; Sanmarti 1978b, p.76.

(2) Cf. Morel 1981, F1121. Ce type de bord équipe un tiers des plats CAMP-A 23 de Saint-Blaise (Cayot 1984, p.65), mais moins de 15% de ceux d'Olbia (Bats 1988, p.115).

(3) Barberá 1960, fig.3, n°1.

(4) Principal 1998, fig.21, n°2, 3 et 5.

(5) Sanmarti 1978b, p.334, pl.18, n°238 ; Aquilué 1984, p.451, fig.153, n°7.

(6) Morel 1981, F1122.

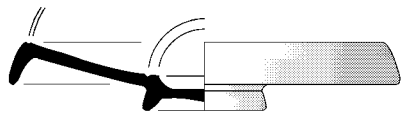
(7) Ces exemplaires retrouvés en contexte d'habitat, compte tenu du délai d'amortissement, n'obligent pas à prolonger la fabrication bien au-delà de 175, malgré les remarques de Bats 1978, p.115, qui s'appuie sur des trouvailles sporadiques de Cosa (Balland 1969, p.11-13) et de Corinthe (Edwards 1975) datées entre 160 et 146. Remarquons que la forme est absente des camps de Numance occupés entre 153 et 133 av. n. è. (Sanmarti 1997).

(8) Problème dont pourrait témoigner l'abondance des plats à poisson à Carthage, aussi bien en céramique attique que locale et campanienne (Chelbi 1992, p.31).

– Catalogue

• *CAMP-A 23-bd1*

☞ *bord tombant surmonté par une rainure incisée*



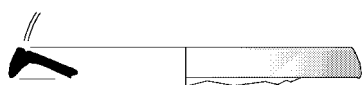
2262

Type: campanienne A, forme: plat à poisson CAMP-A 23 (profil complet)
Fouille GAP, sans provenance, inv. HP286
Datation proposée: vers -250



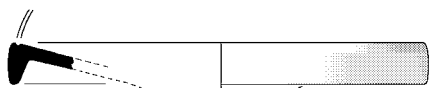
2263

Type: campanienne A, forme: plat à poisson CAMP-A 23 (bord)
Saint-Sauveur, fouille 1987, zone 3, secteur 12, Us 3416
Couche formant un bourrelet contre un mur
Relations stratigraphiques: sous: 3415, 3412
Datation stratigraphique: -225/-200 [phase 3E]
Contexte céramique
- *campanienne A* : bol 27a-b (9b), coupelle 28ab (1b), kylix 42Bc (2a), plat à poisson 23 (1b)
- *cér. non tournée* : coupe C2 (2b), couvercle V2a (3b), couvercle V2b (1b), plat à poisson A4 (1b), urne U5 (3b)
- *claire ancienne* : cruche 525 (7b)
- *mortier massaliète* : mortier 633a (2b)
Référence de stockage: portoir n°380



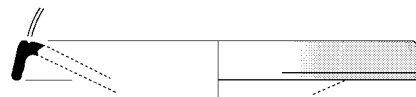
2264

Type: campanienne A, forme: plat à poisson CAMP-A 23 (bord)
Saint-Sauveur, fouille 1988, zone 4, secteur 11, Us 4472
Datation stratigraphique: -225/-200 [phase 4sD3]
Contexte céramique : voir n° 2306



2265

Type: campanienne A, forme: plat à poisson CAMP-A 23 (bord)
Saint-Sauveur, fouille 1984, zone 1, Us 1002
Contexte hétérogène
Datation proposée: -225/-175



2266

Type: campanienne A, forme: plat à poisson CAMP-A 23 (profil complet)
Fouille GAP, sans provenance
Datation proposée: -225/-175

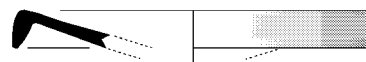


2267

Type: campanienne A, forme: plat à poisson CAMP-A 23 (bord)
Saint-Sauveur, fouille 1986, zone 2, Us 2116
Remblai
Datation stratigraphique: -200/-175 [phase 102C]
Contexte céramique
- *amphore gréco-italique* : bord bd3 (1b)
- *campanienne A* : assiette 36 (1t), bol 27a-b (4b), coupe 33b (1b), plat à poisson 23 (2b)
- *cér. non tournée* : jatte J2a3 (1b, 1a)
- *claire ancienne* : cruche 525 (1c), olpé 521 (1b, 1f)
- *claire peinte* : cruche 525 (1b)
- *commune grecque* : lopus 3c2 (1b)
- *commune ibérique* : jatte Jt2 (1b)
- *côte catalane* : gobelet à une anse Gb4 (1f)
- *mortier massaliète* : mortier 623c (1b)
Référence de stockage: portoir n°692

• *CAMP-A 23-bd2*

☞ *bord tombant sans rainure supérieure*



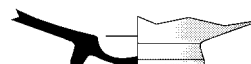
2268

Type: campanienne A, forme: plat à poisson CAMP-A 23 (bord)
Fouille GAP, sans provenance
Datation proposée: -225/-175



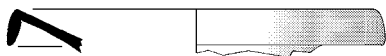
2269

Type: campanienne A, forme: plat à poisson CAMP-A 23 (bord)
Fouille GAP, sans provenance
Datation proposée: -225/-175

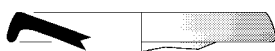


2270

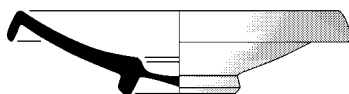
Type: campanienne A, forme: plat à poisson CAMP-A 23 (fond)
Fouille GAP, sondage 9
Datation proposée: -225/-175

**2271**


Type: campanienne A, forme: plat à poisson CAMP-A 23 (bord)
 Saint-Sauveur, fouille 1985, zone 3, Us 3087
 Datation stratigraphique: -200/-175 [phase 3D2b]
 Contexte céramique : voir n° 287

**2272**

Type: campanienne A, forme: plat à poisson CAMP-A 23 (bord)
 Fouille GAP, sondage 9, niveau 1B
 Datation proposée: -200/-175

**2273**


Type: campanienne A, forme: plat à poisson CAMP-A 23 (profil restitué)
 Saint-Sauveur, fouille 1986, zone 3, Us 3302
 Datation stratigraphique: -200/-150
 Référence de stockage: portoir n°717

**2274**

Type: campanienne A, forme: plat à poisson CAMP-A 23 (bord)
 Saint-Sauveur, fouille 1988, zone 5, secteur 9, Us 5165
 Datation stratigraphique: -175/-150 [phase 5E4]
 Contexte céramique : voir n° 2620

**2275**

Type: campanienne A, forme: plat à poisson CAMP-A 23 (bord)
 Saint-Sauveur, fouille 1995, zone 31, secteur 2, Us 31023
 Datation stratigraphique: -175/-150
 Contexte céramique : voir n° 1292

**2276**

Type: campanienne A, forme: plat à poisson CAMP-A 23 (bord)
 Saint-Sauveur, fouille 1987, zone 4, secteur 2, Us 4318
 Datation stratigraphique: vers -150/-125
 Contexte céramique : voir n° 303

Coupelle CAMP-A 25

- Typologie

Il s'agit d'une coupelle ou petit bol à bord vertical ou légèrement évasé, d'un diamètre variant de 9 à 13 cm (1). La vasque présente un profil continu plus ou moins bombé, le fond est annulaire et bas (n°2277 à 2287). Ce type, contrairement à la forme 27ab, est la plupart du temps inorné (2). Il a d'abord été défini à Ensérune (Lamboglia 1952, p.173= Morel F2765a, b et c) à partir de vases occidentaux (sans doute de Rosas), puis en campanienne A proprement dite à Giannutri (Lamboglia 1964, p.244= Morel 1981, F2788f1).

- Chronologie et diffusion

Cette coupelle est d'apparition ancienne : vers 250-225 dans le dépotoir J1 de Nages (Py 1978, n°365), vers 250-200 à Ampurias (Sanmarti 1978a, p.325, pl.9, n°119), vers 225 à Lattes (Us 1030, 1113), vers 200 au Marduel (Py 1986, fig.16, n°1). Elle reste attestée mais en proportions faibles à Lattes jusque à la fin du IIe s. (fig.70,a et b) où elle sera remplacée par la coupelle CAMP-A 113, qui sera plus courante. Les sites du Languedoc oriental en donnent en général assez peu, tandis que la forme semble plus fréquente au IIe s. en Languedoc occidental (25 ex. signalés dans les silos d'Ensérune, soit 14,3% du répertoire) et en Provence (ainsi 40 ex. à Saint-Blaise : Cayot 1984, fig.15 ; 69 environ à Olbia) (3).

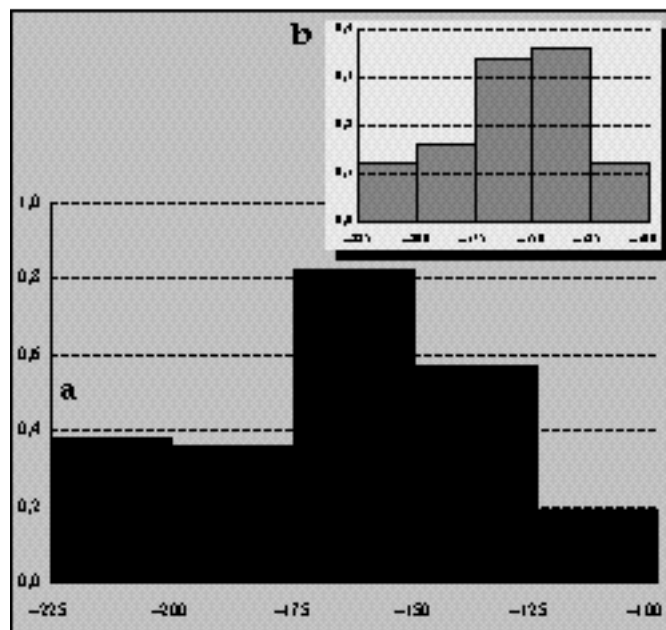


Fig. 70 : Lattes, % d'éléments de coupelle CAMP-A 25 dans la campanienne A (a) et fréquence calibrée (b).

– Statistiques et références

• Lattes, fouilles 1984-1999, nombre d'occurrences de la forme CAMP-A 25 : 14 dont 13 éléments datés. Répartition chronologique : 225-200 : 2 ; 200-175 : 2 ; 175-150 : 3 ; 150-125 : 5 ; 125-100 : 1.

• Associations significatives

225-200 : CAMP-A 27a-b

200-175 : CAMP-A 5, 23, 27a-b, 27Ba, 28ab, 33b, 34a, 36, 42Bc

175-150 : CAMP-A 27a-b, 27Bb, 31a, 31b, 36

150-125 : CAMP-A 23, 27a-b (3 fois), 27Ba, 27Bb, 27c, 28ab, 31a, 31b (5 fois), 33b (4 fois), 36 (4 fois), 49A, 55

• Attestations régionales

- 1 : Nages, 250-225 (Py 1978a, p.62, fig.15, n°365).
- 2 : Ampurias, 250-200 (Sanmarti 1978b, p.325, pl.9, n°119).
- 3 : Olbia, 225-150 (Bats 1995, p.382, fig.17, n°14).
- 4-10 : Olbia, 225-100 (Bats 1988, p.290, pl.18, n°536-542).
- 11 : Grand Congloué I, 205-200 (Benoit 1961, p.88, fig.9, n°3).
- 12 : Le Marduel, 200-175 (Py 1986, p.23, fig.16, n°1).
- 13 : Ampurias, 200-175 (Aquilué 1984, p.443, fig.149, n°8).
- 14-16 : San Miguel, 200-150 (Ripoll 1964, p.9, fig.3, n°3-5).
- 17 : Espeyran, 200-150 (Barruol 1978, p.62, fig.32, n°23).
- 18 : Saint-Blaise, 200-125 (Cayot 1984, p.64, fig.15).
- 19 : Sant Miquel de Sorba, 200-100 (Sanmarti 1976, p.127, fig.1, n°10).
- 20 : Ensérune, 200-100 (Lamboglia 1952, p.173).
- 21-26 : Baou de Saint-Marcel, 200-100 (Guichard 1988, p.78, fig.5, n°86-91).
- 27-31 : Ampurias, 200-75 (Sanmarti 1978b, p.335, pl.19, n°40,43,44,45,47).
- 32-35 : Ampurias, 200-75 (Sanmarti 1978b, p.335, pl.19, n°241,242,246,263).
- 36 : Nages, 175-150 (Py 1978a, p.53, fig.7, n°180).
- 37-39 : Ensérune, 175-125 (Gallet de Santerre 1980, p.174, fig.10, n°38,56,60).
- 40 : Nages, 175-100 (Py 1978b, p.220, fig.104, n°151).
- 41 : Numance, 150-130 (Sanmarti 1997, p.47, fig.17, n°2).
- 42 : Numance, 150-130 (Sanmarti 1997, p.58, fig.23, n°3).
- 43 : Numance, 150-130 (Sanmarti 1997, p.60, fig.25, n°5).
- 44 : Nages, 150-125 (Py 1980, p.214, fig.3, n°2).
- 45 : Nages, 150-125 (Py 1978a, p.46, fig.2, n°13).
- 46 : Nages, 150-125 (Py 1978a, p.47, fig.3, n°60).
- 47-48 : Baou de Saint-Marcel, 150-100 (Guichard 1993, p.250, fig.17, n°251,252).
- 49 : Ampurias, 125-75 (Sanmarti 1978b, pl.1, n°3).
- 50 : Les Colombes, 125-75 (Dedet 1974, p.66, fig.4, n°5).
- 51 : Beaucaire, 100-75 (Garmy 1981, p.75, fig.4, n°1).
- 52 : Les Marronniers, 100-75 (Dedet 1978, p.109, fig.67, n°9).
- 53 : Glanum, 100-25 (Arcelin 1991, p.211, fig.7, n°12).

– Notes

(1) Les mesures de diamètre effectuées par M. Bats à Olbia (Bats 1988, p.126) sur un groupe de 416 bols rassemblant les formes CAMP-A 25, 27ab et 113, permettent d'isoler nettement les coupelles 25 de petite taille dans la campanienne A ancienne et surtout moyenne, comme la forme 113 dans la campanienne A tardive, par rapport au bol 27a-b, la césure se faisant entre 12 et 13 cm.

(2) Voir cependant une coupelle 25 ornée d'une rosette à Ensérune : Gallet de Santerre 1980, pl.X n°56 : mais, d'après le dessin de l'estampille, il pourrait s'agir d'une production de Catalogne (ROSES 25), où existent effectivement des coupelles à rosette.

(3) D'après les mesures de diamètre fournies par Bats 1988 pour la phase moyenne (<13 cm).

– Catalogue



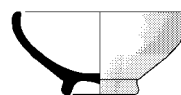
2277

Type: campanienne A, forme: coupelle CAMP-A 25 (profil complet)
Fouille GAP, sondage 19, niveau 2
Datation proposée: -200/-150



2278

Type: campanienne A, forme: coupelle CAMP-A 25 (profil complet)
Fouille GAP, sondage 19, niveau 2
Datation proposée: -200/-150



2279

Type: campanienne A, forme: coupelle CAMP-A 25 (profil complet)
Fouille GAP, sans provenance
Datation proposée: -200/-100



2280

Type: campanienne A, forme: coupelle CAMP-A 25 (profil complet)
Saint-Sauveur, fouille 1984, zone 4, secteur 3, Us 4044
Comblement de fosse avec des graviers
Relations stratigraphiques: sur: 4035; sous: 4034
Datation stratigraphique: -175/-150 [phase 4sD1]
Contexte céramique : unique forme identifiable
Référence de stockage: portoir n°360



2281


Type: campanienne A, forme: coupelle CAMP-A 25 (bord)
Saint-Sauveur, fouille 1989, zone 7, secteur 1, Us 7139
Couche de galets
Datation stratigraphique: -175/-150 [phase 7oB1]
Contexte céramique
- amphore gréco-italique : bord bd3 (1b), bord bd4 (2b)
- campanienne A : assiette 36 (1b), bol 31a (1b), bol 31b (1b), coupe 27Bb (1b), coupelle 25 (1b)
- côte catalane : gobelet à une anse Gb4 (1b, 1t)
Référence de stockage: portoir n°734

**2282**

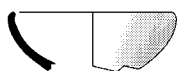
Type: campanienne A, forme: coupelle CAMP-A 25 (profil complet)
 Saint-Sauveur, fouille 1988, zone 8, secteur 5, Us 8089
 Niveau de sol du dernier état d'occupation formé par une couche de terre de couleur brune
 Relations stratigraphiques: sous: 8065
 Datation stratigraphique: -175/-150 [phase 8D1]
 Contexte céramique
 - *campanienne A* : bol 27a-b (1b), coupelle 25 (1c)
 - *cér. non tournée* : coupe C2 (1b), urne U5 (1b, 1d)
 Référence de stockage: portoir n°625

**2283**


Type: campanienne A, forme: coupelle CAMP-A 25 (profil complet)
 Fouille GAP, niveau 2, inv. 984.144.1
 Datation proposée: -175/-100

**2284**

Type: campanienne A, forme: coupelle CAMP-A 113 (bord)
 Saint-Sauveur, fouille 1985, zone 4, secteur 5, Us 4157
 Recharge de limon gris à brun, dans la rue
 Relations stratigraphiques: sous: 4165, 4122
 Datation stratigraphique: -150/-125 [phase 4nG]
 Contexte céramique
 - *campanienne A* : assiette 36 (1b), bol 31b (1b), coupelle 25 (1b)
 - *cér. non tournée* : urne U5 (1b)
 - *claire peinte* : assiette 111 (1b)
 - *commune ibérique* : jatte Jt3 (1b)
 - *côte catalane* : gobelet Gb0 (2b, 1a)
 Référence de stockage: portoir n°301

**2285**

Type: campanienne A, forme: coupelle CAMP-A 25 (bord)
 Saint-Sauveur, fouille 1999, zone 34, secteur 16, Us 34160
 Remblai superficiel
 Relations stratigraphiques: sur: 34159
 Datation stratigraphique: -150/-125
 Contexte céramique
 - *amphore italique* : bord Dr1A-bd1 (1b)
 - *campanienne A* : assiette 36 (3b), bol 27a-b (9b), bol 31a (4b), bol 31b (2b), coupe à anses 49A (1b), coupe 33b (11b), coupelle 25 (1b), plat à poisson 23 (1b), plat 55 (1b)
 - *commune italique* : patina 6d (1b)
 Référence de stockage: portoir n°2509

**2286**

Type: campanienne A, forme: coupelle CAMP-A 25 (bord)
 Fouille GAP, sondage 19, niveau 1b
 Datation proposée: -150/-100

**2287**

Type: campanienne A, forme: coupelle CAMP-A 25 (profil complet)
 Saint-Sauveur, zone 35, Us 35029
 Datation stratigraphique: -125/-100
 Contexte céramique : voir n° 2400

Bol CAMP-A 27a-b

- Typologie

Le bol 27 a été défini par Lamboglia 1952, p.176-177 avec trois variantes (numérotées postérieurement 27a, 27b et 27c) caractérisées la première par un bord convergent, la deuxième par un bord plus vertical, la troisième par un bord à légère carène externe (*infra*, CAMP-A 27c). Les variantes a-b possèdent en commun un profil continu, plus ou moins bombé, un bord à lèvres arrondies, un pied annulaire bas et assez étroit. A la suite des remarques de J.-P. Morel, qui a attribué la forme 27a figurée par Lamboglia à l'atelier des petites estampilles (cf. Morel 1981, F2783g1), on a regroupé sous l'appellation 27a-b les exemplaires en campanienne A munis d'une vasque à courbe continue (n°2288 à 2365). C'est le parti retenu par Dicocer[1], p.147.

Pour autant, les recherches récentes, à Lattes comme ailleurs, ont montré que de nombreux bols campaniens A de la phase ancienne pouvaient présenter un bord assez nettement convergent et une panse uniformément bombée, tandis qu'ensuite la forme avait tendance à s'ouvrir et la courbure des flancs à se tendre (1). Cette remarque incite à retenir les deux formes 27a et 27b comme deux variantes possibles du bol CAMP-A 27a-b :

- *variante CAMP-A 27a* : n°2288 à 2315 (275-150). Bord convergeant à lèvres arrondies ou plus rarement amincies (n°2296, 2307) (2), vasque tantôt profonde (n°2289, 2301, 2306, 2309...) (3), tantôt plus basse (n°2288, 2292, 2296...), paroi la plupart du temps assez mince, surtout sur les spécimens les plus anciens. Presque toujours ornée d'une rosette, sauf dans quelques exemplaires récents (n°2309, 2314).

- *variante CAMP-A 27b* : n°2316 à 2365 (contextes : 225-25). Vasque nettement plus ouverte à profil en général plus tendu que dans la variante précédente ; paroi assez épaisse ; bord tendant le plus souvent vers la verticale, à lèvres arrondies,

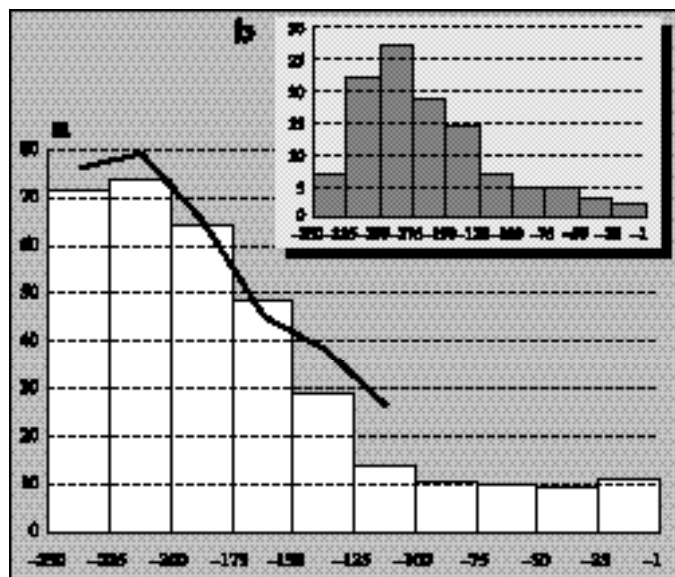


Fig. 71 : Lattes, % d'éléments de bol CAMP-A 27a-b dans la campanienne A (a) et fréquence calibrée (b). En trait noir, données comparées du dépotoir J1 de Nages (Py 1979a)

rarement amincie (n°2325, 2331) ; décor très fréquent (4) constitué par une rosette au dessin d'abord fin, voire complexe (n°2324, 2333, 2334), beaucoup plus lâche en fin de période (n°2363, 6278). Spécimens rares de décors faits de cercles peints au fond de la vasque (n°2358). On signale dans cette variante aussi quelques exemplaires inornés (par ex. n°2350).

Les tailles vont de 13 à 17 cm, avec un net regroupement entre 14 et 16 cm, et quelques exemplaires plus grands, notamment parmi les 27b tardives (n°2365).

– Chronologie et diffusion

La forme CAMP-A 27a-b, notamment la variante 27a, se place parmi les plus anciennes formes de campanienne A importées en Gaule, vers 250 av. n. è. (5), et reste la plus diffusée au IIIe s. et au début du IIe s. (fig.71,a). La courbe de fréquence amorce dans la suite du IIe s. une baisse rapide et régulière, les taux se stabilisant enfin aux alentours de 10% du répertoire au Ier s. av. n. è. Les valeurs calibrées par rapport à l'ensemble des vases de vaisselle illustrent la progression de la forme de 250 à 175, puis sa régression progressive jusqu'à la fin du IIe s., enfin sa faible importance dans le vaisselier du Ier s. (fig.71,b).

Des données concordantes sont fournies, pour ce qui concerne l'apparition de la forme en campanienne A, par les stratigraphies de Nages (6) et de Pech-Maho (7). Les proportions très fortes des années 250-175 sont notamment caractéristiques de la région nimoise : on les retrouve par exemple dans le dépotoir J1 de Nages (entre trois quarts et deux tiers des vases) (fig.71) et au Marduel dans les phases IIIB, IIA et IIB1 (Py 1986 et 1989), alors que la forme est moins dominante dans

l'épave du Grand-Congloué I (Benoit 1961 : 407 ex.) (fig.64).

Pour l'ensemble du IIe s., des taux plus faibles se remarquent en général aussi bien en Catalogne qu'en Languedoc occidental et en Provence. Ces différences cependant restent à confirmer sur la base de chronologies plus fines. Ainsi les bols 27a-b dominent les vernis noirs entre 225 et 175 sur un oppidum ibérique comme Turó del Vent (López 1982, *passim*). Les données de la phase I de La Cloche, couvrant théoriquement l'ensemble du IIe s. (43% de bols 27a-b), sont en fait proches de la moyenne de Lattes pour le IIe siècle (39%). Les données de Ruscino pour les IIIe-Ier s. (33,5% de bols 27a-b) sont tout à fait équivalentes à la moyenne de Lattes pour la même période (33,9%). Seuls en fait les chiffres de Saint-Blaise et surtout d'Olbia sont très nettement inférieurs à ceux du Languedoc oriental : cf. Bats 1988, p.127.

Pour le Ier s., la forme 27a-b, surtout dans sa variante 27b, devient peu fréquente partout : on comparera les 10% de Lattes aux 9-14% du Marduel, aux 5-6% de La Cloche (fig.71), aux 6% de Taradeau (Bérato 1993, p.70), aux 3% de Glanum (Arcelin 1991, p.212), aux 2,4% de Vié-Cioutat (Dedet 1978, p.87), etc. De même en Espagne, s'il en existe encore 16% dans une citerne du début du Ier s. à Burriac (Miró 1988), la proportion tombe à 8% en moyenne pour le Ier s. à Pollentia, avec de fortes variations entre les sondages étudiés (Sanmarti 1996, p.19).

– Statistiques et références

- Lattes, fouilles 1984-1999, nombre d'occurrences de la forme CAMP-A 27a-b : 1590 dont 1438 éléments datés. Répartition chronologique : 275-250 : 1 ; 250-225 : 77 ; 225-200 : 402 ; 200-175 : 349 ; 175-150 : 188 ; 150-125 : 156 ; 125-100 : 140 ; 100-75 : 44 ; 75-50 : 19 ; 50-25 : 43 ; 25-1 : 19.

• Associations significatives

250-225 : CAMP-A 23 (4 fois), 28ab (2 fois), 42Bc (8 fois) ; PET-EST 2783 (10 fois), 4151 ; ROSES 24-25 (3 fois), 26 (3 fois), 27 (8 fois), 40 (3 fois), 42B (4 fois)

225-200 : CAMP-A 23 (11 fois), 25, 27Ba (3 fois), 27c, 28ab (16 fois), 33b (4 fois), 34a (2 fois), 36, 42Bc (31 fois), 48A, 49B (2 fois), 68 ; ROSES 23 (5 fois), 24-25 (4 fois), 25B, 26 (8 fois), 27 (9 fois), 40 (6 fois), 42B (2 fois)

200-175 : CAMP-A 5, 23 (12 fois), 25, 27Ba (7 fois), 27c (3 fois), 28ab (7 fois), 31b (2 fois), 33b (15 fois), 34a (4 fois), 36 (4 fois), 42Bc (18 fois), 48A, 49B (3 fois), 68, 1311 (4 fois)

175-150 : CAMP-A 5 (2 fois), 23 (7 fois), 25, 27Ba (7 fois), 27Bb (9 fois), 27c (8 fois), 28ab (10 fois), 31b (12 fois), 33b (15 fois), 34a, 34b, 36 (12 fois), 42Bc (9 fois), 49B, 68 (2 fois), 1311

150-125 : CAMP-A 5/7 (4 fois), 6 (3 fois), 23 (2 fois), 25 (3 fois), 27Ba (7 fois), 27Bb (12 fois), 27c (10 fois), 28ab (15 fois), 31a (3 fois), 31b (20 fois), 33b (28 fois), 34a (2 fois), 34b (3 fois), 36 (26 fois), 42Bc (6 fois), 45, 49A, 55, 68 ; CAMP-B 1 (3 fois), 5 (2 fois), 7, 127

125-100 : CAMP-A 5/7, 6 (8 fois), 25, 27Ba (13 fois), 27Bb (19 fois), 27c (14 fois), 28ab (9 fois), 31a (2 fois), 31b (28 fois), 33b (27 fois), 34a (3 fois), 34b (5 fois), 36 (32 fois), 42/49 (3 fois), 42Bc (2 fois), 49B (2 fois), 55 (6 fois), 68 (2 fois), 113 (4 fois), 1311, 2632 ; CAMP-B 1, 2, 127

100-75 : CAMP-A 5 (3 fois), 5/7 (2 fois), 6 (5 fois), 27Ba (3 fois), 27Bb (10 fois), 27c (6 fois), 28ab (3 fois), 31a, 31b (9 fois), 33b (9 fois), 36 (11 fois), 42/49, 42Bc, 49A, 55, 113 (2 fois), 2974 ; CAMP-B 1/8, 2, 3 (2 fois), 5 (4 fois), 6, 127 (4 fois)

75-50 : CAMP-A 5/7, 6, 27Ba, 27Bb (3 fois), 27c (2 fois), 31b (6 fois), 33b (5 fois), 36 (4 fois) ; CAMP-B 1, 3, 5 (4 fois), 127 (2 fois)

50-25 : CAMP-A 5/7 (13 fois), 6 (8 fois), 27Ba (4 fois), 27Bb (11 fois), 27c (7 fois), 28ab, 31b (14 fois), 33b (12 fois), 36 (13 fois), 113 (4 fois), 2632, 2943 (3 fois), 2974 (5 fois) ; CAMP-B 1 (2 fois), 2, 3 (2 fois), 5 (3 fois), 6, 8b, 11, 127 (3 fois)

• Attestations régionales

1-7 : Nages, 250-225 (Py 1978a, p.61, fig.14, n°344-350).
 8-15 : Nages, 250-225 (Py 1978a, p.62, fig.15, n°356-363).
 16 : Vintimille, 250-225 (Lamboglia 1956, p.101, fig.7, n°2).
 17 : Pech-Maho, 250-200 (Solier 1979, p.105, fig.28, n°4).
 18-19 : Pech-Maho, 250-200 (Solier 1979, p.108, fig.33, n°6,7).
 20 : Carcassonne, 250-200 (Rancoule 1972, p.145, fig.6, n°1).
 21-25 : Le Marduel, 250-200 (Py 1989, p.178, fig.56, n°8,9,10,13,16).
 26-27 : Agde, 250-200 (Nickels 1995, p.85, fig.20, n°4,9).
 28-29 : Roquepertuse, 250-200 (Gantès 1978, p.43, fig.3, n°1,2).
 30-32 : Nages, 250-175 (Py 1967, p.156, fig.7, n°43-45).
 33-35 : Ambrussum, 250-175 (Fiches 1989, p.38, fig.18, n°1-3).
 36-43 : Olbia, 250-50 (Bats 1988, p.290, pl.18, n°528-535).
 44 : Le Marduel, 225-200 (Py 1982, p.19, fig.19, n°1).
 45-52 : Nages, 225-200 (Py 1978a, p.60, fig.13, n°320-327).
 53 : Ullastret, 225-200 (Oliva 1956, p.280, fig.6, n°2).
 54 : Pontos, 225-175 (Pons 1997, p.21, fig.11, n°4).
 55 : Agde, 225-175 (Nickels 1995, p.93, fig.26, n°13).
 56 : Turó del Vent, 225-175 (López 1982, p.65, pl.27, n°1).
 57 : Turó del Vent, 225-175 (López 1982, p.71, pl.31, n°6).
 58-60 : Turó del Vent, 225-175 (López 1982, p.81, pl.38, n°1,2,19).
 61-62 : Turó del Vent, 225-175 (López 1982, p.86, pl.41, n°12,13).
 63 : Mas Boscà, 225-175 (Junyent 1972, p.55, fig.28, n°2).
 64 : Mas Boscà, 225-175 (Junyent 1972, p.56, fig.29, n°1).
 65 : Teste-Nègre, 225-175 (Gantès 1978, p.101, fig.2, n°4).
 66-68 : Teste-Nègre, 225-175 (Gantès 1977, fig.4, n°1-3).
 69-70 : Teste-Nègre, 225-175 (Gantès 1977, fig.5, n°1,2).
 71-72 : Teste-Nègre, 225-175 (Gantès 1977, fig.6, n°1,2).
 73 : Ambrussum, 225-175 (Fiches 1983, p.84, fig.3, n°2).
 74 : Pontos, 225-175 (Adroher 1993, p.57, fig.15, n°D).
 75 : Nîmes, 225-150 (Py 1981, p.85, fig.41, n°3).
 76-77 : Olbia, 225-150 (Bats 1995, p.382, fig.17, n°15,16).
 78 : Ensérune, 225-100 (Lamboglia 1952, p.176).
 79-82 : La Cloche, 225-100 (Arcelin 1980, p.123, fig.4, n°8,24-26).
 83-86 : Grand Congloué I, 205-200 (Benoit 1961, p.88, fig.9, n°1-4).
 87-89 : Grand Congloué I, 205-200 (Benoit 1961, p.89, fig.10a, n°2-4).
 90-91 : Grand Congloué I, 205-200 (Benoit 1961, p.89, fig.10b, n°2,3).
 92 : Cabrera de Mar, 200-175 (Zamora 1994, p.195, pl.6, n°6).
 93-94 : Le Marduel, 200-175 (Py 1986, p.23, fig.16, n°2-3).
 95-109 : Nages, 200-175 (Py 1978a, p.57, fig.11, n°261-275).
 110-116 : Nages, 200-175 (Py 1978a, p.59, fig.12, n°298-304).
 117-118 : Marseille, 200-175 (Bertucchi 1989, p.57, fig.10, n°38,42).
 119 : Sagonte, 200-175 (Aranegui 1995, p.253, fig.5, n°3004).
 120-121 : Ampurias, 200-175 (Aquilué 1984, p.435, fig.145, n°2,4).
 122 : Ampurias, 200-175 (Aquilué 1984, p.441, fig.148, n°8).
 123 : Ampurias, 200-175 (Aquilué 1984, p.443, fig.149, n°10).
 124 : Ampurias, 200-175 (Aquilué 1984, p.445, fig.150, n°7).
 125 : Ampurias, 200-175 (Aquilué 1984, p.461, fig.158, n°8).
 126 : Ampurias, 200-150 (Sanmarti 1986, p.89, fig.10, n°3).
 127-128 : Ampurias, 200-150 (Sanmarti 1986, p.92, fig.14, n°2,3).
 129 : Ampurias, 200-150 (Sanmarti 1986, p.93, fig.15, n°1).
 130 : Ampurias, 200-150 (Sanmarti 1986, p.94, fig.16, n°3).
 131 : Ampurias, 200-150 (Sanmarti 1986, p.98, fig.21, n°1).
 132-133 : Ampurias, 200-150 (Sanmarti 1983, p.138, fig.31, n°3,7).
 134-135 : Ampurias, 200-150 (Sanmarti 1978b, p.350, pl.32, n°435=Almagro 1953, p.210).
 136-139 : Ambrussum, 200-150 (Fiches 1979, p.44, fig.20, n°1,2,5,6).
 140 : Marseille, 200-150 (Bertucchi 1989, p.62, fig.12, n°72).
 141 : Espeyran, 200-150 (Barruol 1978, p.62, fig.32, n°4).
 142 : Turó de can Olivé, 200-150 (Barberá 1960, p.187, fig.2, n°16).

143 : Baou-Rouge, 200-125 (Honoré 1968, p.121, fig.11, n°5).
 144-147 : Ambrussum, 200-125 (Fiches 1983, p.93, fig.12, n°2-5).
 148-149 : Ambrussum, 200-125 (Fiches 1983, p.94, fig.13, n°1,2).
 150 : Saint-Blaise, 200-125 (Cayot 1984, p.59, fig.5).
 151 : Ruscino, 200-100 (Solier 1980, p.219, fig.1, n°25).
 152 : Ampurias, 200-100 (Sanmarti 1978b, pl.1, n°22).
 153 : Ampurias, 200-100 (Sanmarti 1978b, p.322, pl.6, n°67).
 154 : Ampurias, 200-100 (Sanmarti 1978b, p.328, pl.12, n°153).
 155 : Sant Miquel de Sorba, 200-100 (Sanmarti 1976, p.127, fig.1, n°8).
 156-157 : Vintimille, 200-100 (Lamboglia 1950, p.79, fig.34, n°14,15).
 158-160 : Le Pègue, 200-100 (Lagrand 1973, p.146, pl.27, n°3,10,11).
 161-166 : Lérida, 200-100 (Junyent 1995, p.212, fig.1, n°2-7).
 167-168 : Aléria, 200-100 (Jehasse 1973, fig.123, n°27,28).
 169 : Ensérune, 200-100 (Jannoray 1955, pl.49, n°4).
 170-173 : Baou de Saint-Marcel, 200-100 (Guichard 1988, p.74, fig.2, n°21-24).
 174 : Baou de Saint-Marcel, 200-100 (Gantès 1980, p.75, fig.10, n°5).
 175-179 : Ambrussum, 200-100 (Fiches 1976, p.76, fig.59, n°11,12,13,15,16).
 180 : Ambrussum, 200-100 (Fiches 1976, p.83, fig.64, n°2).
 181-184 : Ambrussum, 200-100 (Fiches 1976, p.84, fig.65, n°13-16).
 185 : Ruscino, 200-100 (Claustres 1951, p.188, fig.44, n°1257).
 186-187 : L'Île de Martigues, 200-100 (Chausserie-Laprée 1988, p.89, fig.22, n°a.f).
 188 : Saint-Estève, 200-100 (Brun 1984, p.14, fig.9, n°5).
 189-191 : La Courtine, 200-100 (Arcelin 1988, p.54, fig.20, n°239-241).
 192-199 : La Cloche, 200-100 (Arcelin 1980, p.127, fig.6, n°33-40).
 200-213 : La Cloche, 200-100 (Arcelin 1980, p.128, fig.7, n°42-55).
 214-225 : Nages, 175-175 (Py 1978a, p.55, fig.9, n°195,196,199,201-208,210).
 226 : Sernhac, 175-150 (Py 1983, p.371, fig.4, n°1).
 227-229 : Nages, 175-150 (Py 1978a, p.51, fig.6, n°131,134,165).
 230-232 : Nages, 175-150 (Py 1978a, p.53, fig.7, n°172,173,176).
 233-234 : Marseille, 175-150 (Bertucchi 1989, p.67, fig.15, n°134-135).
 235 : Ampurias, 175-125 (Sanmarti 1986a, p.295, fig.2, n°2).
 236 : Ampurias, 175-125 (Sanmarti 1978b, p.367, pl.45, n°602).
 237-238 : Le Marduel, 175-125 (Py 1986, p.30, fig.25, n°5,8).
 239-245 : Nages, 175-125 (Py 1968, p.100, fig.12, n°1-7).
 246 : Riells, 175-125 (Nieto 1985, p.145, fig.2, n°3).
 247-250 : Ensérune, 175-125 (Gallet de Santerre 1980, p.174, fig.10, n°34,35,43,45).
 251-257 : Ensérune, 175-125 (Gallet de Santerre 1980, p.174, fig.10, n°46,57,74-78).
 258-260 : Ensérune, 175-125 (Gallet de Santerre 1980, p.175, fig.11, n°83,86,98).
 261 : Espeyran, 175-125 (Barruol 1978, p.75, fig.41, n°15).
 262 : Font de Bril, 175-125 (Barberá 1958, p.207, fig.2, n°2).
 263 : Gruissan, 175-100 (Solier 1981, p.64, fig.22, n°1).
 264-266 : Nages, 175-100 (Py 1978b, p.220, fig.104, n°152-154).
 267-272 : Nages, 175-100 (Py 1967, p.150, fig.3, n°5-10).
 273 : Agde, 175-100 (Nickels 1995, p.93, fig.26, n°1).
 274-277 : Entremont, 175-90 (Congès 1987, p.154, fig.208, n°d,f,h,g).
 278-279 : Nages, 150-150 (Py 1978a, p.48, fig.4, n°63,67).
 280-285 : Nages, 150-150 (Py 1978a, p.50, fig.5, n°94,95,99-102).
 286 : Numance, 150-130 (Sanmarti 1997, p.51, fig.19, n°4).
 287 : Numance, 150-130 (Sanmarti 1997, p.58, fig.23, n°2).
 288-289 : Numance, 150-130 (Sanmarti 1997, p.60, fig.25, n°6,7).
 290-293 : Nages, 150-125 (Py 1978a, p.46, fig.2, n°1,7,9,10).
 294-295 : Nages, 150-125 (Py 1978a, p.47, fig.3, n°43,46).
 296-298 : Ampurias, 150-100 (Sanmarti 1986a, p.304, fig.8, n°2,5,6).
 299 : Ampurias, 150-100 (Sanmarti 1978b, p.355, pl.37, n°487).
 300 : Baou de Saint-Marcel, 150-100 (Rayssiguier 1983, p.73, fig.10, n°29).
 301 : Bram, 150-100 (Passelac 1970, p.87, fig.9, n°1).
 302 : Baou de Saint-Marcel, 150-100 (Guichard 1993, p.250, fig.17, n°249).
 303 : Baou de Saint-Marcel, 150-100 (Gantès 1980, p.76, fig.11, n°15).
 304-305 : Espeyran, 150-100 (Barruol 1978, p.59, fig.30, n°20,23).
 306-309 : Mont-Garou, 150-100 (Arcelin 1982a, p.102, fig.31, n°324-327).
 310 : Ampurias, 150-100 (Almagro 1953, p.277, fig.224, n°16).
 311-312 : La Redoute, 150-50 (Dedet 1978, p.37, fig.21, n°5,6).
 313 : Le Marduel, 125-100 (Py 1986, p.34, fig.28, n°5).
 314-315 : Montlaurès, 125-75 (Solier 1973, p.84, fig.3, n°1,5).
 316-319 : Narbonne, 125-75 (Sanchez 1996, p.25, fig.5, n°14-17).
 320 : Lastours, 125-75 (Rancoule 1979a, p.35, fig.4, n°10).

- 321-322 : Sobre Camps, 125-75 (Passarrius 1994, p.73, fig.5, n°18,19).
- 323-325 : Alba, 125-75 (Lauxerois 1975, p.52, fig.5, n°82,308,325).
- 326 : Isona, 100-80 (Payà 1994, p.163, fig.20, n°2).
- 327 : Ampurias, 100-75 (Sanmarti 1978b, p.322, pl.6, n°65).
- 328 : Ginestas, 100-75 (Rancoule 1964, p.353, pl.90, n°9).
- 329-331 : La Cloche, 100-50 (Marty 1999, n°8,11,12).
- 332 : Simiane-Collongue, 100-50 (Arcelin 1982b, p.34, fig.7, n°95).
- 333-334 : Eyguières, 100-50 (Arcelin 1976, p.78, fig.3, n°1,2).
- 335 : Vintimille, 100-40 (Lamboglia 1950, p.61, fig.23, n°1).
- 336 : Vintimille, 100-40 (Lamboglia 1950, p.98, fig.48, n°1).
- 337-344 : La Cloche, 90-60 (Arcelin 1980, p.145, fig.15, n°145-152).
- 345 : Isona, 80-40 (Payà 1994, p.166, fig.22, n°3).
- 346 : Ampurias, 75-50 (Sanmarti 1983, p.141, fig.34, n°3).
- 347-348 : Pollentia, 75-40 (Tarradell 1993, p.245, pl.2, n°1,4).
- 349 : Nîmes, 75-25 (Genty 1980, p.128, fig.18, n°19).
- 350-351 : La Cloche, 60-50 (Arcelin 1980, p.168, fig.32, n°248,249).
- 352 : Nages, 50-1 (Fiches 1978, p.172, fig.12, n°25).

– Notes

(1) La variante plus ouverte a parfois été nommée 27b-c : Arcelin 1980, p.146-147 ; Junyent 1995, p.216.

(2) Comparer à Solier 1979, fig.33,5.

(3) Comparer par exemple à Almagro 1953, p.210, fig.178, n°5.

(4) Nous ne voyons pas ce qui fait dire à Bats 1988, p.127, que le décor sur ces bols n'est «pas fréquent», sinon le fait que dans l'illustration qu'il en donne (pl.18) ne figure aucun fond.

(5) Cette forme est en effet présente en campanienne A archaïque dans quelques niveaux datés par la stratigraphie du milieu du IIIe s. (Us 4717, 26015), où elle est en connexion avec des bols de l'atelier des petites estampilles et des productions de Rosas.

(6) Des campaniennes A existent dès les couches 10 (vers 225) et 11 (250-225) du dépotoir J1 : les analyses de M. Picon ont montré en effet que la majorité des vases classés alors dans les «catégories intermédiaires» entre l'atelier des petites estampilles et la campanienne A, parmi lesquelles figurent surtout des bols 27a et des kylix 42Bb (Py 1978a, p.66), devaient être restituées à la campanienne A très ancienne. Mêmes données dans le secteur H7 de l'oppidum (fouilles 1977, inédites), où des bols 27 en campanienne A accompagnent des vases de l'atelier des petites estampilles dans plusieurs couches successives (couches 5 à 8).

(7) C'est en effet de loin la forme dominante dans la dernière occupation de ce site : Solier 1979, fig.28 à 33. Rappelons que Pech-Maho a été détruit et abandonné au plus tard vers 200 av. n. è.

– Catalogue

• CAMP-A 27a

☞ *vasque arrondie, bord convergent*



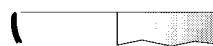
2288

Type: campanienne A, forme: bol CAMP-A 27a-b (bord)
 Saint-Sauveur, fouille 1991, zone 4, secteur 7B, Us 4717
 Comblement cendreux d'une fosse
 Relations stratigraphiques: sur: 4724; sous: 4710
 Datation stratigraphique: -275/-250 [phase 4sE2]
 Contexte céramique
 - *campanienne A* : bol 27a-b (1b)
 - *cér. non tournée* : couvercle V2a (2b)
 Référence de stockage: portoir n°1248



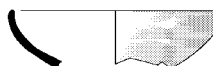
2289

Type: campanienne A, forme: bol CAMP-A 27a-b (bord)
 Saint-Sauveur, fouille 1993, zone 26, Us 26015
 Datation stratigraphique: vers -250
 Contexte céramique : voir n° 1904



2290

Type: campanienne A, forme: bol CAMP-A 27a-b (bord)
 Saint-Sauveur, fouille 1986, zone 1, secteur 1, Us 1318
 Datation stratigraphique: -250/-225 [phase 1C2]
 Contexte céramique : voir n° 949



2291

Type: campanienne A, forme: bol CAMP-A 27a-b (bord)
 Saint-Sauveur, fouille 1988, zone 4, secteur 16B, Us 4485
 Recharge de sol à base de dépotoir
 Relations stratigraphiques: sur: 4480; sous: 4472
 Datation stratigraphique: -250/-225 [phase 4sE1]
 Contexte céramique
 - *amphore massaliète* : bord bd7 (1b), bord bd8 (2b), bord bd9 (2b)
 - *campanienne A* : bol 27a-b (2b), plat à poisson 23 (1b)
 - *cér. non tournée* : coupe C1 (6b), couvercle V2a (1b), jatte J1b (1b), jatte J1c (1b), jatte J1e (2b), urne U5 (9b)
 - *claire ancienne* : olpé 521 (1a)
 - *claire peinte* : plat à poisson 121 (1b)
 - *commune grecque* : couvercle 5 (1b)
 - *mortier massaliète* : mortier 625 (1b), mortier 633a (1b)
 - *petites estampilles* : bol 2783 (1b)
 Référence de stockage: portoir n°475



2292

Type: campanienne A, forme: bol CAMP-A 27a-b (bord)
 Saint-Sauveur, fouille 1988, zone 4, secteur 16B, Us 4485
 Datation stratigraphique: -250/-225 [phase 4sE1]
 Contexte céramique : voir n° 2291



2293

Type: campanienne A, forme: bol CAMP-A 27a-b (bord)
 Saint-Sauveur, fouille 1991, zone 16, secteur 6, Us 16123
 Remblai
 Relations stratigraphiques: sur: 16142; sous: 16080
 Datation stratigraphique: -250/-225 [phase 16D2]

Contexte céramique

- *campanienne A* : bol 27a-b (2b), plat à poisson 23 (1b)
 - *cér. non tournée* : coupe C1 (2b), coupe C2 (3b), couvercle V2a (1b), jatte J1d (1c), urne U5 (3b)

Référence de stockage: portoir n°1259



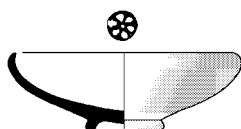
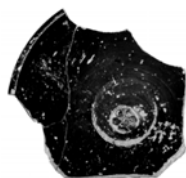
2294

Type: *campanienne A*, forme: bol CAMP-A 27a-b (bord)
 Saint-Sauveur, fouille 1991, zone 16, secteur 6, Us 16123
 Datation stratigraphique: -250/-225 [phase 16D2]
 Contexte céramique : voir n° 2293




2295

Type: *campanienne A*, forme: bol CAMP-A 27a-b (bord)
 Saint-Sauveur, fouille 1993, zone 123, secteur 1, Us 123010
 Datation stratigraphique: -250/-225
 Contexte céramique : voir n° 2013



2296

Type: *campanienne A*, forme: bol CAMP-A 27a-b (profil complet)
 Saint-Sauveur, fouille 1986, zone 1, secteur 5, Us 1235
 Sol en terre battue aménagé sur un remblai
 Relations stratigraphiques: sur: 1247, 1249, 1251; sous: 1233
 Datation stratigraphique: -225/-200 [phase 1C1e]
 Contexte céramique
 - *campanienne A* : bol 27a-b (1c)
 - *cér. non tournée* : coupe C2 (1b)
 - *grise peinte* : coupe à anses 4 (1c)
 Référence de stockage: portoir n°688



2297

Type: *campanienne A*, forme: bol CAMP-A 27a-b (bord)
 Saint-Sauveur, fouille 1986, zone 1, secteur 1, Us 1284
 Remblai hétérogène à base de sable et limon argileux
 Relations stratigraphiques: sur: 1287, 1289, 1292, 1295, 1303; sous: 1283
 Datation stratigraphique: -225/-200 [phase 1C1b]
 Contexte céramique


- *amphore massaliète* : bord bd9 (1b)
 - *campanienne A* : bol 27a-b (19b, 1f, 1d)
 - *cér. non tournée* : urne U2 (1b), urne U5 (1b)
 - *claire ancienne* : olpé 521 (1f, 5a)
 - *commune grecque* : lopas 3b1 (1b)
 - *petites estampilles* : bol 2783 (1b)
 Référence de stockage: portoir n°630



2298

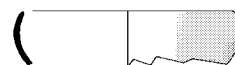
Type: *campanienne A*, forme: bol CAMP-A 27a-b (bord)
 Saint-Sauveur, fouille 1984, zone 2, secteur 2, Us 2042
 Remblai de limon brun avec des adobes fragmentées
 Relations stratigraphiques: sur: 2048;2045, 2052; sous: 2072
 Datation stratigraphique: -225/-200 [phase 2C2]
 Contexte céramique

- *amphore gréco-italique* : bord bd2 (1b)
 - *amphore massaliète* : bord bd9 (2b)
 - *campanienne A* : bol 27a-b (2b), kylix 42Bc (1b, 1a)
 - *claire ancienne* : coupe à une anse 410 (1a), cruche 525 (1b), olpé 521 (1b, 2a)
 - *claire peinte* : bol 236 (1b)
 - *petites estampilles* : bol 2783 (1b)
 Référence de stockage: portoir n°368



2299

Type: *campanienne A*, forme: bol CAMP-A 27a-b (bord)
 Saint-Sauveur, fouille 1987, zone 3, secteur 12, Us 3416
 Datation stratigraphique: -225/-200 [phase 3E]
 Contexte céramique : voir n° 2263



2300

Type: *campanienne A*, forme: bol CAMP-A 27a-b (bord)
 Saint-Sauveur, fouille 1987, zone 3, secteur 12, Us 3417
 Sédimentation de terre gris-brun
 Relations stratigraphiques: sous: 3416, 3442
 Datation stratigraphique: -225/-200 [phase 3E]
 Contexte céramique

- *campanienne A* : bol 27a-b (8b), kylix 42Bc (1a, 1t), plat à poisson 23 (1b)
 - *cér. non tournée* : coupe C2 (7b), couvercle V2a (3b), urne U5 (6b)
 - *claire ancienne* : olpé 521 (1a)
 - *dolium* : bord bd8e (1b)
 - *mortier massaliète* : mortier 623c (1b), mortier 633a (1b)
 - *cér. de Rosas* : coupe 26 (1b)
 Référence de stockage: portoir n°380



2301

Type: *campanienne A*, forme: bol CAMP-A 27a-b (bord)

Saint-Sauveur, fouille 1987, zone 3, secteur 12, Us 3424

Couche de démolition de structures en terre

Relations stratigraphiques: sous: 3428

Datation stratigraphique: -225/-200 [phase 3E]

Contexte céramique

- *campanienne A* : bol 27a-b (4b), kylix 42Bc (1b, 1a), plat à poisson 23 (1b)
- *cér. non tournée* : coupe C1 (2b), coupe C2 (5b), couvercle V2a (3b), jatte J1d (1b), urne U5 (4b)
- *claire ancienne* : couvercle 711 (1b), cruche 525 (2b)
- *cér. de Rosas* : bol 27 (1b)

Référence de stockage: portoir n°395



2302

Type: campanienne A, forme: bol CAMP-A 27a-b (bord)

Saint-Sauveur, fouille 1987, zone 4, secteur 11, Us 4314

Remblai de limon beige incorporant localement de la terre charbonneuse

Relations stratigraphiques: sur: 4329; sous: 4309

Datation stratigraphique: -225/-200 [phase 4sD3]

Contexte céramique

- *campanienne A* : bol à anses 68 (1b), bol 27a-b (9b), coupelle 28ab (1b), kylix 42Bc (1a, 1t), plat à poisson 23 (1f)
- *cér. non tournée* : coupe C2 (2b), couvercle V2b (3b), jatte J1c (1b), urne U5 (4b)

- *claire ancienne* : olpé 521 (5a)

- *commune grecque* : caccabé 2 (2a), couvercle 5-bd3 (1b)

- *cér. de Rosas* : bol 27 (1b), coupelle 24-25 (1b).

Référence de stockage: portoir n°863



2303

Type: campanienne A, forme: bol CAMP-A 27a-b (bord)

Saint-Sauveur, fouille 1987, zone 4, secteur 11, Us 4314

Datation stratigraphique: -225/-200 [phase 4sD3]

Contexte céramique : voir n° 2302



2304

Type: campanienne A, forme: bol CAMP-A 27a-b (bord)

Saint-Sauveur, fouille 1987, zone 4, secteur 12, Us 4315

Remblai de limon beige incorporant localement de la terre charbonneuse

Relations stratigraphiques: sur: 4471; sous: 4313

Datation stratigraphique: -225/-200 [phase 4sD3]

Contexte céramique

- *amphore gréco-italique* : bord bd2 (1b)

- *amphore massaliète* : bord bd9 (3b)

- *autres vernis noirs* : bol 27ab (1b)

- *campanienne A* : bol 27a-b (20b), coupe 33b (2b), coupelle 28ab (1b), kylix 42Bc (3b, 1a)

- *cér. non tournée* : coupe C1 (6b), coupe C2 (3b), couvercle V2a (2b), couvercle V2c (1b), jatte J2a2 (1b), urne U5 (12b)

- *claire ancienne* : olpé 521 (1b, 2f, 1a), olpé 521 (1b)

- *commune grecque* : couvercle 5-bd2 (1b)

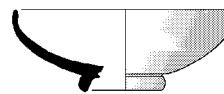
- *commune ibérique* : jatte Jt2 (1t)

- *côte catalane* : gobelet Gb0 (1b, 1f)

- *mortier massaliète* : mortier 624c (1b), mortier 633a (4b)

- *cér. de Rosas* : coupelle 25B (1b).

Référence de stockage: portoir n°855



2305

Type: campanienne A, forme: bol CAMP-A 27a-b (profil complet)

Saint-Sauveur, fouille 1987, zone 4, secteur 11, Us 4317

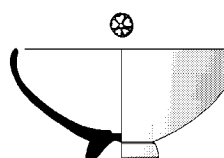
Comblement de fosse-foyer avec de la terre charbonneuse

Relations stratigraphiques: sous: 4314

Datation stratigraphique: -225/-200 [phase 4sD3]

Contexte céramique : unique forme identifiable

Référence de stockage: portoir n°858



2306

Type: campanienne A, forme: bol CAMP-A 27a-b (profil complet)

Saint-Sauveur, fouille 1988, zone 4, secteur 11, Us 4472

Remblai, ou couche de destruction étalée

Relations stratigraphiques: sous: 4334, 4329, 4335

Datation stratigraphique: -225/-200 [phase 4sD3]

Contexte céramique

- *amphore massaliète* : bord bd8 (1b), bord bd9 (6b)

- *campanienne A* : bol 27a-b (1c, 30b), coupe 33b (1b), coupelle 28ab (2b), kylix 42Bc (7b), plat à poisson 23 (1b)

- *cér. non tournée* : coupe C1 (8b), coupe C2 (4b), couvercle V1b (2b), couvercle V2a (3b), couvercle V2b (1b), jatte J1d (3b), jatte J1e (2b), jatte J2c (1b), urne U5 (18b)

- *claire ancienne* : bol 236 (2b), couvercle 711 (1b), cruche 525 (6b), olpé 521 (4b, 1f, 13a)

- *claire peinte* : bol 236 (1c), coupe 233 (1b), coupelle à une anse 417 (1b), coupelle carénée 253 (1b), coupelle 235 (1b)

- *commune grecque* : lopas 3b2 (1b)

- *commune ibérique* : jatte Jt2 (1b)

- *commune punique* : cruche 521a (1t), plat à marli 172 (1b)

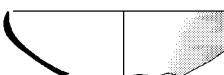
- *côte catalane* : gobelet Gb0 (1b, 2f)

- *dolium* : bord bd4a (1b)

- *grise peinte* : coupe à anses 3 (1b)

- *mortier massaliète* : mortier 624c (1b), mortier 625 (1b).

Référence de stockage: portoirs n°488-490



2307

Type: campanienne A, forme: bol CAMP-A 27a-b (bord)

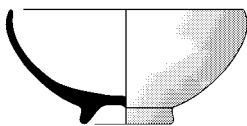
Saint-Sauveur, fouille 1988, zone 4, secteur 11, Us 4472

Datation stratigraphique: -225/-200 [phase 4sD3]

Contexte céramique : voir n° 2306

**2308**

Type: campanienne A, forme: bol CAMP-A 27a-b (bord)
 Saint-Sauveur, fouille 1988, zone 4, secteur 15, Us 4473
 Remblai ou niveau de destruction étalé
 Relations stratigraphiques: sous: 4341
 Datation stratigraphique: -225/-200 [phase 4sD3]
 Contexte céramique
 - *amphore gréco-italique* : bord bd4 (1b)
 - *amphore massaliète* : bord bd8 (3b), bord bd9 (4b), bord bd10 (1b)
 - *campanienne A* : bol 27a-b (20b), coupe 33b (1b), coupelle 28ab (3b), coupelle 34a (1b), kylix 42Bc (1c, 7b, 3a), plat à poisson 23 (1b)
 - *cer. de Calès* : couvercle en Y 9130 (1f)
 - *cér. non tournée* : coupe C1 (14b), coupe C2 (3b), couvercle V1b (2b), couvercle V2a (8b), couvercle V2b (1b), couvercle V2c (1b), jatte J1c (2b), urne U5 (25b)
 - *claire ancienne* : coupe 233 (1b), couvercle 711 (1b), cruche 525 (6b), olpé 521 (1b, 3f, 4a), olpé 521 (1b), plat à poisson 121 (1f)
 - *claire peinte* : coupe 233 (2b), coupelle carénée 322 (1b), plat à poisson 121 (1b)
 - *commune grecque* : couvercle 5-bd2 (1b)
 - *côte catalane* : gobelet à une anse Gb2 (1b)
 - *dolium* : bord bd4a (1b)
 - *ibérique peinte* : kalathos 2711 (1f)
 - *mortier massaliète* : mortier 633a (4b, 1t)
 - *cér. de Rosas* : bol 27 (2b), coupe 26 (1f), coupelle 24-25 (1b).
 Référence de stockage: portoirs n°476-477

**2309**

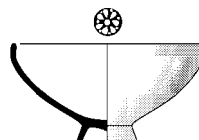
Type: campanienne A, forme: bol CAMP-A 27a-b (profil complet)
 Saint-Sauveur, fouille 1990, zone 113, secteur 1, Us 113011
 Remblai dans une ruelle
 Datation stratigraphique: -225/-200 [phase 7oD1]
 Contexte céramique
 - *amphore massaliète* : bord bd9 (1b)
 - *campanienne A* : bol 27a-b (1c, 12b)
 - *cér. non tournée* : coupe C2 (3b), couvercle V2a (1b), urne U5 (2b)
 - *claire ancienne* : cruche 525 (1b), olpé 521 (1f, 2a)
 - *claire peinte* : bol 236 (1b)
 - *commune grecque* : lopus 3a5 (1b)
 - *côte catalane* : gobelet Gb0 (1b, 1f)
 - *mortier massaliète* : mortier 633a (1b, 1f)
 Référence de stockage: portoir n°1190

**2310**


Type: campanienne A, forme: bol CAMP-A 27a-b (bord)
 Saint-Sauveur, fouille 1993, zone 123, secteur 1, Us 123003
 Datation stratigraphique: -225/-200
 Contexte céramique : voir n° 6284

**2311**

Type: campanienne A, forme: bol CAMP-A 27a-b (bord)
 Saint-Sauveur, fouille 1995, zone 123, secteur 6, Us 123066
 Datation stratigraphique: -225/-200
 Contexte céramique : voir n° 6244

**2312**

Type: campanienne A, forme: bol CAMP-A 27a-b (profil complet)
 Fouille GAP, sondage 19, niveau 2
 Datation proposée: -225/-200

**2313**

Type: campanienne A, forme: bol CAMP-A 27a-b (bord)
 Saint-Sauveur, fouille 1984, zone 2, Us 2030
 Sédimentation de rue
 Datation stratigraphique: -200/-175 [phase 102C]
 Contexte céramique
 - *campanienne A* : bol 27a-b (1b), coupe 33b (1b)
 - *claire ancienne* : cruche 526 (1b)
 - *claire peinte* : olpé 522 (1a)
 Référence de stockage: portoir n°378

**2314**

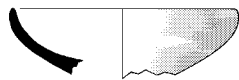
Type: campanienne A, forme: bol CAMP-A 27a-b (profil complet)
 Fouille GAP, sondage 19, niveau 2
 Datation proposée: -200/-150

**2315**

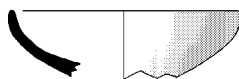
Type: campanienne A, forme: bol CAMP-A 27a-b (bord, réparations au plomb)
 Saint-Sauveur, fouille 1987, zone 3, secteur 12, Us 3283
 Datation stratigraphique: -175/-150 [phase 3D2a]
 Contexte céramique : voir n° 1051

• CAMP-A 27b

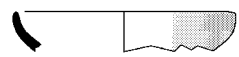
☞ *vasque ouverte et tendue, bord parallèle*

**2316**

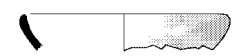
Type: campanienne A, forme: bol CAMP-A 27a-b (bord)
 Saint-Sauveur, fouille 1984, zone 1, secteur 1, Us 1030
 Sédimentation de sol riche en détritrus
 Relations stratigraphiques: sur: 1031; sous: 1023
 Datation stratigraphique: -225/-200 [phase 1C1a]
 Contexte céramique
 - *campanienne A* : bol 27a-b (18b), coupelle 25 (1b)
 - *cér. non tournée* : urne U5 (1b)
 - *claire ancienne* : cruche 525 (1b), olpé 521 (1b, 1a)
 - *commune grecque* : lopus 3b1 (1b)
 Référence de stockage: portoir n°384

**2317**

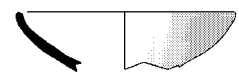
Type: campanienne A, forme: bol CAMP-A 27a-b (bord)
 Saint-Sauveur, fouille 1984, zone 1, secteur 1, Us 1030
 Datation stratigraphique: -225/-200 [phase 1C1a]
 Contexte céramique : voir n° 2316

**2318**

Type: campanienne A, forme: bol CAMP-A 27a-b (bord)
 Saint-Sauveur, fouille 1986, zone 1, secteur 1, Us 1284
 Datation stratigraphique: -225/-200 [phase 1C1b]
 Contexte céramique : voir n° 2297

**2319**


Type: campanienne A, forme: bol CAMP-A 27a-b (bord)
 Saint-Sauveur, fouille 1986, zone 1, secteur 1, Us 1284
 Datation stratigraphique: -225/-200 [phase 1C1b]
 Contexte céramique : voir n° 2297

**2320**

Type: campanienne A, forme: bol CAMP-A 27a-b (bord)
 Saint-Sauveur, fouille 1985, zone 2, secteur 2, Us 2075
 Radier de foyer
 Relations stratigraphiques: sur: 2063; sous: 2060, 2016
 Datation stratigraphique: -225/-200 [phase 2C3]
 Contexte céramique : unique forme identifiable

**2321**

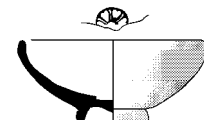
Type: campanienne A, forme: bol CAMP-A 27a-b (bord)
 Saint-Sauveur, fouille 1987, zone 2, Us 2136
 Couche de sédimentation
 Datation stratigraphique: -225/-200 [phase 102D]
 Contexte céramique
 - *amphore massaliète* : bord bd9 (2b)
 - *campanienne A* : bol 27a-b (6b, 1f, 1d)
 - *cér. non tournée* : coupe C2 (2b), couvercle V2 (1b), urne U5 (2b)
 - *claire ancienne* : cruche 524 (1b), cruche 525 (1b), olpé 521 (2f, 1a)
 - *mortier massaliète* : mortier 633a (1b)
 - *petites estampilles* : bol 2783 (1b)
 Référence de stockage: portoir n°782

**2322**

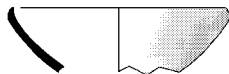
Type: campanienne A, forme: bol CAMP-A 27a-b (bord)
 Saint-Sauveur, fouille 1984, zone 3, secteur 4, Us 3040
 Remblai nivelant une fosse
 Relations stratigraphiques: sous: 3038
 Datation stratigraphique: -225/-200 [phase 3E]
 Contexte céramique
 - *campanienne A* : bol 27a-b (3b), kylix 42Bc (1a)
 - *cér. non tournée* : urne U5 (3b), urne U5a (1c), urne U5d5 (1c), urne U5d (1b)
 - *claire ancienne* : cruche 525 (1f), olpé 521 (1c, 1a)
 Référence de stockage: portoir n°380

**2323**

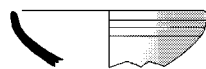
Type: campanienne A, forme: bol CAMP-A 27a-b (bord)
 Saint-Sauveur, fouille 1989, zone 7, secteur 3, Us 7067
 Comblement de fosse avec du sable
 Relations stratigraphiques: égalité: 7087; sous: 7036
 Datation stratigraphique: -225/-200 [phase 7oD1]
 Contexte céramique : unique forme identifiable
 Référence de stockage: portoir n°459

**2324**

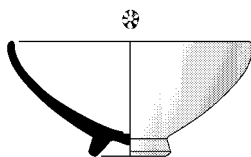
Type: campanienne A, forme: bol CAMP-A 27a-b (profil complet)
 Saint-Sauveur, fouille 1990, zone 7, secteur 1A, Us 7259
 Couche de briques et de limon colmatant un sol de sable
 Datation stratigraphique: -225/-200 [phase 7oD1]
 Contexte céramique
 - *campanienne A* : bol 27a-b (1c, 4b)
 - *cér. non tournée* : urne U5 (1b)
 - *claire ancienne* : gobelet à une anse 450 (1b), olpé 521 (1b, 1f, 2a)
 - *petites estampilles* : bol 2783 (1b)
 - *cér. de Rosas* : coupe 26 (1b)
 Référence de stockage: portoir n°1163

**2325**

Type: campanienne A, forme: bol CAMP-A 27a-b (bord)
 Saint-Sauveur, fouille 1994, zone 26, secteur 1, Us 26022
 Couche d'argile compacte jaune-clair entre le rempart MR1233 et l'avant-mur MR1276
 Relations stratigraphiques: sur: 26021, 26025, 26029; sous: 26015
 Datation stratigraphique: -225/-200
 Contexte céramique
 - *campanienne A* : bol 27a-b (2b)
 - *cér. non tournée* : coupe C1 (2b), urne U5 (1b)
 - *côte catalane* : gobelet Gb0 (1t)
 Référence de stockage: portoir n°1833

**2326**

Type: campanienne A, forme: bol CAMP-A 27a-b (bord)
 Saint-Sauveur, fouille 1984, zone 1, secteur 1, Us 1004
 Datation stratigraphique: vers -200 [phase 1B2]
 Contexte céramique : voir n° 285

**2327**

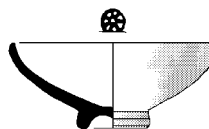
Type: campanienne A, forme: bol CAMP-A 27a-b (profil complet)
 Saint-Sauveur, fouille 1984, zone 2, secteur 2, Us 2006
 Datation stratigraphique: -200/-175 [phase 2B1]
 Contexte céramique : voir n° 2787

**2328**

Type: campanienne A, forme: bol CAMP-A 27a-b (bord)
 Saint-Sauveur, fouille 1984, zone 2, secteur 1, Us 2007
 Datation stratigraphique: -200/-175 [phase 2B3]
 Contexte céramique : voir n° 6286

**2329**

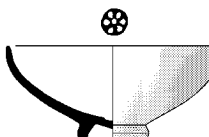
Type: campanienne A, forme: bol CAMP-A 27a-b (bord)
 Saint-Sauveur, fouille 1984, zone 2, secteur 2, Us 3008
 Sédimentation de sol
 Relations stratigraphiques: sur: 2015; sous: 2006
 Datation stratigraphique: -200/-175 [phase 2B2]
 Contexte céramique
 - *campanienne A* : bol 27a-b (1c, 4b, 1f, 1d), coupe à anses 49B (1b)
 Référence de stockage: portoir n°339

**2330**

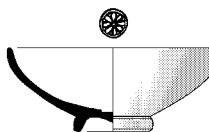
Type: campanienne A, forme: bol CAMP-A 27a-b (profil complet)
 Saint-Sauveur, fouille 1984, zone 2, secteur 2, Us 2008
 Datation stratigraphique: -200/-175 [phase 2B2]
 Contexte céramique : voir n° 2329

**2331**

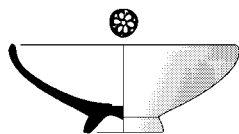
Type: campanienne A, forme: bol CAMP-A 27a-b (bord)
 Saint-Sauveur, fouille 1986, zone 2, Us 2118
 Sédimentation de rue
 Datation stratigraphique: -200/-175 [phase 102C]
 Contexte céramique
 - *amphore massaliète* : bord bd9 (1b)
 - *campanienne A* : assiette 1311 (1b), bol 27a-b (17b), coupe 33b (1b), kylix 42Bc (1a)
 - *cér. non tournée* : coupe C2 (1b)
 - *claire ancienne* : olpé 521 (1b, 1f, 2a)
 - *côte catalane* : gobelet Gb0 (2b)
 - *dolium* : bord bd8e (1b), jarre 4 (2f, 2d)
 - *cér. de Rosas* : bol 27 (1b)
 Référence de stockage: portoir n°725

**2332**

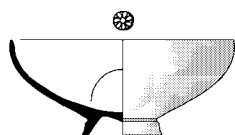
Type: campanienne A, forme: bol CAMP-A 27a-b (profil complet)
 Saint-Sauveur, fouille 1985, zone 3, Us 3087
 Datation stratigraphique: -200/-175 [phase 3D2b]
 Contexte céramique : voir n° 287

**2333**

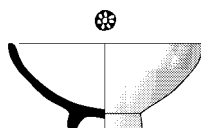
Type: campanienne A, forme: bol CAMP-A 27a-b (profil complet)
 Saint-Sauveur, fouille 1985, zone 3, Us 3087
 Datation stratigraphique: -200/-175 [phase 3D2b]
 Contexte céramique : voir n° 287

**2334**

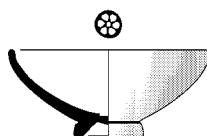
Type: campanienne A, forme: bol CAMP-A 27a-b (profil complet)
 Saint-Sauveur, fouille 1987, zone 3, secteur 12, Us 3413
 Datation stratigraphique: -200/-175 [phase 3D2b]
 Contexte céramique : voir n° 1002

**2335**

Type: campanienne A, forme: bol CAMP-A 27a-b (profil complet)
 Saint-Sauveur, fouille 1989, zone 7, secteur 1, Us 7003
 Remblai de limon jaune à inclusions de briques
 Relations stratigraphiques: sous: 7004
 Datation stratigraphique: -200/-175 [phase 7oC1]
 Contexte céramique
 - *campanienne A* : bol 27a-b (2c, 8b)
 - *celtique* : urne 2c (1c), urne 2d (1c)
 - *cér. non tournée* : coupe C1 (1b), coupe C2 (4b), couvercle V2a (2c, 1b), urne U5 (5b), urne U5d (1c, 1f), urne U5g (1c)
 - *claire ancienne* : amphore 570 (2a), olpé 521 (1c, 2b, 1a)
 - *claire peinte* : bol 321 (1c)
 - *commune grecque* : lopus 3a5 (1b)
 - *côte catalane* : gobelet à une anse Gb3 (1c)
 - *dolium* : bord bd5b (1b), bord bd8f (2b)
 - *cér. de Rosas* : coupelle 25B (1d)
 Référence de stockage: portoirs n°1054-1057

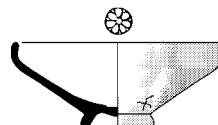
**2336**

Type: campanienne A, forme: bol CAMP-A 27a-b (profil complet)
 Saint-Sauveur, fouille 1995, zone 31, secteur 2, Us 31034
 Recharge de sol avec du sable et avec de la terre
 Relations stratigraphiques: égalité: 31063; sur: 31032, 31031, 31035; sous: 31024
 Datation stratigraphique: -200/-175 [phase 31E]
 Contexte céramique
 - *campanienne A* : bol 27a-b (1c, 7b)
 - *cér. non tournée* : coupe C2 (2b), couvercle V1b (1b), couvercle V2a (1b)
 - *claire ancienne* : cruche 530 (1b), olpé 521 (1b)
 - *petites estampilles* : bol 2783 (1b)
 Référence de stockage: portoir n°1961

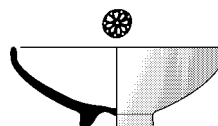
**2337**

Type: campanienne A, forme: bol CAMP-A 27a-b (profil complet, rosette: voir n°2760)

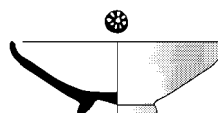
Saint-Sauveur, fouille 1996, zone 128, secteur 1, Us 128006
 Datation stratigraphique: -200/-175
 Contexte céramique : voir n° 4881

**2338**

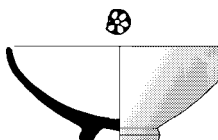
Type: campanienne A, forme: bol CAMP-A 27a-b (profil complet, rosette, graffite en croix)
 Fouille GAP, sondage 26, secteur 17C2, puits 84/4, inv. 984.170.1
 Datation proposée: -200/-150

**2339**

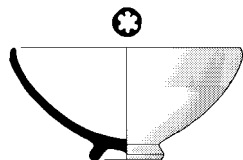
Type: campanienne A, forme: bol CAMP-A 27a-b (profil complet, rosette)
 Fouille GAP, sondage 26, secteur 17C2, puits 84/4, inv. 984.171.1
 Datation proposée: -200/-150

**2340**


Type: campanienne A, forme: bol CAMP-A 27a-b (profil complet)
 Fouille GAP, sondage 26, secteur 17C2, puits 84/4
 Datation proposée: -200/-150

**2341**

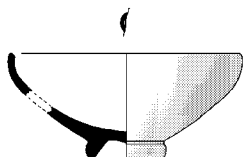
Type: campanienne A, forme: bol CAMP-A 27a-b (profil complet)
 Saint-Sauveur, fouille 1984, zone 3, secteur 4, Us 3022
 Remblai complexe
 Relations stratigraphiques: sous: 3187
 Datation stratigraphique: -175/-150 [phase 3D2a]
 Contexte céramique
 - *campanienne A* : bol 27a-b (2c, 4b), bol 31b (1b), coupe à anses 49B (1b), coupe 33b (1c, 2b)
 - *cér. non tournée* : coupe C2 (1b), couvercle V2a (3b), jatte J2a2 (1b), urne U5 (5b)
 - *claire ancienne* : coupe à une anse 415b3 (1b), cruche 525 (1c), olpé 521 (1b, 1a)
 - *claire peinte* : coupe 233 (1b)
 - *ibérique peinte* : kalathos 2711 (1c)
 Référence de stockage: portoir n°468

**2342**

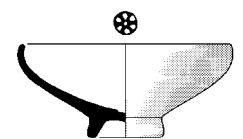
Type: campanienne A, forme: bol CAMP-A 27a-b (profil complet)
 Saint-Sauveur, fouille 1984, zone 3, secteur 4, Us 3022
 Datation stratigraphique: -175/-150 [phase 3D2a]
 Contexte céramique : voir n° 2341

**2343**

Type: campanienne A, forme: bol CAMP-A 27a-b (bord)
 Saint-Sauveur, fouille 1984, zone 3, secteur 4, Us 3022
 Datation stratigraphique: -175/-150 [phase 3D2a]
 Contexte céramique : voir n° 2341

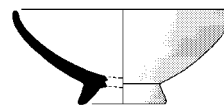
**2344**

Type: campanienne A, forme: bol CAMP-A 27a-b (profil complet)
 Saint-Sauveur, fouille 1985, zone 3, secteur 6, Us 3110
 Couche d'occupation noirâtre, charbonneuses et riche en matière organique
 Relations stratigraphiques: sous: 3079
 Datation stratigraphique: -175/-150 [phase 3D2a]
 Contexte céramique
 - *campanienne A* : bol 27a-b (1c, 5b), coupe 27Ba (1c)
 - *cér. non tournée* : coupe C1 (1b), coupe C2 (3b), couvercle V2a (1c, 2b), urne U5 (5b)
 - *claire ancienne* : olpé 521 (3b)
 - *claire peinte* : coupe 233 (1b)
 - *mortier massaliète* : mortier 633a (2b)
 Référence de stockage: portoir n°392

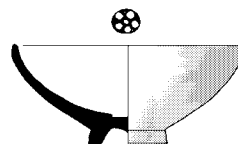
**2345**

Type: campanienne A, forme: bol CAMP-A 27a-b (profil complet)
 Saint-Sauveur, fouille 1985, zone 3, secteur 6, Us 3113
 Comblement d'une fosse
 Relations stratigraphiques: sous: 3109
 Datation stratigraphique: -175/-150 [phase 3D2a]
 Contexte céramique
 - *campanienne A* : bol 27a-b (1c)
 - *cér. non tournée* : urne U5a (1b)

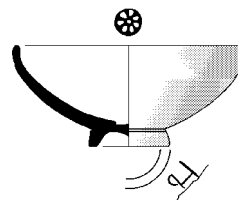
- *claire ancienne* : cruche 524 (1b, 1a)
 Référence de stockage: portoir n°795

**2346**

Type: campanienne A, forme: bol CAMP-A 27a-b (profil complet)
 Saint-Sauveur, fouille 1987, zone 3, secteur 12, Us 3402
 Sédimentation liée au fonctionnement d'une ruelle
 Relations stratigraphiques: sous: 3281
 Datation stratigraphique: -175/-150 [phase 3D2a]
 Contexte céramique
 - *campanienne A* : bol 27a-b (1c, 4b)
 - *cér. non tournée* : coupe C1 (1b), coupe C2 (2b), couvercle V2a (3b), urne U5 (5b)
 - *claire ancienne* : cruche 523 (2b)
 - *mortier massaliète* : mortier 633a (2b)
 Référence de stockage: portoir n°313


**2347**

Type: campanienne A, forme: bol CAMP-A 27a-b (profil complet)
 Saint-Sauveur, fouille 1988, zone 5, secteur 10, Us 5193
 Sédimentation limoneuse dans une ruelle
 Relations stratigraphiques: sur: 5206; sous: 5154
 Datation stratigraphique: -175/-150 [phase 5E4]
 Contexte céramique
 - *amphore gréco-italique* : bord bd2 (2b), bord bd4 (1b)
 - *amphore massaliète* : bord bd9 (3b), bord bd9a (1b)
 - *campanienne A* : bol 27a-b (2c, 10b), coupe 27Ba (2b), coupe 33b (1b), coupelle 28ab (1b), kylix 42Bc (9b, 3a)
 - *celtique* : urne 2c (1f)
 - *cér. non tournée* : coupe C1 (1b), coupe C2 (2b), couvercle V2 (3b), urne U5 (8b)
 - *claire ancienne* : cruche 524 (2b), cruche 525 (1b), olpé 521 (1b, 1f)
 - *claire peinte* : coupelle carénée 253 (1b), couvercle 711 (1f)
 - *commune grecque* : chytra 1d (1b, 1a)
 - *commune ibérique* : jatte Jt2 (2b)
 - *commune italique* : patella 4b (1b)
 - *côte catalane* : gobelet Gb0 (1b)
 - *mortier massaliète* : mortier 624b (2b).
 Référence de stockage: portoir n°775

**2348**

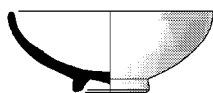
Type: campanienne A, forme: bol CAMP-A 27a-b (profil complet), graffiti (cf. n°2884)

Saint-Sauveur, fouille 1988, zone 5, secteur 10, Us 5193
 Datation stratigraphique: -175/-150 [phase 5E4]
 Contexte céramique : voir n° 2347



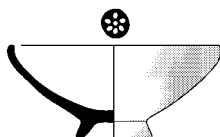
2349

Type: campanienne A, forme: bol CAMP-A 27a-b (bord)
 Saint-Sauveur, fouille 1990, zone 16, secteur 1, Us 16005
 Couche limoneuse compacte et homogène, de couleur jaune, couvrant toute la surface du secteur
 Relations stratigraphiques: sous: 16004
 Datation stratigraphique: -175/-150 [phase 16C2]
 Contexte céramique
 - *amphore gréco-italique* : bord bd3 (1b)
 - *amphore massaliète* : bord bd9 (3b)
 - *campanienne A* : bol 27a-b (1c, 5b), coupe 33b (1b)
 - *cér. non tournée* : coupe C1 (1b), couvercle V2 (1b), jatte J4a (1b), urne U5 (2b)
 - *claire ancienne* : cruche 525 (1b), cruche 531 (2b), olpé 521 (1a)
 - *côte catalane* : gobelet à une anse Gb5 (1c)
 Référence de stockage: portoir n°1192



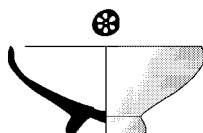
2350

Type: campanienne A, forme: bol CAMP-A 27a-b (profil complet)
 Saint-Sauveur, fouille 1990, zone 16, secteur 1, Us 16005
 Datation stratigraphique: -175/-150 [phase 16C2]
 Contexte céramique : voir n° 2349



2351

Type: campanienne A, forme: bol CAMP-A 27a-b (profil complet)
 Saint-Sauveur, fouille 1995, zone 31, secteur 2, Us 31025
 Comblement de tranchée de fondation de mur
 Relations stratigraphiques: équivalence: 31021; sur: 31019; sous: 31010
 Datation stratigraphique: -175/-150 [phase 31D]
 Contexte céramique : unique forme identifiable
 Référence de stockage: portoir n°1961



2352

Type: campanienne A, forme: bol CAMP-A 27a-b (profil complet)
 Fouille GAP, sondage 21
 Datation proposée: -175/-150



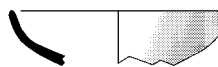
2353

Type: campanienne A, forme: bol CAMP-A 27a-b (bord)
 Saint-Sauveur, fouille 1989, zone 9, secteur 5, Us 9015
 Comblement de fosse avec du limon et des cendres
 Relations stratigraphiques: sous: 9003
 Datation stratigraphique: -175/-125 [phase 9C]
 Contexte céramique
 - *campanienne A* : bol 27a-b (3b), coupe 27Bb (1b)
 - *cér. non tournée* : coupe C2 (4b), coupelle C5 (1b), jatte J4a (1b), urne U5 (4b, 4d), urne U5d (1b)
 - *claire ancienne* : olpé 521 (1b)
 - *commune ibérique* : jatte Jt3 (1b)
 - *mortier massaliète* : mortier 633a (1c)
 Référence de stockage: portoir n°326



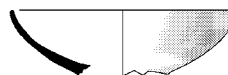
2354

Type: campanienne A, forme: bol CAMP-A 27a-b (bord)
 Saint-Sauveur, fouille 1989, zone 9, secteur 4, Us 9075
 Aménagement captage de l'eau, entrée de la ruelle
 Relations stratigraphiques: sous: 9018
 Datation stratigraphique: -175/-125 [phase 9C]
 Contexte céramique
 - *campanienne A* : bol 27a-b (1b)
 - *cér. non tournée* : couvercle V2 (1b)
 - *claire ancienne* : cruche 524 (1b), cruche 525 (1b)
 Référence de stockage: portoir n°457




2355

Type: campanienne A, forme: bol CAMP-A 27a-b (bord)
 Saint-Sauveur, fouille 1994, zone 26, secteur 2, Us 26045
 Comblement de fosse de type dépotoir
 Relations stratigraphiques: sur: 26046; sous: 26043
 Datation stratigraphique: -175/-125
 Contexte céramique
 - *campanienne A* : bol 27a-b (3b)
 - *cér. non tournée* : couvercle V2b (1b), urne U5d (1c)
 - *côte catalane* : gobelet à une anse Gb7 (1b)
 Référence de stockage: portoir n°1848



2356

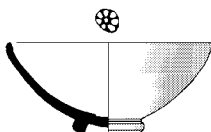
Type: campanienne A, forme: bol CAMP-A 27a-b (bord)
 Saint-Sauveur, fouille 1985, zone 4, secteur 2, Us 4135
 Datation stratigraphique: -150/-125 [phase 4nG]
 Contexte céramique : voir n° 280

**2357**

Type: campanienne A, forme: bol CAMP-A 27a-b (bord)
 Saint-Sauveur, fouille 1987, zone 4, secteur 2, Us 4318
 Datation stratigraphique: -150/-125 [phase 4nG]
 Contexte céramique : voir n° 303

**2358**

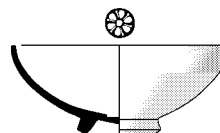
Type: campanienne A, forme: bol CAMP-A 27a-b (profil complet)
 Saint-Sauveur, fouille 1987, zone 4, secteur 1, Us 4450
 Datation stratigraphique: -150/-125
 Contexte céramique : voir n° 1300

**2359**

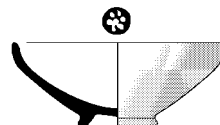
Type: campanienne A, forme: bol CAMP-A 27a-b (profil complet)
 Saint-Sauveur, fouille 1989, zone 9, secteur 3, Us 9052
 Datation stratigraphique: -150/-125 [phase 9C]
 Contexte céramique : voir n° 2734

**2360**

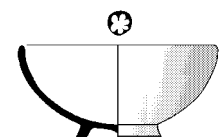
Type: campanienne A, forme: bol CAMP-A 27a-b (bord)
 Saint-Sauveur, fouille 1988, zone 5, secteur 5, Us 5173
 Remblai limoneux à argileux, brun
 Relations stratigraphiques: sur: 5174, 5201, 5202; sous: 5151
 Datation stratigraphique: -150/-100 [phase 5E3]
 Contexte céramique
 - *amphore gréco-italique* : bord bd3 (2b), bord bd4 (3b)
 - *campanienne A* : assiette 36 (4b), bol 27a-b (3b), bol 27c (1b), bol 31b (1c), coupe 27Ba (2b), coupe 27Bb (7b), coupe 33b (6b), coupelle 28ab (1b)
 - *celtique* : urne balustre 3b (1f)
 - *cér. non tournée* : couvercle V1b (1b), couvercle V2a (1b), couvercle V2b (1b), jatte J1e (1b), urne à une anse U5b (1a), urne U5 (4b)
 - *commune italique* : patina 6b (1b)
 - *côte catalane* : gobelet Gb0 (2b, 1a)
 - *dolium* : bord bd3d (1b)
 - *cér. de Rosas* : coupelle 24-25 (1b).
 Référence de stockage: portoirs n°646-671

**2361**

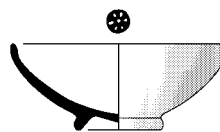
Type: campanienne A, forme: bol CAMP-A 27a-b (profil complet, rosette)
 Saint-Sauveur, fouille 1996, zone 128, Us 128007
 Datation stratigraphique: -150/-100 [phase 31C]
 Contexte céramique : voir n° 5432

**2362**

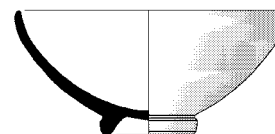
Type: campanienne A, forme: bol CAMP-A 27a-b (profil complet, rosette)
 Fouille GAP, sans provenance
 Datation proposée: -150/-100

**2363**

Type: campanienne A, forme: bol CAMP-A 27a-b (profil complet)
 Saint-Sauveur, fouille 1985, zone 4, secteur 2, Us 4114
 Datation stratigraphique: -125/-75 [phase 4nF]
 Contexte céramique : voir n° 283

**2364**

Type: campanienne A, forme: bol CAMP-A 27a-b (profil complet)
 Fouille GAP, niveau 1B
 Datation proposée: -125/-75

**2365**

Type: campanienne A, forme: bol CAMP-A 27a-b (profil complet)
 Saint-Sauveur, fouille 1986, zone 4, secteur 9, Us 4198
 Comblement de tranchée d'épierrement antique
 Relations stratigraphiques: égalité: 5006
 Datation stratigraphique: -50/-25 [phase 4nD]
 Contexte céramique

- *campanienne A* : bol 27a-b (1c), coupe 2974 (1c)
 - *cér. non tournée* : urne U7b (1b)
 - *claire récente* : amphore 9e1 (1c)
 Référence de stockage: portoir n°409

Coupe CAMP-A 27Ba

- Typologie

Cette forme correspond à l'une des «27B grandes» définies à Giannutri par Lamboglia 1964, p.216, caractérisée par une vasque à courbure continue (=Morel 1981, F2843 et 2912). Il s'agit d'une coupe large, dont le diamètre mesure entre 18 et 30 cm, avec une concentration vers 24-26 cm. La vasque est en général profonde ; le bord vertical ou légèrement convergent ; le fond présente un pied annulaire bas ; décor fréquent de 4 palmettes radiales entourées de guillochis (n°2366 à 2386).

- Chronologie et diffusion

Apparue en petit nombre à la fin du IIIe s. (1), la coupe CAMP-A 27Ba est surtout caractéristique à Lattes du IIe et du début du Ier s. av. n. è. où elle constitue régulièrement autour de 4% du répertoire de la campanienne A, et de 1,5 à 2,3% de la vaisselle (fig.72a et b). Les rares pièces retrouvées dans des contextes postérieurs à 75 sont probablement résiduelles et n'interdisent pas de supposer l'arrêt de sa fabrication aux alentours de 90-80 av. n. è. (2). Une production principalement centrée sur le IIe s. est confirmée par les exemplaires signalés dans

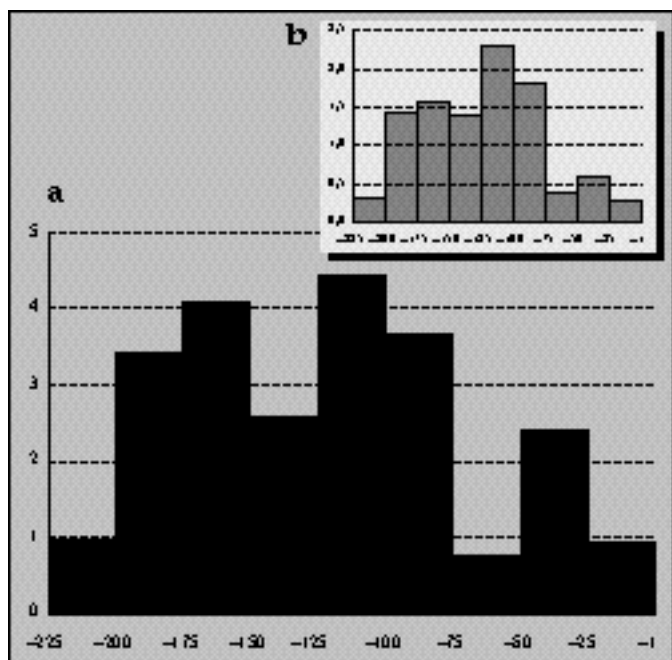


Fig. 72 : Lattes, % d'éléments de coupe CAMP-A 27Ba dans la campanienne A (a) et fréquence calibrée (b).

les épaves (par ex. Giannutri, vers 140-130 : Lamboglia 1964 ; l'Estartit vers 120-110 : Barberá 1959, p.173) et les habitats (Baou-Roux, Saint-Blaise, Ensérune, Nages : voir liste ci-dessous).

- Statistiques et références

• Lattes, fouilles 1984-1999, nombre d'occurrences de la forme CAMP-A 27Ba : 164 dont 134 éléments datés. Répartition chronologique : 225-200 : 5 ; 200-175 : 19 ; 175-150 : 21 ; 150-125 : 11 ; 125-100 : 43 ; 100-75 : 23 ; 75-50 : 2 ; 50-25 : 8 ; 25-1 : 2.

• Associations significatives

225-200 : CAMP-A 27a-b (3 fois), 42Bc (3 fois)
 200-175 : CAMP-A 5, 23 (2 fois), 25, 27a-b (7 fois), 28ab, 31b, 33b (4 fois), 34a, 36 (2 fois), 42Bc (5 fois), 49B
 175-150 : CAMP-A 23, 27a-b (7 fois), 27Bb, 27c (3 fois), 28ab (3 fois), 31b, 33b (5 fois), 34a, 36 (2 fois), 42Bc (3 fois), 49A, 1311
 150-125 : CAMP-A 5, 6 (2 fois), 25, 27a-b (7 fois), 27Bb (4 fois), 27c (3 fois), 28ab (5 fois), 31b (5 fois), 33b (6 fois), 36 (6 fois)
 125-100 : CAMP-A 6 (4 fois), 27a-b (13 fois), 27Bb (10 fois), 27c (8 fois), 28ab (5 fois), 31b (11 fois), 33b (10 fois), 34a (2 fois), 34b (3 fois), 36 (13 fois), 42/49 (2 fois), 42Bc (2 fois), 49B (2 fois), 55 (3 fois), 68 (2 fois), 113 (4 fois) ; CAMP-B 1, 2, 127
 100-75 : CAMP-A 5/7, 6 (3 fois), 27a-b (3 fois), 27Bb (2 fois), 27c (2 fois), 28ab, 31b (2 fois), 33b (3 fois), 36 (3 fois), 42/49, 42Bc, 49A, 55, 113 ; CAMP-B 2, 5, 127
 75-50 : CAMP-A 27a-b, 27c, 31b, 33b, 36
 50-25 : CAMP-A 5/7 (2 fois), 6, 27a-b (4 fois), 27Bb (3 fois), 31b (3 fois), 33b (2 fois), 36 (2 fois), 113 ; CAMP-B 2, 3, 5, 127

• Attestations régionales

1-2 : Le Marduel, 225-200 (Py 1989, p.178, fig.56, n°1,2).
 3 : Le Grifon, 225-175 (Verdin 1999, p.282, fig.4, n°6).
 4-6 : Nages, 225-175 (Py 1978b, p.216, fig.102, n°134-136).
 7 : Teste-Nègre, 225-175 (Gantès 1978, p.101, fig.2, n°3).
 8-9 : Teste-Nègre, 225-175 (Gantès 1977, fig.1, n°1,2).
 10-11 : Teste-Nègre, 225-175 (Gantès 1977, fig.2, n°1,2).
 12-14 : Olbia, 225-150 (Bats 1995, p.382, fig.17, n°4,5,7).
 15-18 : Ampurias, 225-100 (Sanmarti 1978b, p.336, pl.20, n°253-256).
 19-24 : Olbia, 225-100 (Bats 1988, p.286, pl.14, n°451,452,455,458,460,463).
 25 : Grand Congloué I, 205-200 (Benoit 1961, p.89, fig.10a, n°1).
 26 : Grand Congloué I, 205-200 (Benoit 1961, p.89, fig.10b, n°1).
 27 : Marseille, 200-175 (Bertucchi 1989, p.57, fig.10, n°40).
 28 : Ampurias, 200-150 (Sanmarti 1986, p.85, fig.5, n°5).
 29 : Ampurias, 200-150 (Sanmarti 1986, p.89, fig.10, n°8).
 30 : Ampurias, 200-150 (Sanmarti 1978b, p.321, pl.5, n°58).
 31 : Ampurias, 200-150 (Sanmarti 1978b, p.327, pl.11, n°134).
 32 : Ampurias, 200-150 (Sanmarti 1978b, p.328, pl.12, n°156).
 33 : Baou-Roux, 200-125 (Honoré 1968, p.121, fig.11, n°7).
 34 : Saint-Blaise, 200-125 (Cayot 1984, p.56, fig.1).
 35 : Ruscino, 200-100 (Solier 1980, p.219, fig.1, n°4).
 36 : Ruscino, 200-100 (Solier 1980, p.219, fig.1, n°28).
 37 : Baou de Saint-Marcel, 200-100 (Guichard 1988, p.76, fig.4, n°61).
 38 : L'Ile de Martigues, 200-100 (Chausserie-Laprée 1988, p.90-91, fig.a,b).
 39 : L'Ile de Martigues, 200-100 (Chausserie-Laprée 1988, p.89, fig.22, n°e).
 40 : Saint-Blaise, 200-100 (Bouloumié 1982a, p.143, fig.41, n°3).
 41-42 : Nages, 175-175 (Py 1978a, p.56, fig.10, n°242,245).
 43 : Marseille, 175-150 (Bertucchi 1989, p.67, fig.15, n°130).
 44 : Ampurias, 175-125 (Sanmarti 1978b, p.367, pl.45, n°603).
 45 : Riells, 175-125 (Nieto 1985, p.145, fig.2, n°1).

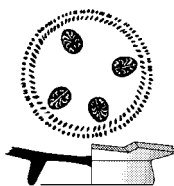
- 46-47 : Toulouse, 175-125 (Muller 1978, p.131, fig.3, n°B,D).
 48-52 : Ensérune, 175-125 (Gallet de Santerre 1980, p.174, fig.10, n°2,7,9,14,15).
 53 : Entremont, 175-90 (Congès 1987, p.154, fig.208, n°b).
 54 : Nages, 150-150 (Py 1978a, p.48, fig.4, n°84).
 55 : Baou de Saint-Marcel, 150-100 (Guichard 1993, p.250, fig.17, n°257).
 56 : Baou de Saint-Marcel, 150-100 (Gantès 1980, p.76, fig.11, n°10).
 57 : Tolegassos, 150-100 (Casas 1996, p.74, fig.6, n°4).
 58 : La Catalane, 150-100 (Arcelin 1973, p.111, fig.14, n°2).
 59-60 : Ensérune, 150-50 (Gallet de Santerre 1980, p.176, fig.12, n°285,395).
 61 : Narbonne, 125-75 (Sanchez 1996, p.25, fig.5, n°6).
 62 : Narbonne, 125-75 (Sanchez 1996, p.27, fig.7, n°8).
 63 : La Cloche, 100-50 (Marty 1999, n°14).
 64 : Ambrussum, 100-50 (Fiches 1983, p.97, fig.20, n°4).
 65 : Bordeaux, 100-50 (Bats 1985, p.29, fig.1, n°3).
 66 : Eyguières, 100-50 (Arcelin 1976, p.80, fig.4, n°8).
 67 : Le Sizen, 100-1 (Dedet 1978, p.118, fig.71, n°8).

– Notes

(1) Elle est attestée également à cette époque au Marduel, à Teste-Nègre et au Grand-Congloué (2021 ex.) (voir liste). Cf. également Principal 1998, fig.25-30.

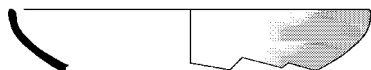
(2) Plutôt que la date de -50 retenue par Dicocer[1], p.148.

– Catalogue



2366

Type: campanienne A, forme: coupe CAMP-A 27Ba (fond)
 Saint-Sauveur, fouille 1987, zone 3, secteur 13, Us 3427
 Datation stratigraphique: -225/-200 [phase 3E]
 Contexte céramique : voir n° 1046



2367

Type: campanienne A, forme: coupe CAMP-A 27Ba (bord)
 Saint-Sauveur, fouille 1987, zone 4, secteur 11, Us 4309
 Remblai de limon beige subdivisé en plusieurs Us
 Relations stratigraphiques: sous: 4300, 4307
 Datation stratigraphique: -225/-200 [phase 4sD3]
 Contexte céramique

- *campanienne A* : bol 27a-b (4b), coupe 27Ba (1b), kylix 42Bc (1b)
 - *cér. non tournée* : coupe C4 (1b), couvercle V2a (1b), jatte J1d (1b), jatte J1e (1b), urne U5 (1b)
 - *claire ancienne* : cruche 525 (1b)
 Référence de stockage: portoir n°861



2368

Type: campanienne A, forme: coupe CAMP-A 27Ba (bord)
 Saint-Sauveur, fouille 1996, zone 31, secteur 3, Us 31110

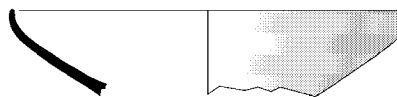
Sédimentation de sol hétérogène

Relations stratigraphiques: sur: 31113, 31117, 31123; sous: 31078
 Datation stratigraphique: -225/-200 [phase 31F]

Contexte céramique

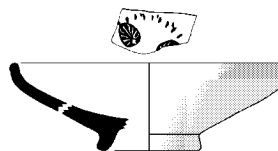
- *campanienne A* : bol 27a-b (6b), coupe 27Ba (1b), kylix 42Bc (1b)
 - *cér. non tournée* : coupe C1 (1b), coupe C2 (2b), couvercle V2a (1b), jatte J1c (3b), urne U5 (2b), urne U5d (1b), urne U5g (1b)
 - *claire ancienne* : gobelet à une anse 450 (1b)
 - *dolium* : bord bd1j (1b), bord bd8c (1b)
 - *mortier massaliète* : mortier 633a (1b)

Référence de stockage: portoirs n°2072-2073



2369

Type: campanienne A, forme: coupe CAMP-A 27Ba (bord)
 Saint-Sauveur, fouille 1984, zone 1, secteur 1, Us 1004
 Datation stratigraphique: vers -200 [phase 1B2]
 Contexte céramique : voir n° 285



2370

Type: campanienne A, forme: coupe CAMP-A 27Ba (profil restitué)
 Saint-Sauveur, fouille 1986, zone 1, secteur 6, Us 1252
 Contexte hétérogène
 Datation proposée : -200/-175



2371

Type: campanienne A, forme: coupe CAMP-A 27Ba (bord)
 Saint-Sauveur, fouille 1984, zone 2, secteur 1, Us 2007
 Datation stratigraphique: -200/-175 [phase 2B3]
 Contexte céramique : voir n° 6286

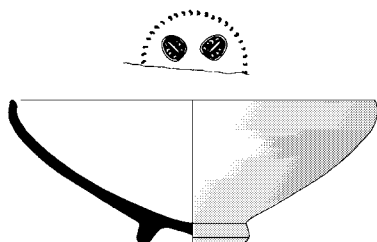


2372

Type: campanienne A, forme: coupe CAMP-A 27Ba (profil complet)
 Saint-Sauveur, fouille 1985, zone 3, Us 3087

Datation stratigraphique: -200/-175 [phase 3D2b]

Contexte céramique : voir n° 287



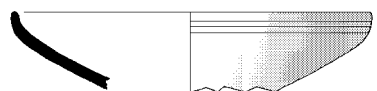
2373

Type: campanienne A, forme: coupe CAMP-A 27Ba (profil complet)

Saint-Sauveur, fouille 1985, zone 3, Us 3087

Datation stratigraphique: -200/-175 [phase 3D2b]

Contexte céramique : voir n° 287



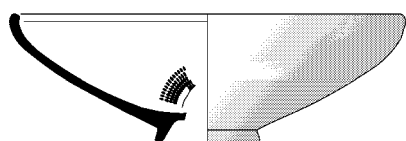
2374

Type: campanienne A, forme: coupe CAMP-A 27Ba (bord)

Saint-Sauveur, fouille 1987, zone 3, secteur 12, Us 3413

Datation stratigraphique: -200/-175 [phase 3D2b]

Contexte céramique : voir n° 1002



2375

Type: campanienne A, forme: coupe CAMP-A 27Ba (profil complet)

Saint-Sauveur, fouille 1991, zone 7, secteur 1B, Us 7367

Couche de limon brun contre le parement nord du mur MR548

Relations stratigraphiques: sur: 7266

Datation stratigraphique: -200/-175 [phase 7oC2]

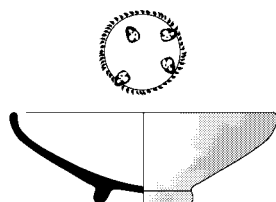
Contexte céramique

- amphore massaliète : bord bd8 (1b)

- campanienne A : bol 27a-b (1b), coupe 27Ba (1c)

- cér. non tournée : coupe C2 (1b), urne U5 (1b)

Référence de stockage: portoir n°1253

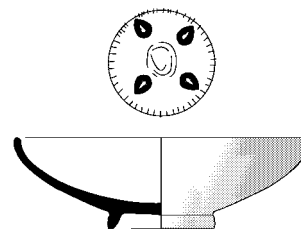


2376

Type: campanienne A, forme: coupe CAMP-A 27Ba (profil complet, palmettes)

Fouille GAP, sondage 26, secteur 17C2, puits 84/4, inv. 984.134.1

Datation proposée: -200/-150

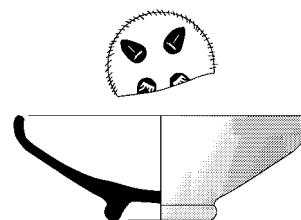


2377

Type: campanienne A, forme: coupe CAMP-A 27Ba (profil complet, palmettes)

Fouille GAP, sondage 26, secteur 17C2, puits 84/4

Datation proposée: -200/-150

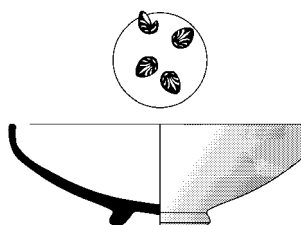


2378

Type: campanienne A, forme: coupe CAMP-A 27Ba (profil complet, palmettes)

Fouille GAP, sondage 26, secteur 17C2, puits 84/4

Datation proposée: -200/-150

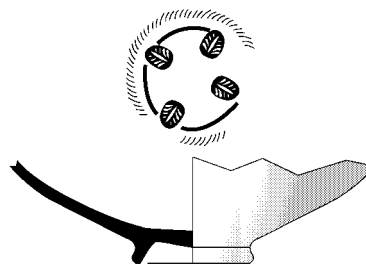


2379

Type: campanienne A, forme: coupe CAMP-A 27Ba (profil complet, palmettes)

Fouille GAP, niveau 2

Datation proposée: -200/-150



2380

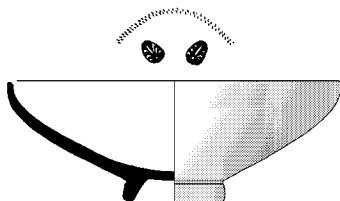
Type: campanienne A, forme: coupe CAMP-A 27Ba (fond, palmettes)

Fouille GAP, sondage 26, secteur 17C2, puits 84/4


Datation proposée: -200/-150

**2381**

Type: campanienne A, forme: coupe CAMP-A 27Ba (profil complet)
Fouille GAP, sondage 19, niveau 2
Datation proposée: -200/-150

**2382**

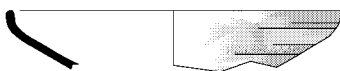
Type: campanienne A, forme: coupe CAMP-A 27Ba (profil complet)
Saint-Sauveur, fouille 1985, zone 3, secteur 6, Us 3110
Datation stratigraphique: -175/-150 [phase 3D2a]
Contexte céramique : voir n° 2344

**2383**

Type: campanienne A, forme: coupe CAMP-A 27Ba (fond), graffiti (=n°2929)
Saint-Sauveur, fouille 1985, zone 4, secteur 6, Us 4120
Sol installé sur le remblai 4119
Relations stratigraphiques: sur: 4119; sous: 4110, 4121
Datation stratigraphique: -175/-150 [phase 4sD1]
Contexte céramique
- *campanienne A* : coupe 27Ba (1f)
- *celtique* : urne balustre 3 (1b)
- *mortier massaliète* : mortier 633a (1b)
Référence de stockage: portoir n°435


**2384**

Type: campanienne A, forme: coupe CAMP-A 27Ba (bord)
Saint-Sauveur, fouille 1995, zone 31, secteur 2, Us 31023
Datation stratigraphique: -175/-150
Contexte céramique : voir n° 1292

**2385**

Type: campanienne A, forme: coupe CAMP-A 27Ba (bord)
Saint-Sauveur, fouille 1995, zone 31, secteur 2, Us 31023

Datation stratigraphique: -175/-150
Contexte céramique : voir n° 1292

**2386**

Type: campanienne A, forme: coupe CAMP-A 27Ba (bord)
Saint-Sauveur, fouille 1989, zone 9, secteur 2, Us 9125
Remblai observé sur toute la surface du secteur (argile, limon et sable)
Relations stratigraphiques: égalité: 9121, 9123; sous: 9122
Datation stratigraphique: -175/-125 [phase 9C]
Contexte céramique
- *campanienne A* : bol 27a-b (6b), coupe 27Ba (3b)
- *cér. non tournée* : coupe à une anse C1d (1b), coupe C2 (1b), jatte J1b (1b), urne U5 (3b, 1d)
- *claire ancienne* : cruche 523 (1b), cruche 525 (2b), olpé 521 (2a)
- *commune ibérique* : jatte Jt2 (1b)
- *paroi fine* : gobelet 1c (1b)
Référence de stockage: portoir n°1038

Coupe CAMP-A 27Bb

- Typologie

Cette variante de la coupe 27B, également définie par Lamboglia 1964, p.246 (= Morel F2824-2825) (1), se distingue de la précédente par un profil plus ouvert et plus tendu et par la présence d'une légère carène à quelques centimètres sous le bord à l'extérieur (n°2387 à 2405). Les exemplaires du IIe s. portent couramment des palmettes et guillochis ou des cercles concentriques, tandis que ceux du Ier s. sont d'ordinaires inornés (2). Les diamètres sont du même ordre que précédemment (18-30 cm, avec une forte concentration entre 24 et 26 cm) (3). La forme admet de nombreuses variantes de détail, soit dans la lèvre, d'ordinaire arrondie mais qui peut être légèrement aplatie (n°2405) ; soit dans le profil de la vasque, bombée et à courbure presque continue (n°2392, 2390), ou au contraire tendue et nettement anguleuse (n°2400, 2401), la plupart des vases se plaçant entre les deux.

- Chronologie et diffusion

La coupe 27Bb est beaucoup plus courante que la précédente ; elle est aussi nettement plus tardive, puisqu'on n'en connaît aucune à Lattes avant 175 et qu'elle est encore peu répandue au deuxième quart du IIe s. (4% des formes campaniennes A et 2,5% de la vaisselle). Sa diffusion augmente ensuite rapidement, les taux se stabilisant à la fin du IIe et au Ier s. aux alentours de 12% du répertoire de la A (fig.73,a), cette stabilité relative masquant néanmoins une baisse progressive de sa place dans le vaisselier global à partir de 75 (fig. 73,b).

La même chronologie d'apparition s'observe dans le dépo-

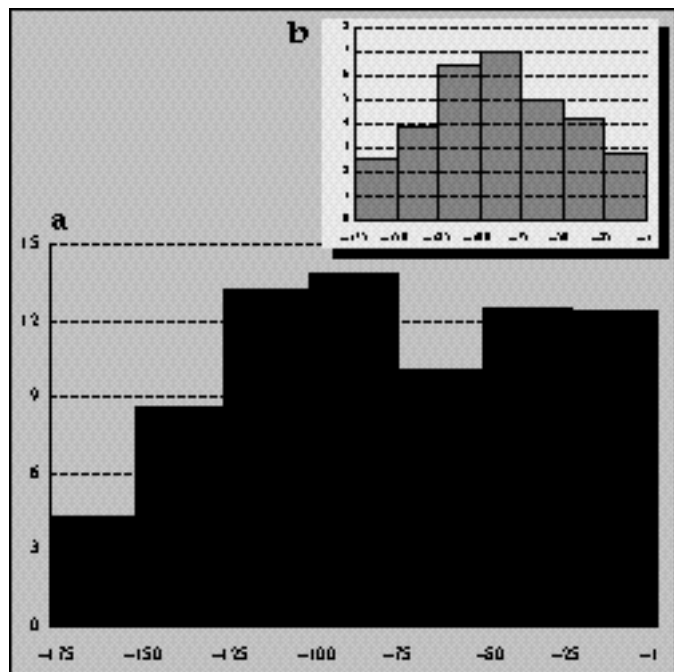


Fig. 73 : Lattes, % d'éléments de coupe CAMP-A 27Bb dans la campanienne A (a) et fréquence calibrée (b).

toir J1 de Nages où cette forme (4) n'apparaît que vers 175 (Py 1978a, p.67) et devient fréquente à partir de 150. Cette coupe est particulièrement bien représentée dans les dépotoirs du secteur K de cet oppidum, datés entre 120 et 80 (Dedet 1979, p.120-121). On remarquera son absence dans l'épave du Grand Congloué I. Elle est par contre bien représentée dans tous les gisements du plein Ile s. du Languedoc, de Provence et de Catalogne (fig.64 et liste ci-dessous).

Au Ier s. av. n. è., on la rencontre couramment dans les tombes de la basse vallée du Rhône (Beucaire, Aramon, Saint-Rémy, l'Arcoule) et dans la plupart des habitats, notamment les plus tardifs, aussi bien en Languedoc (L'Ermitage, Nages III, Vié-Cioutat IIa) qu'en Provence (Rognac, Les Baux, La Cloche II), où elle est considérée comme l'une des principales formes du faciès de la campanienne A tardive (5).

– Statistiques et références

• Lattes, fouilles 1984-1999, nombre d'occurrences de la forme CAMP-A 27Bb : 442 dont 377 éléments datés. Répartition chronologique : 175-150 : 24 ; 150-125 : 46 ; 125-100 : 142 ; 100-75 : 77 ; 75-50 : 13 ; 50-25 : 57 ; 25-1 : 18.

• Associations significatives

175-150 : CAMP-A 23, 25, 27a-b (9 fois), 27Ba, 27c (3 fois), 28ab (7 fois), 31a, 31b (7 fois), 33b (4 fois), 34b, 36 (6 fois), 42Bc (4 fois)
 150-125 : CAMP-A 5/7 (3 fois), 6 (5 fois), 25, 27a-b (12 fois), 27Ba (4 fois), 27c (7 fois), 28ab (9 fois), 31b (12 fois), 33b (16 fois), 34a, 34b, 36 (17 fois), 42Bc, 45, 55 ; CAMP-B 1, 5, 7
 125-100 : CAMP-A 5 (2 fois), 5/7, 6 (7 fois), 25, 27a-b (19 fois), 27Ba (10

fois), 27c (13 fois), 28ab (7 fois), 31a (3 fois), 31b (22 fois), 33a, 33b (19 fois), 34a (3 fois), 34b (5 fois), 36 (26 fois), 42/49 (3 fois), 42Bc (2 fois), 49B, 55 (2 fois), 68 (2 fois), 113 (5 fois), 1311, 3421 ; CAMP-B 1, 2 (2 fois), 127

100-75 : CAMP-A 5 (3 fois), 5/7 (3 fois), 6 (5 fois), 27a-b (10 fois), 27Ba (2 fois), 27c (7 fois), 28ab (3 fois), 31a, 31b (13 fois), 33b (11 fois), 36 (14 fois), 42/49, 42Bc, 49A, 55, 68, 113 (3 fois), 2974 ; CAMP-B 1, 1/8, 2, 3, 5 (5 fois), 6, 127 (2 fois)

75-50 : CAMP-A 5/7, 6, 27a-b (3 fois), 27c (2 fois), 31b (6 fois), 33b (2 fois), 36 (6 fois), 68, 113 (3 fois) ; CAMP-B 1, 3, 5 (2 fois)

50-25 : CAMP-A 5/7 (16 fois), 6 (8 fois), 27a-b (11 fois), 27Ba (3 fois), 27c (7 fois), 28ab, 31b (17 fois), 33b (13 fois), 36 (19 fois), 113 (7 fois), 2632 (2 fois), 2943 (2 fois), 2974 (4 fois) ; CAMP-B 1 (2 fois), 1/8, 2, 3 (4 fois), 5 (5 fois), 6 (2 fois), 7 (2 fois), 8b, 11, 127 (7 fois)

• Attestations régionales

- 1-3 : Nages, 175-175 (Py 1978a, p.56, fig.10, n°243,244,246).
- 4 : Ampurias, 175-150 (Sanmarti 1983, p.136, fig.29, n°6).
- 5-6 : Ampurias, 175-150 (Sanmarti 1978b, p.326, pl.10, n°130,131).
- 7-11 : Nages, 175-150 (Py 1978a, p.51, fig.6, n°148-152).
- 12 : Teste-Nègre, 175-150 (Gantès 1977, fig.1, n°3).
- 13 : Teste-Nègre, 175-150 (Gantès 1977, fig.2, n°3).
- 14 : Marseille, 175-150 (Bertucchi 1989, p.57, fig.10, n°39).
- 15-17 : Marseille, 175-150 (Bertucchi 1989, p.67, fig.15, n°131-133).
- 18 : Espeyran, 175-150 (Barruol 1978, p.62, fig.32, n°21).
- 19 : Ampurias, 175-125 (Sanmarti 1986a, p.295, fig.2, n°1).
- 20-23 : Ampurias, 175-125 (Sanmarti 1978b, p.367, pl.45, n°604-607).
- 24-25 : Ampurias, 175-125 (Sanmarti 1978b, p.368, pl.46, n°643,644).
- 26-27 : Riells, 175-125 (Nieto 1985, p.145, fig.2, n°5,6).
- 28 : Toulouse, 175-125 (Muller 1978, p.131, fig.3, n°C).
- 29 : Baou-Rouge, 175-125 (Honoré 1968, p.121, fig.11, n°6).
- 30-32 : Ensérune, 175-125 (Gallet de Santerre 1980, p.174, fig.10, n°5,6,19).
- 33 : Les Colombes, 175-125 (Dedet 1974, p.84, fig.20, n°19).
- 34 : Saint-Blaise, 175-125 (Cayot 1984, p.56, fig.1).
- 35-36 : Ruscino, 175-100 (Solier 1980, p.221, fig.2, n°31,32).
- 37 : Nages, 175-100 (Py 1978b, p.220, fig.104, n°149).
- 38-39 : Nages, 175-100 (Py 1967, p.150, fig.3, n°25,26).
- 40 : Agde, 175-100 (Nickels 1995, p.93, fig.26, n°5).
- 41 : Toulouse, 175-100 (Muller 1978, p.132, fig.7, n°312).
- 42-43 : Vintimille, 175-100 (Lamboglia 1950, p.79, fig.34, n°5,13).
- 44 : Vintimille, 175-100 (Lamboglia 1950, p.90, fig.42, n°2).
- 45-46 : Vintimille, 175-100 (Lamboglia 1950, p.96, fig.47, n°3,4).
- 47-57 : Baou de Saint-Marcel, 175-100 (Guichard 1988, p.76, fig.4, n°62-72).
- 58-66 : Baou de Saint-Marcel, 175-100 (Guichard 1988, p.78, fig.5, n°73-81).
- 67 : Baou de Saint-Marcel, 175-100 (Gantès 1980, p.75, fig.10, n°7).
- 68-71 : Toulouse, 175-100 (Fouet 1969, p.77, fig.7, n°117,119,121,150).
- 72-73 : Ambrussum, 175-100 (Fiches 1976, p.77, fig.60, n°2-3).
- 74 : Ambrussum, 175-100 (Fiches 1976, p.84, fig.65, n°18).
- 75 : L'Ile de Martigues, 175-100 (Chausserie-Laprée 1988, p.90, fig.b).
- 76-78 : Saint-Blaise, 175-100 (Bouloumié 1982a, p.143, fig.41, n°4-6).
- 79-83 : La Courtine, 175-100 (Arcelin 1988, p.52, fig.19, n°212-216).
- 84 : Entremont, 175-90 (Congès 1987, p.154, fig.208, n°a).
- 85-94 : Olbia, 175-50 (Bats 1988, p.286, pl.14, n°451,453,454,456,457,459,461-464).
- 95-99 : Olbia, 175-50 (Bats 1988, p.287, pl.15, n°465-469).
- 100-102 : Nages, 150-150 (Py 1978a, p.50, fig.5, n°103-105).
- 103 : Numance, 150-130 (Sanmarti 1997, p.60, fig.25, n°8).
- 104 : Nages, 150-125 (Py 1980, p.214, fig.3, n°4).
- 105-110 : Nages, 150-125 (Py 1978a, p.46, fig.2, n°21-26).
- 111-113 : Nages, 150-125 (Py 1978a, p.47, fig.3, n°54-56).
- 114 : Ampurias, 150-100 (Sanmarti 1986a, p.304, fig.8, n°1).
- 115-118 : Baou de Saint-Marcel, 150-100 (Rayssiguier 1983, p.73, fig.10, n°20-23).
- 119 : Bram, 150-100 (Passelac 1970, p.87, fig.9, n°7).
- 120 : Esplas-de-Sérou, 150-100 (Dubois 1989, p.369, fig.6).
- 121 : Castelvielh, 150-100 (Dedet 1978a, p.85, fig.5, n°6).
- 122-123 : Tolegassos, 150-100 (Casas 1996, p.79, fig.10, n°1-2).
- 124 : Espeyran, 150-100 (Barruol 1978, p.59, fig.30, n°19).
- 125 : Burriac, 150-75 (Barberá 1979, p.231, fig.13, n°4).

126-127 : Saint-Pierre les Martigues, 150-50 (Lagrand 1979, p.97, fig.12, n°7-8).
 128-129 : Castelvieu, 150-50 (Dedet 1978a, p.84, fig.4, n°14,16).
 130 : Le Marduel, 125-100 (Py 1986, p.34, fig.28, n°7).
 131-132 : Narbonne, 125-75 (Sanchez 1996, p.25, fig.5, n°5,7).
 133-134 : Narbonne, 125-75 (Sanchez 1996, p.27, fig.7, n°7,9).
 135-136 : Lastours, 125-75 (Rancoule 1979a, p.35, fig.4, n°5,6).
 137-139 : Alba, 125-75 (Lauzerois 1975, p.52, fig.5, n°275,276,329).
 140 : Les Colombes, 125-75 (Dedet 1974, p.66, fig.4, n°2).
 141 : Castelnaudary, 125-50 (Passelac 1968, p.123, fig.7, n°20).
 142 : L'Arcoule, 125-50 (Arcelin 1979a, p.148, fig.19, n°1).
 143-144 : Isona, 120-100 (Payà 1994, p.160, fig.18, n°1,5).
 145 : Ampurias, 100-80 (Aquilué 1984, p.383, fig.124, n°17).
 146-149 : Ginestas, 100-75 (Rancoule 1964, p.353, pl.90, n°1-4).
 150 : Le Marduel, 100-75 (Py 1986, p.42, fig.35, n°1).
 151-152 : Nages, 100-75 (Py 1978b, p.230, fig.109, n°176,177).
 153 : Beaucaire, 100-75 (Garmy 1981, p.75, fig.4, n°4).
 154 : Ampurias, 100-50 (Sanmarti 1978b, p.360, pl.40, n°532).
 155-156 : Ampurias, 100-50 (Sanmarti 1978b, p.363, pl.43, n°567,568).
 157 : Lastours, 100-50 (Rancoule 1978, p.31, fig.4-5, n°8).
 158-159 : La Cloche, 100-50 (Marty 1999, n°13,15).
 160 : Ambrussum, 100-50 (Fiches 1983, p.97, fig.20, n°15).
 161 : Cavaillon, 100-50 (Dumoulin 1965, p.7, fig.11, n°c).
 162 : Castelvieu, 100-50 (Dedet 1978a, p.84, fig.4, n°3).
 163-164 : Taradeau, 100-50 (Berato 1993, p.69, fig.49, n°3,4).
 165 : Taradeau, 100-50 (Berato 1993, p.69, fig.49, n°7).
 166-170 : Bordeaux, 100-50 (Bats 1985, p.29, fig.1, n°1,2,4,5,6).
 171-172 : Simiane-Collongue, 100-50 (Arcelin 1982b, p.34, fig.7, n°96,97).
 173 : L'Arcoule, 100-50 (Arcelin 1979a, p.148, fig.18, n°1).
 174-175 : Vintimille, 100-40 (Lamboglia 1950, p.190, fig.111, n°3,4).
 176 : La Catalane, 100-25 (Arcelin 1973, p.121, fig.17, n°23).
 177 : La Catalane, 100-25 (Arcelin 1973, p.125, fig.20, n°24).
 178 : La Lagaste, 100-20 (Rancoule 1980, p.105, fig.49, n°1).
 179 : Jastre-Nord, 100-1 (Saumade 1996, p.149, fig.44, n°5).
 180 : Jastre-Nord, 100-1 (Saumade 1996, p.149, fig.44, n°5).
 181 : Nîmes, 100-1 (Py 1981, p.42, fig.14, n°5).
 182-184 : Aramon, 100-1 (Genty 1995, p.163, fig.20, n°41,44,45).
 185 : Le Sizen, 100-1 (Dedet 1978, p.118, fig.71, n°7).
 186-187 : Saint-Rémy, 100-1 (Arcelin 1975, p.105, fig.9, n°4,8).
 188 : Saint-Rémy, 100-1 (Arcelin 1975, p.118, fig.16, n°6).
 189-199 : La Cloche, 90-60 (Arcelin 1980, p.140, fig.12, n°107-117).
 200 : Isona, 80-40 (Payà 1994, p.166, fig.22, n°2).
 201 : Ampurias, 75-50 (Sanmarti 1983, p.141, fig.34, n°2).
 202 : La Lagaste, 75-50 (Rancoule 1975, p.129, fig.5, n°1).
 203 : L'Ermitage, 75-25 (Dedet 1981, p.17, fig.9, n°6).
 204 : L'Ermitage, 75-25 (Dedet 1981, p.38, fig.36, n°2).
 205 : Les Colombes, 75-25 (Dedet 1974, p.87, fig.24, n°22).
 206 : Villarzel-Cabardès, 75-25 (Cattanéo 1989, p.14, fig.2, n°6).
 207 : Espeyran, 75-25 (Barruol 1978, p.73, fig.40, n°5).
 208 : L'Arcoule, 75-25 (Arcelin 1979a, p.138, fig.5, n°1).
 209 : Saint-Rémy, 75-25 (Arcelin 1975, p.96, fig.6, n°6).
 210 : La Cloche, 60-50 (Arcelin 1980, p.160, fig.26, n°200).
 211-216 : La Cloche, 60-50 (Arcelin 1980, p.162, fig.27, n°201-206).
 217-218 : La Cloche, 60-50 (Arcelin 1980, p.163, fig.28, n°207,208).
 219-224 : Les Baux, 50-25 (Arcelin 1981, p.110, fig.29, n°180-185).
 225 : Nages, 50-1 (Fiches 1978, p.172, fig.12, n°27).
 226 : Nages, 50-1 (Fiches 1978, p.174, fig.13, n°12).

– Notes

(1) Cette forme a été appelée parfois grande 27c (Morel 1965a ; Arcelin 1973 ; Arcelin 1978b), ou encore 5/7 haute (Dedet 1974 ; Dedet 1978 ; Py 1976 ; Py 1978a).

(2) Voir deux exemplaires du début du Ier s. encore ornés de palmettes en feuille de lierre à Ginestas : Rancoule 1964, pl.90, n°1 et 2.

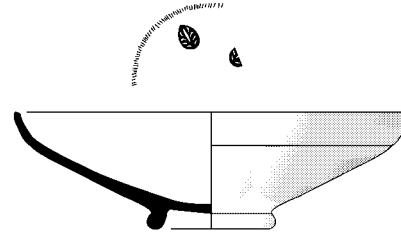
(3) La plage de diamètre entre 10 (!) et 30 cm fournie par Bats 1988, p.116 s'explique par le fait que cet auteur confond sous le numéro 27B aussi bien des

coupes 27B que des bols 27c.

(4) Dénommée dans cette étude «5/7 haute ou grande 27c».

(5) Arcelin 1978b, p.101, note 15, cite des proportions de 15% aux Baux vers 60-30 et de 25% au Castellat de Rognac vers 50-10.

– Catalogue

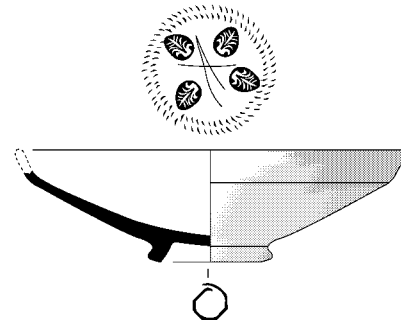


2387

Type: campanienne A, forme: coupe CAMP-A 27Bb (profil complet, palmettes)

Fouille GAP, sondage 26, secteur 17C2, puits 84/4

Datation proposée: -175/-150

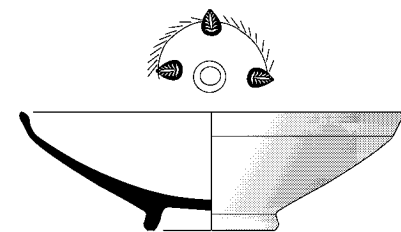


2388

Type: campanienne A, forme: coupe CAMP-A 27Bb (profil presque complet, palmettes)

Fouille GAP, sondage 14, niveau 2

Datation proposée: -175/-125

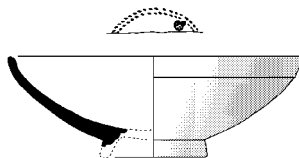


2389

Type: campanienne A, forme: coupe CAMP-A 27Bb (profil complet, palmettes)

Fouille GAP, sans provenance, inv. 984.133.1

Datation proposée: -175/-125

**2390**

Type: campanienne A, forme: coupe CAMP-A 27Bb (profil complet)
Saint-Sauveur, fouille 1988, zone 4, secteur 9, Us 4360

Remblai de limon brun

Relations stratigraphiques: sous: 4369

Datation stratigraphique: -150/-125 [phase 4nG]

Contexte céramique

- *amphore gréco-italique* : bord bd3 (1b)

- *campanienne A* : assiette 36 (1b), bol 27a-b (2b), bol 31b (2b), coupe 27Bb (1c, 1b), coupe 33b (1b)

- *celtique* : urne balustré 3 (1f)

- *cér. non tournée* : coupe C2 (3b), couvercle V2a (2b), couvercle V2c (1b), urne U5a (2b)

- *claire ancienne* : olpé 521 (1f)

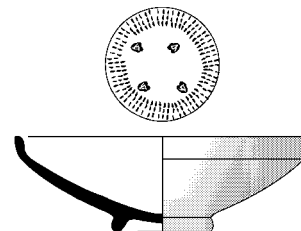
- *claire récente* : cruche 2 (1b, 1f, 2a)

- *côte catalane* : gobelet à une anse Gb4 (1c), gobelet à une anse Gb5a (1b).

Référence de stockage: portoir n°729

Datation stratigraphique: -150/-125 [phase 16C1]

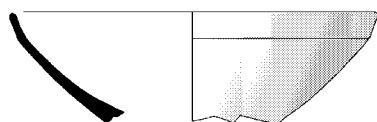
Contexte céramique : voir n° 2510

**2394**

Type: campanienne A, forme: coupe CAMP-A 27Bb (profil complet, palmettes)

Fouille GAP, sondage 26, inv. 984.135.1

Datation proposée: -150/-100

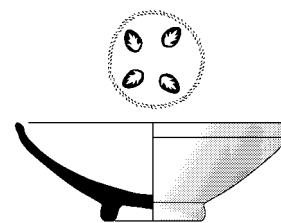
**2391**

Type: campanienne A, forme: coupe CAMP-A 27Bb (bord)

Saint-Sauveur, fouille 1988, zone 4, secteur 9, Us 4360

Datation stratigraphique: -150/-125 [phase 4nG]

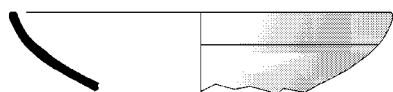
Contexte céramique : voir n° 2390

**2395**

Type: campanienne A, forme: coupe CAMP-A 27Bb (profil complet, palmettes)

Fouille GAP, sans provenance, inv. 984.136.1

Datation proposée: -150/-100

**2392**

Type: campanienne A, forme: coupe CAMP-A 27Bb (bord)

Saint-Sauveur, fouille 1988, zone 8, secteur 6, Us 8114

Remblai brun à jaune

Datation stratigraphique: -150/-125 [phase 9C]

Contexte céramique

- *amphore gréco-italique* : bord bd3 (3b), bord bd4 (2b)

- *campanienne A* : assiette 6 (1b), bol 27c (1b), bol 31b (1b), coupe 27Bb (1b), plat 55 (1b)

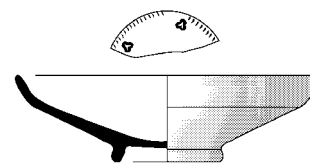
- *cér. non tournée* : coupe C1 (1b), urne U5d5 (1b)

- *claire ancienne* : cruche 525 (2b), cruche 530/560 (1b)

- *dolium* : bord bd8f (2b)

- *mortier massaliète* : mortier 632 (1b)

Référence de stockage: portoir n°737

**2396**

Type: campanienne A, forme: coupe CAMP-A 27Bb (profil complet, palmettes)

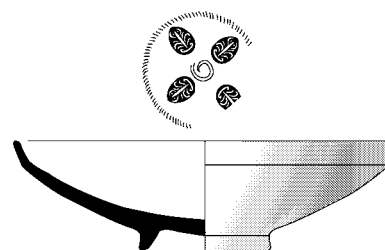
Fouille GAP, sans provenance

Datation proposée: -150/-100

**2393**

Type: campanienne A, forme: coupe CAMP-A 27Bb (bord)

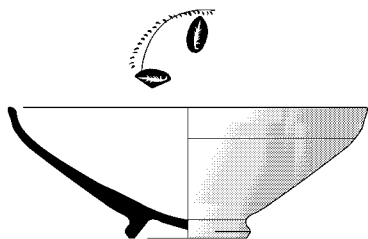
Saint-Sauveur, fouille 1990, zone 16, secteur 1, Us 16004

**2397**


Type: campanienne A, forme: coupe CAMP-A 27Bb (profil complet)

Fouille GAP, sondage 19, niveau 1B

Datation proposée: -150/-100

**2398**

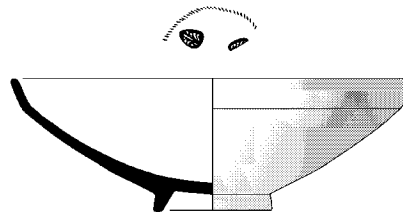
Type: campanienne A, forme: coupe CAMP-A 27Bb (profil complet, palmette)
Fouille GAP, sondage 21
Datation proposée: -150/-100

**2399**

Type: campanienne A, forme: coupe CAMP-A 27Bb (profil complet)
Saint-Sauveur, fouille 1999, zone 60, Us 60001
Remblai superficiel
Contexte hétérogène
Datation proposée: -150/-100
Référence de stockage: portoirs n°2685-2686

**2400**

Type: campanienne A, forme: coupe CAMP-A 27Bb (bord)
Saint-Sauveur, zone 35, Us 35029
Remblai à base de dépotoir
Relations stratigraphiques: équivalence: 35016, 35155, 35159, 35095; sous: 35034, 35030, 35031
Datation stratigraphique: -125/-100
Contexte céramique
- *amph. magno-grecque*: amphore 8 (1f)
- *amphore africaine*: amphore TrA (1t)
- *amphore italique*: bord Dr1A-bd1 (2b), bord Dr1A-bd2 (3b), bord Dr1A-bd3 (2b)
- *campanienne A*: assiette 6 (2b), assiette 36 (13b), bol 27a-b (9b), bol 27c (6b), bol 31b (8b), coupe 27Bb (17b), coupe 33b (20b), coupelle 25 (1c), coupelle 28ab (1b), coupelle 34b (1c)
- *celtique à pâte grise*: jatte 6a (1b), urne balustre 3a (2b)
- *cér. non tournée*: coupe C1 (3b), coupe C2 (3b), couvercle V2a (11b), couvercle V2c (1b), jatte J1a (3b), jatte J1c (3b), jatte J1e (6b), mortier A5 (1b), urne U5 (27b), urne U7 (1b)
- *claire récente*: coupe 13 (1b), cruche 2 (2b), cruche 3 (1b)
- *commune ibérique*: cruche Cc2 (1b), jatte Jt2 (2b)
- *commune italique*: cruche 9 (1f)
- *côte catalane*: gobelet à une anse Gb5 (1c), gobelet Gb0 (6b, 1f, 2a), jatte Jt1 (1b)
- *ibérique peinte*: kalathos 2711 (1b)
- *mortier italique*: mortier 8d (1b), mortier 8e (2b).
Référence de stockage: portoirs n°2125-2127

**2401**

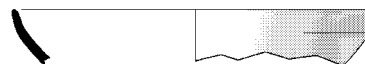
Type: campanienne A, forme: coupe CAMP-A 27Bb (profil complet)
Saint-Sauveur, fouille 1988, zone 4, secteur 13, Us 4367
Radier du foyer fait de tessons de céramique
Relations stratigraphiques: sous: 4356
Datation stratigraphique: -125/-75 [phase 4nF]
Contexte céramique
- *campanienne A*: coupe 27Bb (1c)
- *cér. non tournée*: couvercle V2a (1c, 1b)
Référence de stockage: portoir n°729

**2402**

Type: campanienne A, forme: coupe CAMP-A 27Bb (profil complet)
Fouille GAP, niveau 1A
Datation proposée: -100/-50

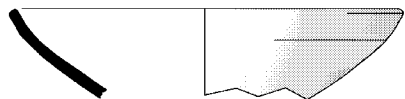
**2403**

Type: campanienne A, forme: coupe CAMP-A 27Bb (bord)
Saint-Sauveur, fouille 1987, zone 5, secteur 8, Us 5123
Comblement d'une fosse avec des matériaux de construction
Relations stratigraphiques: sur: 5126; sous: 5047
Datation stratigraphique: -50/-25 [phase 5E1]
Contexte céramique
- *autres vernis noirs*: autre cf. Morel2632 (1b)
- *campanienne A*: assiette 36 (2b), coupe 27Bb (1b), coupe 33b (2b)
- *cér. non tournée*: coupe C1 (1b), couvercle V2 (2b), jatte J1c (1b), urne à une anse U7e (1b), urne U5 (2b), urne U7 (2b, 1f)
- *claire récente*: cruche 2 (1b)
- *côte catalane*: gobelet Gb0 (1b)
Référence de stockage: portoir n°839

**2404**

Type: campanienne A, forme: coupe CAMP-A 27Bb (bord)
Saint-Sauveur, fouille 1988, zone 5, secteur 8, Us 5148
Vidange devant le four
Relations stratigraphiques: sur: 5149, 5150, 5153, 5155, 5197; sous: 5092
Datation stratigraphique: -50/-25 [phase 5E1]
Contexte céramique
- *amphore italique*: bord Dr1A-bd1 (1b), bord Dr1A-bd3 (1b), bord Dr1BC-bd1 (1b), bord Dr1BC-bd2 (2b)
- *campanienne A*: assiette 5/7 (1b), assiette 6 (1b), assiette 36 (2b, 3t), bol 27a-b (3b), bol 27c (1b), bol 31b (7b), coupe 27Bb (5b), coupe 33b (4b), coupe

2974 (1b), coupelle 113 (1b)
 - *campanienne B* : assiette 5 (1f), assiette 6 (1t), urne 11 (1b)
 - *cér. non tournée* : coupe C2 (3b), couvercle V2a (5b), couvercle V2b (2b), jatte J2 (1b), jatte J2b (2b, 1a), urne à deux anses U5f (1a), urne U5 (3b), urne U7 (2b)
 - *claire récente engobée* : urne à deux anses 12a (1b, 1a)
 - *claire récente* : cruche 1a (2b), cruche 2b (2b), urne à deux anses 12b (2b)
 - *commune italique* : couvercle 7a (2b), couvercle 7d (1b), patina 6g (1c)
 - *côte catalane* : gobelet Gb0 (1f, 1a)
 - *mortier italique* : mortier 8d (2b)
 - *rouge pompéien* : plat 1-3 (1b).
 Référence de stockage: portoir n°412



2405

Type: campanienne A, forme: coupe CAMP-A 27Bb (bord)
 Saint-Sauveur, fouille 1987, zone 5, secteur 5, Us 5119
 Remblai limoneux épais
 Relations stratigraphiques: sur: 5158, 5166; sous: 5075
 Datation stratigraphique: -25/-1 [phase 5D]
 Contexte céramique
 - *amph. magno-grecque* : amphore 8 (1b)
 - *amphore de Bétique* : amphore Dr7-11 (1t), amphore Dr20A (1f, 1a, 5t)
 - *amphore italique* : bord Dr1A-bd1 (2b), bord Dr1BC-bd1 (6b)
 - *campanienne A* : assiette 6 (1b), assiette 36 (10b), bol 27c (1b), coupe 27Bb (5b), coupe 33b (4b), coupe 2943 (1b), coupelle 113 (1b)
 - *campanienne B* : assiette 5 (1f)
 - *cér. non tournée* : couvercle V2 (3b), couvercle V2a (1c), jatte J2b (1b), urne U5 (6b), urne U7 (5b)
 - *claire récente* : cruche 2 (1b)
 - *commune ibérique* : jatte J10 (1t)
 - *côte catalane* : gobelet Gb0 (2b, 1f, 2a)
 - *fumigée* : jatte B5 (1b), urne A1a (1b)
 - *ibérique peinte* : kalathos 2721 (1b)
 - *mortier calcaire* : mortier 21 (1b)
 - *mortier italique* : mortier 8f (2b)
 - *sigillée italique* : bol à anses 38.3 (1d).
 Référence de stockage: portoirs n°837-838

Bol CAMP-A 27c

- Typologie

Il s'agit d'une variante du bol 27 présentant les mêmes dimensions que le bol 27a-b (Ø entre 12 et 16 cm) et un profil proche de la coupe 27Bb, à vasque tendue et inflexion plus ou moins anguleuse sous le bord (n°2406 à 2424). La majorité des exemplaires antérieurs aux environs de 80 sont décorés d'une rosette (n°2412, 2414...), les exemplaires postérieurs étant inornés (n°2418).

- Chronologie et diffusion

Moins fréquent que le type 27a-b, le bol CAMP-A 27c a aussi une répartition chronologique différente : son apparition se

place à Lattes vers 225, indication concordantes avec celles apportées par l'épave du Grand-Congloué I (Benoit 1961 : 1889 ex.), Teste-Nègre (Gantès 1978, p.99 : 42 ex.) et le dépôt A de Cosa (vers 273-180), tandis que la forme n'est clairement attestée dans le dépotoir J1 de Nages qu'à partir de 200 (Py 1978a, p.67). Sa fréquence est cependant minimale à Lattes jusque vers 175 (fig.74,a et b).

C'est à ce moment, quand apparaît la coupe CAMP-A 27Bb (avec laquelle le bol 27c et sans doute la coupelle 25 forment un «service» : Bats 1988, p.117), que le type connaît un certain développement, atteignant 4 à 5% du répertoire de la campanienne A (et 1,8 à 2,5% des vases de vaisselle) au IIe s. et dans la première moitié du Ier s., avant de subir un net tassement dans la deuxième moitié de ce siècle. S'il est faux de dire, sur la base de tels chiffres, que la forme 27c remplace la forme 27a-b au cours du temps, le rapport entre les deux formes, très défavorable à la seconde au IIe s., tend à s'égaliser au Ier s.

On observe que le bol CAMP-A 27c est beaucoup moins fréquent à Lattes qu'à Nages, où il constitue 22 à 34% des formes de campanienne A entre 175 et 125 (Py 1978a), 12% entre 125 et 75 (Dedet 1979, p.122) et encore 14% entre 75 et 25 (*ibid.*, p.120). Il est difficile de savoir ce qu'il en est en Provence, où cette variante de bol à profil anguleux a en général été regroupée avec d'autres formes (27a-b ou 27B).

- Statistiques et références

• Lattes, fouilles 1984-1999, nombre d'occurrences de la forme CAMP-A 27c : 205 dont 156 éléments datés. Répartition

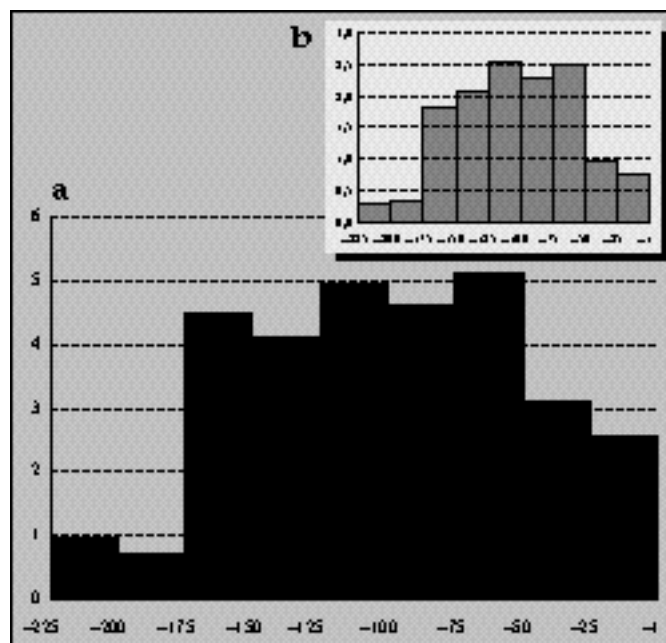


Fig. 74 : Lattes, % d'éléments de bol CAMP-A 27c dans la campanienne A (a) et fréquence calibrée (b).

chronologique : 225-200 : 5 ; 200-175 : 4 ; 175-150 : 18 ; 150-125 : 19 ; 125-100 : 61 ; 100-75 : 20 ; 75-50 : 12 ; 50-25 : 12 ; 25-1 : 5.

• Associations significatives

225-200 : CAMP-A 23, 27a-b, 42Bc

200-175 : CAMP-A 27a-b (3 fois), 28ab, 33b (2 fois), 36, 42Bc (2 fois)

175-150 : CAMP-A 23 (3 fois), 27a-b (8 fois), 27Ba (3 fois), 27Bb (3 fois), 28ab (5 fois), 31b (2 fois), 33b (7 fois), 34a, 34b, 36 (3 fois), 42Bc (3 fois), 48A, 1311

150-125 : CAMP-A 5/7 (2 fois), 6 (3 fois), 23, 25, 27a-b (10 fois), 27Ba (3 fois), 27Bb (7 fois), 28ab (6 fois), 31a, 31b (9 fois), 33b (11 fois), 34a, 34b, 36 (11 fois), 42Bc (2 fois), 55 ; CAMP-B 1, 7

125-100 : CAMP-A 6 (4 fois), 25, 27a-b (14 fois), 27Ba (8 fois), 27Bb (13 fois), 28ab (6 fois), 31b (14 fois), 33b (15 fois), 34a (2 fois), 34b (4 fois), 36 (14 fois), 42/49, 42Bc (2 fois), 49B, 55 (4 fois), 68, 113 (4 fois) ; CAMP-B 1/8, 2, 127

100-75 : CAMP-A 5 (2 fois), 5/7 (2 fois), 6 (2 fois), 27a-b (6 fois), 27Ba (2 fois), 27Bb (7 fois), 28ab (2 fois), 31b (8 fois), 33b (7 fois), 36 (7 fois), 42/49, 49A, 55, 113 (2 fois), 2974 (2 fois) ; CAMP-B 1/8, 2, 3, 5 (3 fois), 6, 127 (3 fois)

75-50 : CAMP-A 5/7, 6, 27a-b (2 fois), 27Ba, 27Bb (2 fois), 31b (4 fois), 33b (5 fois), 36 (4 fois), 113, 2974 ; CAMP-B 1, 4, 5 (2 fois)

50-25 : CAMP-A 5 (2 fois), 5/7 (4 fois), 6 (5 fois), 27a-b (7 fois), 27Bb (7 fois), 31b (7 fois), 33b (8 fois), 36 (8 fois), 113 (4 fois), 2632, 2943, 2974 (3 fois) ; CAMP-B 1, 3, 5 (2 fois), 6, 8b, 11, 127

• Attestations régionales

1-2 : Teste-Nègre, 225-175 (Gantès 1977, fig.7, n°1,4).

3 : La Cloche, 225-100 (Arcelin 1980, p.123, fig.4, n°27).

4 : Grand Congloué I, 205-200 (Benoît 1961, p.88, fig.9, n°5).

5-8 : Nages, 200-175 (Py 1978a, p.57, fig.11, n°265,270,272,274).

9 : Marseille, 200-175 (Bertucchi 1989, p.57, fig.10, n°43).

10-11 : Ampurias, 200-150 (Sanmarti 1983, p.138, fig.31, n°8,10).

12-13 : Espeyran, 200-150 (Barruol 1978, p.62, fig.32, n°20,25).

14 : Turó de can Olivé, 200-150 (Barberá 1960, p.187, fig.2, n°15).

15 : Saint-Blaise, 200-125 (Cayot 1984, p.59, fig.5, n°32).

16 : Ampurias, 200-100 (Sanmarti 1978b, p.335, pl.19, n°260).

17 : Ampurias, 200-100 (Sanmarti 1978b, p.351, pl.33, n°443=Almagro 1953 p.285).

18 : Ampurias, 200-100 (Sanmarti 1978b, p.354, pl.36, n°456=Almagro 1953 p.350).

19 : Nîmes, 200-100 (Py 1981, p.85, fig.41, n°5).

20 : Le Pègue, 200-100 (Lagrand 1973, p.146, pl.27, n°1).

21-22 : Aléria, 200-100 (Jehasse 1973, fig.122, n°226,1015).

23 : Baou de Saint-Marcel, 200-100 (Guichard 1988, p.74, fig.2, n°20).

24 : Baou de Saint-Marcel, 200-100 (Gantès 1980, p.75, fig.10, n°4).

25-36 : Ambrussum, 200-100 (Fiches 1976, p.76, fig.59, n°1-10,14,17).

37 : Ambrussum, 200-100 (Fiches 1976, p.84, fig.65, n°23).

38-41 : Nages, 175-175 (Py 1978a, p.55, fig.9, n°197,198,200,209).

42-49 : Nages, 175-150 (Py 1978a, p.51, fig.6, n°125-130,132,133).

50-51 : Nages, 175-150 (Py 1978a, p.53, fig.7, n°174,177).

52-53 : Ensérune, 175-125 (Gallet de Santerre 1980, p.175, fig.11, n°84,87).

54 : Les Colombes, 175-125 (Dedet 1974, p.84, fig.20, n°20).

55 : Nages, 175-100 (Py 1978b, p.220, fig.104, n°155).

56 : Nages, 175-100 (Py 1967, p.150, fig.3, n°11).

57-62 : Nages, 150-150 (Py 1978a, p.48, fig.4, n°64-66,68-70).

63 : Nages, 150-125 (Py 1980, p.214, fig.3, n°3).

64-69 : Nages, 150-125 (Py 1978a, p.46, fig.2, n°2-6,8).

70-75 : Nages, 150-125 (Py 1978a, p.47, fig.3, n°42,44,45,47,58,59).

76 : Ampurias, 150-100 (Sanmarti 1978b, p.323, pl.7, n°91).

77 : Ampurias, 150-100 (Sanmarti 1978b, p.326, pl.10, n°135).

78 : Espeyran, 150-100 (Barruol 1978, p.59, fig.30, n°21).

79 : Montlaurès, 150-50 (Solier 1973, p.105, fig.19, n°5).

80 : Saint-Pierre les Martigues, 150-50 (Lagrand 1979, p.97, fig.12, n°1).

81 : Castelvich, 150-50 (Dedet 1978a, p.84, fig.4, n°12).

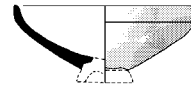
82 : La Redoute, 150-50 (Dedet 1978, p.37, fig.21, n°4).

83 : Le Sizen, 100-1 (Dedet 1978, p.118, fig.71, n°9).

84 : Nîmes, 75-25 (Py 1981, p.135, fig.57, n°4).

85 : Nages, 75-25 (Py 1978b, p.232, fig.110, n°194).

– Catalogue



2406

Type: campanienne A, forme: bol CAMP-A 27c (bord)
Saint-Sauveur, fouille 1984, zone 1, secteur 1, Us 1031

Recharge de sol en adobes désagrégées

Relations stratigraphiques: sous: 1030

Datation stratigraphique: -225/-200 [phase 1C1a]

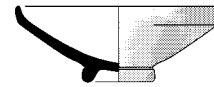
Contexte céramique

- *campanienne A* : bol 27c (1b)

- *cér. non tournée* : coupe C2 (2b), urne U5 (1b)

- *mortier massaliète* : mortier 633a (1b)

Référence de stockage: portoir n°354



2407

Type: campanienne A, forme: bol CAMP-A 27c (profil complet)

Saint-Sauveur, fouille 1996, zone 129, secteur 2, Us 129016

Remblai supérieur

Relations stratigraphiques: équivalence: 129001, 129002; sur: 129017; sous: 129003

Datation stratigraphique: -200/-175

Contexte céramique

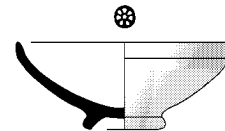
- *campanienne A* : bol 27a-b (3b), bol 27c (1c), coupe 33b (1b), kylix 42Bc (2b)

- *cér. non tournée* : couvercle V2a (1b), urne U5 (1b)

- *claire ancienne* : cruche 530/560 (1b)

- *cér. de Rosas* : kylix 42C (1f).

Référence de stockage: portoir n°2079




2408

Type: campanienne A, forme: bol CAMP-A 27c (profil complet)

Fouille GAP, sondage 26, secteur 17C2, puits 84/4, inv. 984.148.1

Datation proposée: -200/-150

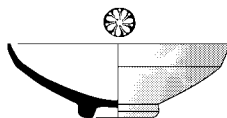


2409

Type: campanienne A, forme: bol CAMP-A 27c (profil complet)

Fouille GAP, sondage 26, secteur 17C2, puits 84/4

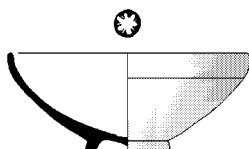
Datation proposée: -200/-150

**2410**

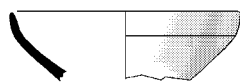
Type: campanienne A, forme: bol CAMP-A 27c (profil complet)
 Saint-Sauveur, fouille 1999, zone 34, secteur 16, Us 34159
 Surface d'occupation
 Relations stratigraphiques: égalité: 34157; sur: 34161; sous: 34160
 Datation stratigraphique: -175/-150
 Contexte céramique
 - *amphore gréco-italique* : bord bd4 (1b)
 - *campanienne A* : assiette 36 (1b), bol 27a-b (7b), bol 27c (1c), coupe 33b (2b),
 kylix 42Bc (1a), plat à poisson 23 (1b)
 - *cér. non tournée* : urne U5 (1b)
 Référence de stockage: portoir n°2509

**2411**

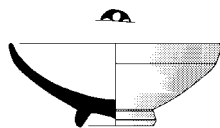
Type: campanienne A, forme: bol CAMP-A 27c (profil complet)
 Saint-Sauveur, fouille 1990, zone 115, secteur 1, Us 115003
 Sédimentation de rue
 Datation stratigraphique: -175/-150
 Contexte céramique
 - *campanienne A* : bol 27c (1c)
 - *claire peinte* : coupe 233 (1b)
 Référence de stockage: portoir n°1088

**2412**

Type: campanienne A, forme: bol CAMP-A 27c (profil complet)
 Saint-Sauveur, fouille 1989, zone 9, secteur 5, Us 9003
 Datation stratigraphique: -175/-125 [phase 9C]
 Contexte céramique : voir n° 2779

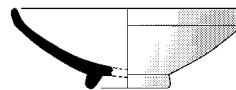
**2413**

Type: campanienne A, forme: bol CAMP-A 27c (bord)
 Saint-Sauveur, fouille 1987, zone 3, secteur 12, Us 3276
 Datation stratigraphique: -150/-125 [phase 3D1]
 Contexte céramique : voir n° 214

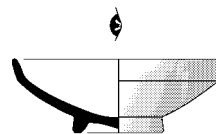
**2414**

Type: campanienne A, forme: bol CAMP-A 27c (profil complet)
 Saint-Sauveur, fouille 1988, zone 4, secteur 9, Us 4360

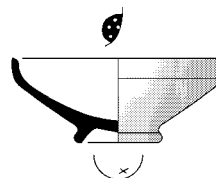
Datation stratigraphique: -150/-125 [phase 4nG]
 Contexte céramique : voir n° 2390

**2415**

Type: campanienne A, forme: bol CAMP-A 27c (profil complet)
 Saint-Sauveur, fouille 1999, zone 35, secteur 8, Us 35452
 Contexte hétérogène
 Datation proposée: -150/-125
 Référence de stockage: portoir n°2510

**2416**

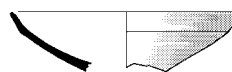
Type: campanienne A, forme: bol CAMP-A 27c (profil complet)
 Saint-Sauveur, fouille 1988, zone 5, secteur 5, Us 5179
 Contexte hétérogène
 Datation proposée: -150/-100

**2417**

Type: campanienne A, forme: bol CAMP-A 27c (profil complet, rosette), graffiti: croix
 Fouille GAP, sondage 19, niveau 1B
 Datation proposée: -150/-100

**2418**

Type: campanienne A, forme: bol CAMP-A 27c (profil complet)
 Saint-Sauveur, fouille 1987, zone 3, secteur 12, Us 3273
 Datation stratigraphique: -125/-75 [phase 3C2]
 Contexte céramique : voir n° 475

**2419**

Type: campanienne A, forme: bol CAMP-A 27c (bord)
 Saint-Sauveur, fouille 1987, zone 3, secteur 12, Us 3274
 Matériaux issus de la dégradation de l'architecture
 Relations stratigraphiques: sous: 3273

Datation stratigraphique: -125/-75 [phase 3C2]

Contexte céramique

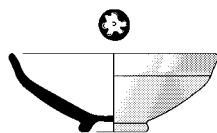
- *amphore italique* : bord Dr1A-bd1 (1b)

- *campanienne A* : bol 27a-b (4b), bol 27c (1b), coupe 33b (2b), plat 55 (1b)

- *celtique* : urne balustre 3b (2t)

- *cér. non tournée* : coupe C2 (1b), urne U5 (1b)

Référence de stockage: portoir n°780

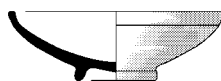


2420

Type: campanienne A, forme: bol CAMP-A 27c (profil complet)

Fouille GAP, niveau 1B

Datation proposée: -125/-75

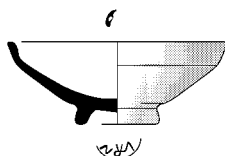


2421

Type: campanienne A, forme: bol CAMP-A 27c (profil complet)

Fouille GAP, niveau 1B

Datation proposée: -125/-75




2422

Type: campanienne A, forme: bol CAMP-A 27c (profil complet, rosette, graffito)

Fouille GAP, sans provenance

Datation proposée: -125/-75



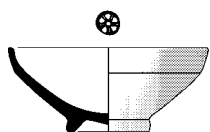
2423

Type: campanienne A, forme: bol CAMP-A 27c (bord)

Saint-Sauveur, fouille 1988, zone 5, secteur 8, Us 5188

Datation stratigraphique: -50/-25 [phase 5E1]

Contexte céramique : voir n° 2489



2424

Type: campanienne A, forme: bol CAMP-A 27c (profil complet, rosette: voir n°2755)

Saint-Sauveur, fouille 1990, Us 10003

Contexte hétérogène

Datation proposée: -175/-125

Coupelle carénée CAMP-A 28ab

– Typologie

La coupelle carénée CAMP-A 28ab représente sans doute une évolution de la forme attique AT-VN 777-808, qui continue à être produite en Grèce au IIIe s. et plus tard encore (cf. par ex. Thompson 1934, dépôts A et E). Il s'agit –selon la taille– d'une coupe ou d'une coupelle dont la vasque présente une carène basse plus ou moins accentuée, au-dessus de laquelle le flanc est rectiligne ou concave ; le bord déversé possède une lèvre élargie dont le profil peut être arrondi, biseauté ou encore triangulaire ; la vasque est plus ou moins évasée, parfois très évasée sur les petits exemplaires (par ex. n°2449, 2459) (1) ; le fond est annulaire, bas et en général étroit (n°2425 à 2463). Une part importante des vases, mais pas tous (cf. n°2444, 2447, 2449, 2452, 2459) (2), sont décorés soit de palmettes (n°49, 2448, 2450) (3) éventuellement entourées de guillochis (n°2438, 2455), soit (plus tardivement ?) d'une rosette (n°2451, 2454, 2463...).

Une évolution morphologique est sensible : l'exemplaire le plus ancien (n°2425) est très bas et rappelle encore le modèle attique. Les pièces antérieures à 225 (n°2426 à 2429) sont caractérisées par la finesse de leur paroi et par leur grande qualité technique (pâte fine, vernis très résistant et très brillant) (4), ainsi que semble-t-il par des diamètres assez grands (14-19 cm). A la fin du IIIe et au début du IIe s., les parois s'épaississent et l'on remarque couramment des bords triangulaires, souvent facettés. Le profil de la lèvre a tendance ensuite à s'adoucir, le bourrelet s'effaçant presque sur les exemplaires les plus récents (5). Notons qu'à Lattes les grands formats (Ø autour de 18-20 cm), bien attestés ailleurs (6), semblent peu abondants au IIe s.

– Chronologie et diffusion

Cette forme est, avec le plat à poisson CAMP-A 23, le bol CAMP-A 27a-b et la kylix CAMP-A 42Bc, l'une des plus anciennement importées à Lattes, puisqu'elle est présente dans certaines couches situées stratigraphiquement vers ou juste avant le milieu du IIIe s. (7). Elle est d'entrée assez abondante, puisqu'elle fait son meilleur score (plus de 7% des formes de campanienne A, mais seulement 0,7% de la vaisselle) entre 250 et 225 (fig.75,a et b). Puis la fréquence est stable pendant un siècle (entre 225 et 125), entre 3 et 4% du répertoire de la A et entre 1,2 et 1,8% du vaisselier. Les taux diminuent rapidement à partir du milieu du IIe s. (8), avec une chute remarquable au début du Ier s., les exemplaires postérieurs à 75 pouvant être considérés comme résiduels. Ces données permettent d'envisager un arrêt de l'importation et probablement de la fabrication de cette forme peu après 100.

Les observations faites à Lattes s'accordent assez bien avec les connaissances antérieures : ainsi E. Sanmarti date à Ampu-

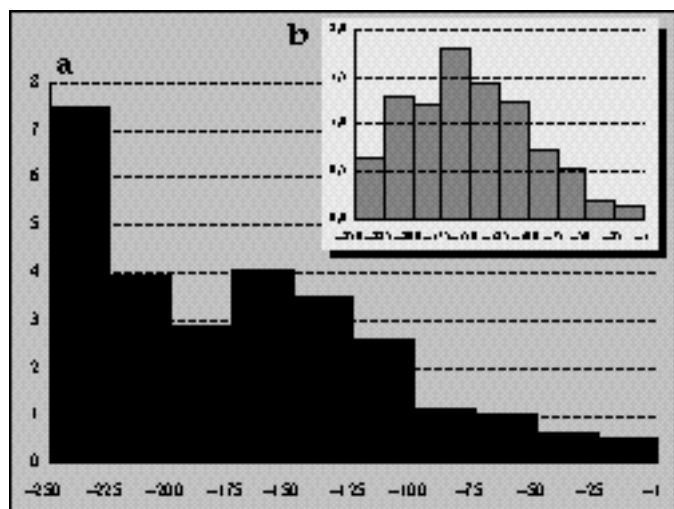


Fig. 75 : Lattes, % d'éléments de coupelle CAMP-A 28ab dans la campanienne A (a) et fréquence calibrée (b).

rias plusieurs vases présentant cette forme des environs du milieu du IIIe s. (Sanmarti 1978b, n°40, 208, 222, 223) ou de la deuxième moitié du siècle (ibid., n°151, 152...) ; une coupe de même époque est connue à Marseille (Gantès 1990, p.72) ; J.-P. Morel signale à Ullastret deux coupelles CAMP-A 28 archaïques à palmettes en creux pouvant remonter au plein IIIe s. (Morel 1978, p.157 ; Morel 1986, p.339) ; la forme est présente à la fin du IIIe s. aussi bien à Teste-Nègre (11 ex. : Gantès 1978, fig.2) qu'au Grand-Congloué (910 ex. : Benoit 1961), à Pech-Maho en plusieurs exemplaires, à Agde (Nickels 1995, fig.26, n°10-11), et à Nages dès la couche 9c du dépotoir J1 (6 ex. : Py 1978a, fig.13) (9). Elle est ensuite partout bien représentée au IIe s. (fig.64 : entre 4 et 14% des formes de A) et encore sporadiquement attestée vers 120-80 dans les dépotoirs du secteur K de Nages (3 ex. : Dedet 1979, p.122). Les spécimens postérieurs au premier quart du Ier s. sont assez rares. L'exemplaire recueilli à l'Ermitage, site apparemment inoccupé entre le Ve s. et le milieu du Ier s. av. n. è., serait l'un des plus récents connus (10), tandis qu'on note l'absence de la forme à Vié-Cioutat et à Rognac par exemple au milieu du Ier s.

- Statistiques et références

- Lattes, fouilles 1984-1999, nombre d'occurrences de la forme CAMP-A 28ab : 145 dont 121 éléments datés. Répartition chronologique : 275-250 : 2 ; 250-225 : 7 ; 225-200 : 23 ; 200-175 : 16 ; 175-150 : 17 ; 150-125 : 21 ; 125-100 : 24 ; 100-75 : 6 ; 75-50 : 2 ; 50-25 : 2 ; 25-1 : 1.

• Associations significatives

250-225 : CAMP-A 23, 27a-b (2 fois), 42Bc ; PET-EST 2783 (4 fois), 4151 (2 fois) ; ROSES 23, 26, 27 (2 fois), 42B (2 fois)

225-200 : CAMP-A 23 (7 fois), 27a-b (16 fois), 33b (3 fois), 34a, 36, 42Bc (11 fois), 49B (2 fois), 68 ; ROSES 23 (2 fois), 24-25 (2 fois), 25B, 26, 27 (5 fois), 40 (2

fois)

200-175 : CAMP-A 5, 23 (3 fois), 25, 27a-b (7 fois), 27Ba, 27c, 33b (3 fois), 34a (2 fois), 36 (3 fois), 42Bc (6 fois), 49B, 1311

175-150 : CAMP-A 23 (2 fois), 27a-b (10 fois), 27Ba (3 fois), 27Bb (7 fois), 27c (5 fois), 31b (5 fois), 33b (7 fois), 34a, 36 (7 fois), 42Bc (5 fois), 68, 1311

150-125 : CAMP-A 5, 6 (2 fois), 23, 25, 27a-b (15 fois), 27Ba (5 fois), 27Bb (9 fois), 27c (6 fois), 31a, 31b (7 fois), 33b (12 fois), 34a, 36 (13 fois), 42Bc (3 fois), 45 ; CAMP-B 5

125-100 : CAMP-A 6 (2 fois), 25, 27a-b (9 fois), 27Ba (5 fois), 27Bb (7 fois), 27c (6 fois), 31b (9 fois), 33b (7 fois), 34a, 34b (2 fois), 36 (8 fois), 42/49 (2 fois), 42Bc, 49B (2 fois), 55 (2 fois), 68, 113 (2 fois), 1311, 2632 ; CAMP-B 1, 2

100-75 : CAMP-A 5 (2 fois), 5/7 (2 fois), 6 (4 fois), 27a-b (3 fois), 27Ba, 27Bb (3 fois), 27c (2 fois), 31b (4 fois), 33b (5 fois), 36 (5 fois), 113 (2 fois), 2974 ; CAMP-B 1 (2 fois), 3, 5, 6, 127 (2 fois)

75-50 : CAMP-A 6, 31b (2 fois), 33b (2 fois), 36 (2 fois)

50-25 : CAMP-A 27a-b, 27Bb, 36 ; CAMP-B 127

• Attestations régionales

1 : Marseille, 275-225 (Gantès 1990, p.72).

2 : Ampurias, 275-225 (Almagro 1953, p.167, fig.135, n°1).

3 : Ampurias, 250-250 (Sanmarti 1978b, p.320, pl.4, n°40).

4-6 : Ampurias, 250-250 (Sanmarti 1978b, p.333, pl.17, n°208,222,223).

7-8 : Ampurias, 250-200 (Sanmarti 1978b, p.328, pl.12, n°151-152).

9 : Ampurias, 250-200 (Sanmarti 1978b, p.335, pl.19, n°263).

10 : Agde, 250-200 (Nickels 1995, p.85, fig.20, n°5).

11-12 : Ensérune, 250-175 (Mouret 1928, pl.22, n°50,58).

13-23 : Olbia, 250-100 (Bats 1988, p.287, pl.15, n°470-480).

24 : Ampurias, 225-200 (Sanmarti 1978b, p.325, pl.9, n°112).

25 : Le Marduel, 225-200 (Py 1982, p.19, fig.19, n°2).

26-30 : Nages, 225-200 (Py 1978a, p.60, fig.13, n°329-333).

31 : Ullastret, 225-200 (Oliva 1956, p.280, fig.6, n°1).

32-33 : Montlaurès, 225-175 (Solier 1973, p.100, fig.15, n°1-2).

34-35 : Nages, 225-175 (Py 1978b, p.216, fig.102, n°141,143).

36-37 : Agde, 225-175 (Nickels 1995, p.93, fig.26, n°10,11).

38 : Turó del Vent, 225-175 (López 1982, p.89, pl.43, n°16).

39 : Mas Boscà, 225-175 (Junyent 1972, p.55, fig.28, n°1).

40 : Teste-Nègre, 225-175 (Gantès 1978, p.101, fig.2, n°5).

41-42 : Teste-Nègre, 225-175 (Gantès 1977, fig.8, n°2,4).

43-45 : Teste-Nègre, 225-175 (Gantès 1977, fig.9, n°1-3).

46 : Turó de can Olivé, 225-175 (Barberá 1960, p.205, fig.10, n°5).

47-49 : Olbia, 225-150 (Bats 1995, p.382, fig.17, n°8-10).

50 : Turó de can Olivé, 225-150 (Barberá 1960, p.207, fig.11, n°3).

51-53 : Ruscino, 225-100 (Solier 1980, p.221, fig.2, n°38-40).

54 : Ensérune, 225-100 (Lamboglia 1952, p.177).

55-57 : La Cloche, 225-100 (Arcelin 1980, p.123, fig.4, n°19-21).

58-62 : Grand Congloué I, 205-200 (Benoit 1961, p.91, fig.11a, n°1-5).

63 : Grand Congloué I, 205-200 (Benoit 1961, p.91, fig.11b, n°2).

64 : Ampurias, 200-175 (Sanmarti 1978b, p.352, pl.34, n°459=Almagro 1953 p.352).

65-68 : Nages, 200-175 (Py 1978a, p.57, fig.11, n°285-288).

69 : Nages, 200-175 (Py 1978a, p.59, fig.12, n°305).

70-71 : Marseille, 200-175 (Bertucchi 1989, p.57, fig.10, n°44-45).

72 : Arles, 200-175 (Arcelin 1990, p.201, fig.16).

73 : Sagonte, 200-175 (Aranegui 1995, p.252, fig.4, n°1822).

74-76 : Sagonte, 200-175 (Aranegui 1995, p.253, fig.5, n°2321,2328,2354).

77-78 : Ampurias, 200-175 (Aquilué 1984, p.437, fig.146, n°10,11).

79 : Ampurias, 200-175 (Aquilué 1984, p.445, fig.150, n°1).

80 : Ampurias, 200-175 (Aquilué 1984, p.459, fig.157, n°6).

81 : Ampurias, 200-175 (Aquilué 1984, p.461, fig.158, n°7).

82 : Ampurias, 200-150 (Sanmarti 1986, p.85, fig.5, n°6).

83 : Ampurias, 200-150 (Sanmarti 1986, p.91, fig.13, n°1).

84 : Ampurias, 200-150 (Sanmarti 1983, p.136, fig.29, n°7).

85 : Ampurias, 200-150 (Sanmarti 1978b, p.322, pl.6, n°74).

86-87 : Ampurias, 200-150 (Sanmarti 1978b, p.336, pl.20, n°266-267).

88 : Ampurias, 200-150 (Sanmarti 1975, p.103, fig.3).

89 : Ambrussum, 200-150 (Fiches 1979, p.44, fig.20, n°4).

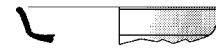
90 : Marseille, 200-150 (Bertucchi 1989, p.62, fig.12, n°70).

- 91 : Saint-Blaise, 200-125 (Cayot 1984, p.63, fig.13).
 92 : Ampurias, 200-100 (Sanmarti 1978b, p.321, pl.5, n°56).
 93 : Ampurias, 200-100 (Sanmarti 1978b, p.322, pl.6, n°72).
 94 : Villevieille, 200-100 (Py 1975, p.78, fig.17, n°5).
 95-96 : Vintimille, 200-100 (Lamboglia 1950, p.79, fig.34, n°9,10).
 97 : Saint-Pierre les Martigues, 200-100 (Lagrand 1979, p.97, fig.12, n°21).
 98 : Le Pègue, 200-100 (Lagrand 1973, p.146, pl.27, n°8).
 99-103 : Baou de Saint-Marcel, 200-100 (Guichard 1988, p.74, fig.2, n°25-29).
 104-105 : Baou de Saint-Marcel, 200-100 (Guichard 1988, p.75, fig.3, n°30,31).
 106 : Baou de Saint-Marcel, 200-100 (Gantès 1980, p.75, fig.10, n°6).
 107 : Ambrussum, 200-100 (Fiches 1976, p.77, fig.60, n°17).
 108-109 : Ambrussum, 200-100 (Fiches 1976, p.84, fig.65, n°10,17).
 110 : L'Île de Martigues, 200-100 (Chausserie-Laprée 1988, p.89, fig.22, n°d).
 111 : Glanum, 200-100 (Arcelin 1991, p.211, fig.7, n°11).
 112 : La Courtine, 200-100 (Arcelin 1988, p.52, fig.19, n°227).
 113-118 : Nages, 175-175 (Py 1978a, p.55, fig.9, n°217-222).
 119 : Sernhac, 175-150 (Py 1983, p.371, fig.4, n°4).
 120-121 : Nages, 175-150 (Py 1978a, p.51, fig.6, n°156,157).
 122 : Ampurias, 175-125 (Sanmarti 1986a, p.295, fig.2, n°4).
 123 : Ampurias, 175-125 (Sanmarti 1978b, p.368, pl.46, n°645).
 124-128 : Ensérune, 175-125 (Gallet de Santerre 1980, p.175, fig.11, n°99,100,102,103,104).
 129 : Espeyran, 175-125 (Barruol 1978, p.75, fig.41, n°14).
 130 : Gruissan, 175-100 (Solier 1981, p.64, fig.22, n°5).
 131 : Nages, 175-100 (Py 1978b, p.220, fig.104, n°156).
 132-133 : Nages, 150-150 (Py 1978a, p.48, fig.4, n°86,87).
 134-135 : Nages, 150-150 (Py 1978a, p.50, fig.5, n°109-110).
 136 : Ampurias, 150-125 (Sanmarti 1982, p.77, fig.3, n°4).
 137-138 : Nages, 150-125 (Py 1980, p.214, fig.3, n°5-6).
 139-140 : Ampurias, 150-100 (Sanmarti 1978b, p.336, pl.20, n°264-265).
 141 : Bram, 150-100 (Passelac 1970, p.87, fig.9, n°3).
 142 : Baou de Saint-Marcel, 150-100 (Guichard 1993, p.250, fig.17, n°259).
 143 : Castelvielh, 150-100 (Dedet 1978a, p.85, fig.5, n°3).
 144 : Mont-Garou, 150-100 (Arcelin 1982a, p.102, fig.31, n°330).
 145-146 : Le Marduel, 125-100 (Py 1986, p.34, fig.28, n°4,6).
 147 : Narbonne, 125-75 (Sanchez 1996, p.25, fig.5, n°10).
 148 : Narbonne, 125-75 (Sanchez 1996, p.27, fig.7, n°6).
 149 : Lastours, 125-75 (Rancoule 1979a, p.35, fig.4, n°9).
 150 : Isona, 100-80 (Payà 1994, p.163, fig.20, n°2).
 151 : Ampurias, 100-75 (Sanmarti 1983, p.140, fig.33, n°4).
 152 : Les Baux, 75-25 ? (Arcelin 1981, p.110, fig.29, n°186).
 153 : L'Ermitage, 60-25 ? (Dedet 1981, p.17, fig.9, n°7).

– Notes

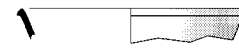
- (1) Des coupelles à paroi très évasée sont par exemple attestées en campanienne A à Délos : cf. Morel 1986b, fig.5, n°18.
 (2) Contrairement à l'affirmation de Bats 1988, p.119.
 (3) Parmi les exemplaires archaïques figurent des vases ornés de trois palmettes radiales au lieu de quatre.
 (4) Ces mêmes caractères avaient été relevés sur un exemplaire archaïque de Nages : Py 1978a, p.59, note 21 et p.60, fig.13, n°330.
 (5) Cette évolution récente a été remarquée également par Cayot 1984 p.63 sur les exemplaires de Saint-Blaise.
 (6) Au Grand-Congloué (Benoît 1981), à Luni (Frova 1977, p.93), à Ensérune (Gallet de Santerre 1980, n°104...
 (7) Us 4721 et 4729. Sur le contexte (phase 4sE2), voir Py 1994a, p.240-247.
 (8) Même diminution après 150 dans le dépotoir J1 de Nages : Py 1978a, p.67.
 (9) Comparer encore avec Mata 1991, fig.13, n°13, dans un contexte où se trouvent plusieurs formes de campanienne A ancienne (formes 42bc, 49, etc.). De même Junyent 1974, p.391, fig.4, n°10-12 ; Principal 1998, p.124 et fig.31 et 32, avec notamment plusieurs exemplaires archaïques à trois palmettes (cf. Morel 1986, p.338), dont un à trois palmettes en creux rappelant ceux d'Ullastret.
 (10) Dedet 1981, p.17 ; mais le fragment est très petit et d'identification difficile : il pourrait s'agir d'une lèvre de forme 6 mal orientée. Les deux exemplaires des Baux sont considérés par Arcelin 1981, p.109-111 comme résiduels sur un site déjà occupé au IIe s.

– Catalogue



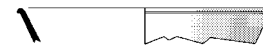
2425

Type: campanienne A, forme: coupelle CAMP-A 28ab (bord)
 Saint-Sauveur, fouille 1991, zone 4, secteur 7A, Us 4721
 Mince remblai, argile et sable
 Relations stratigraphiques: équivalence: 4723/4729; sur: 4735; sous: 4713
 Datation stratigraphique: -275/-250 [phase 4sE2]
 Contexte céramique
 - *campanienne A* : coupelle 28ab (1b)
 - *cér. non tournée* : couvercle en Y V3 (1b), jatte J1c (1b), urne U5 (1b)
 - *claire peinte* : coupe à une anse 410 (1b), coupe 450 (2b), olpé 522 (1b)
 - *grise peinte* : coupe à anses 2 (1b).
 Référence de stockage: portoir n°1258



2426

Type: campanienne A, forme: coupelle CAMP-A 28ab (bord)
 Saint-Sauveur, fouille 1986, zone 1, secteur 1, Us 1318
 Datation stratigraphique: -250/-225 [phase 1C2]
 Contexte céramique : voir n° 949



2427

Type: campanienne A, forme: coupelle CAMP-A 28ab (bord)
 Saint-Sauveur, fouille 1984, zone 3, secteur 3, Us 3021
 Datation stratigraphique: -250/-225 [phase 3F]
 Contexte céramique : voir n° 851



2428

Type: campanienne A, forme: coupelle CAMP-A 28ab (bord)
 Saint-Sauveur, fouille 1990, zone 4, secteur 4, Us 4639
 Remblai contenant d'abondants rejets domestiques
 Relations stratigraphiques: équivalence: 4643; sur: 4644; sous: 4638
 Datation stratigraphique: -250/-225 [phase 4sE1]
 Contexte céramique
 - *amphore massaliète* : bord bd7 (5b), bord bd8 (1b)
 - *campanienne A* : coupelle 28ab (1b)
 - *cér. non tournée* : coupe C1 (8b), coupe C2 (11b), coupe C2a (1c), coupe C2b (1c), couvercle V1b (1b), couvercle V2a (1c, 2b), couvercle V2b (1b), couvercle V2c (1b), jatte J1c (1b), jatte J1d (1b), jatte J1e (1b), jatte J4a (1b), urne U5 (8b), urne U5a3 (1b), urne U5d (2b)
 - *claire ancienne* : cruche 525 (5b), cruche 540 (2b), olpé 521 (2b, 1a)
 - *claire peinte* : coupe à une anse 410 (2b), coupelle à une anse 417 (1b)
 - *côte catalane* : gobelet Gb0 (2b)
 - *grise peinte* : plat à marli n.c. (1b)
 - *petites estampilles* : bol 2783 (1c, 2b)
 - *cér. de Rosas* : plat à poisson 23 (1b).
 Référence de stockage: portoir n°1209

**2429**

Type: campanienne A, forme: coupelle CAMP-A 28ab (bord)
Saint-Sauveur, fouille 1991, zone 16, secteur 5, Us 16076

Couche brun foncé

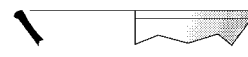
Relations stratigraphiques: sur: 16084; sous: 16068

Datation stratigraphique: -250/-225 [phase 16D2]

Contexte céramique

- *autre grise* : coupe carénée Cp3 (1b)
- *campanienne A* : coupelle 28ab (1b)
- *cér. non tournée* : coupe C1 (4b), jatte J1e (1b), urne U5 (1b), urne U5a3 (1b)
- *claire ancienne* : cruche 530 (1b), cruche 546 (1b)
- *claire peinte* : coupe à une anse 410 (1b), coupelle à une anse 417 (1b)
- *dolium* : bord bd10a (1b)
- *grise peinte* : coupe à anses 4 (1b).

Référence de stockage: portoir n°1287

**2434**

Type: campanienne A, forme: coupelle CAMP-A 28ab (bord)
Saint-Sauveur, fouille 1993, zone 123, secteur 1, Us 123003

Datation stratigraphique: -225/-200

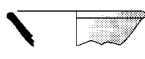
Contexte céramique : voir n° 6284

**2435**

Type: campanienne A, forme: coupelle CAMP-A 28ab (bord)
Saint-Sauveur, fouille 1996, zone 129, secteur 2, Us 129017

Datation stratigraphique: -225/-200

Contexte céramique : voir n° 3261

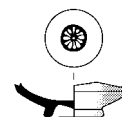
**2430**

Type: campanienne A, forme: coupelle CAMP-A 28ab (bord)
Saint-Sauveur, fouille 1986, zone 1, secteur 5, Us 1227

Contexte hétérogène

Datation proposée : -250/-200


Référence de stockage: portoir n°624

**2436**

Type: campanienne A, forme: coupelle CAMP-A 28ab (fond, décor)

Fouille GAP, sans provenance

Datation proposée: -225/-175

**2431**

Type: campanienne A, forme: coupelle CAMP-A 28ab (bord)
Saint-Sauveur, fouille 1987, zone 2, Us 2134

Datation stratigraphique: -225/-200 [phase 102D]

Contexte céramique

- *amphore massaliète* : amphore 5 (1f)
- *campanienne A* : bol 27a-b (3b), coupelle 28ab (1b), kylix 42Bc (1a)
- *cér. non tournée* : coupe C2 (2b), urne U5 (1d)
- *claire ancienne* : cruche 524 (1a), cruche 525 (3b, 1a)
- *claire peinte* : bol 236 (1b), coupelle à une anse 417 (1b, 1a)
- *petites estampilles* : bol 2783 (3b)
- *cér. de Rosas* : bol 27 (3b), cratéristique 40 (1d)

Référence de stockage: portoir n°781

**2437**

Type: campanienne A, forme: coupelle CAMP-A 28ab (bord)

Fouille GAP, sondage 21, niveau 2-3

Datation proposée: -225/-175

**2438**

Type: campanienne A, forme: coupelle CAMP-A 28ab (bord)

Saint-Sauveur, fouille 1985, zone 3, Us 3087

Datation stratigraphique: -200/-175 [phase 3D2b]

Contexte céramique : voir n° 287

**2432**

Type: campanienne A, forme: coupelle CAMP-A 28ab (bord)

Saint-Sauveur, fouille 1987, zone 4, secteur 11, Us 4314

Datation stratigraphique: -225/-200 [phase 4sD3]

Contexte céramique : voir n° 2302

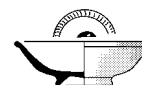
**2433**

Type: campanienne A, forme: coupelle CAMP-A 28ab (bord)

Saint-Sauveur, fouille 1988, zone 4, secteur 11, Us 4472

Datation stratigraphique: -225/-200 [phase 4sD3]

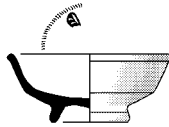
Contexte céramique : voir n° 2306

**2439**

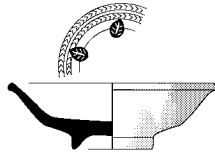
Type: campanienne A, forme: coupelle CAMP-A 28ab (profil complet, rosette, guillochis)

Fouille GAP, sondage 26, secteur 17C2, puits 84/4

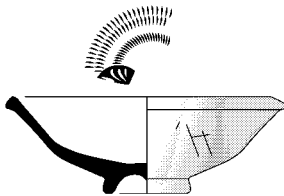
Datation proposée: -200/-150

**2440**

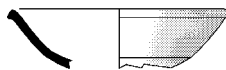
Type: campanienne A, forme: coupelle CAMP-A 28ab (profil complet, rosette, guilloché)
Fouille GAP, niveau 2
Datation proposée: -200/-150

**2441**

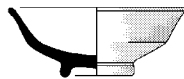
Type: campanienne A, forme: coupelle CAMP-A 28ab (profil complet, rosette, guilloché)
Fouille GAP, sondage 26, secteur 17C2, puits 84/4
Datation proposée: -200/-150

**2442**

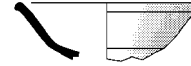
Type: campanienne A, forme: coupelle CAMP-A 28ab (profil complet, rosette, guilloché, graffite)
Fouille GAP, sans provenance
Datation proposée: -200/-150

**2443**

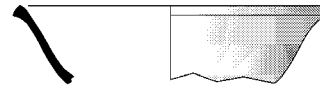
Type: campanienne A, forme: coupelle CAMP-A 28ab (bord)
Saint-Sauveur, fouille 1987, zone 3, secteur 12, Us 3282
Datation stratigraphique: -175/-150 [phase 3D2a]
Contexte céramique : voir n° 263

**2444**

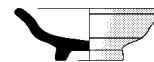
Type: campanienne A, forme: coupelle CAMP-A 28ab (profil complet)
Saint-Sauveur, fouille 1988, zone 8, secteur 4, Us 8047
Datation stratigraphique: -175/-150 [phase 8D1]
Contexte céramique : voir n° 2546

**2445**

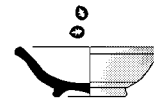
Type: campanienne A, forme: coupelle CAMP-A 28ab (bord)
Saint-Sauveur, fouille 1995, zone 31, secteur 2, Us 31023
Datation stratigraphique: -175/-150
Contexte céramique : voir n° 1292

**2446**

Type: campanienne A, forme: coupelle CAMP-A 28ab (bord)
Saint-Sauveur, fouille 1994, zone 114, secteur 2, Us 114005
Datation stratigraphique: -175/-150
Contexte céramique : voir n° 241

**2447**

Type: campanienne A, forme: coupelle CAMP-A 28ab (profil complet)
Fouille GAP, sondage 19, niveau 1C
Datation proposée: -175/-150

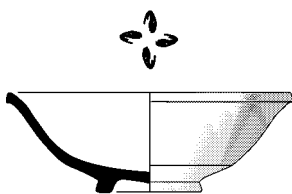
**2448**

Type: campanienne A, forme: coupelle CAMP-A 28ab (profil complet)
Fouille GAP, sondage 19, niveau 1C
Datation proposée: -175/-150

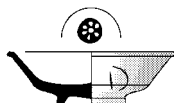
**2449**

Type: campanienne A, forme: coupelle CAMP-A 28ab (profil complet)
Saint-Sauveur, fouille 1989, zone 9, secteur 4, Us 9025
Remblai supérieur de la pièce
Relations stratigraphiques: sous: 9000
Datation stratigraphique: -175/-125 [phase 9C]
Contexte céramique

- amphore gréco-italique : bord bd3 (1b), bord bd4 (2b), bord bd5 (1b)
- campanienne A : bol 27a-b (4b, 1f), bol 27c (1b), coupe 27Ba (2b), coupe 33b (2b), coupelle 28ab (1c)
- cér. non tournée : jatte J1d (1c), jatte J1e (1b), urne U5 (2b, 2d), urne U5d (1b)
- côte catalane : gobelet à une anse Gb7 (1f)
- dolium : bord bd5c (1b)
Référence de stockage: portoir n°328

**2450**

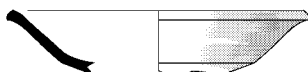
Type: campanienne A, forme: coupe CAMP-A 28ab (profil complet)
 Saint-Sauveur, fouille 1988, zone 10, Us 10002
 Contexte hétérogène
 Datation proposée : -175/-125

**2451**

Type: campanienne A, forme: coupelle CAMP-A 28ab (profil complet, rosette, graffite)
 Fouille GAP, niveau 1B
 Datation proposée: -175/-125

**2452**

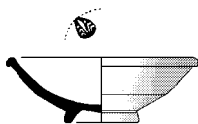
Type: campanienne A, forme: coupelle CAMP-A 28ab (profil complet)
 Fouille GAP, sans provenance
 Datation proposée: -175/-125

**2453**

Type: campanienne A, forme: coupelle CAMP-A 28ab (bord)
 Fouille GAP, sondage 9, niveau 1B
 Datation proposée: -175/-125

**2454**

Type: campanienne A, forme: coupelle CAMP-A 28ab (profil complet)
 Saint-Sauveur, fouille 1987, zone 4, secteur 1, Us 4450
 Datation stratigraphique: -150/-125
 Contexte céramique : voir n° 1300

**2455**

Type: campanienne A, forme: coupelle CAMP-A 28ab (profil complet)
 Saint-Sauveur, fouille 1989, zone 9, secteur 3, Us 9052

Datation stratigraphique: -150/-125 [phase 9C]

Contexte céramique : voir n° 2734

**2456**

Type: campanienne A, forme: coupelle CAMP-A 28ab (bord)
 Saint-Sauveur, fouille 1984, zone 4, secteur 3, Us 4002
 Remblai de limon brun
 Relations stratigraphiques: sous: 4001
 Datation stratigraphique: -150/-100 [phase 4sC]
 Contexte céramique
 - *campanienne A* : assiette 36 (1b), bol 27a-b (1b), coupe 27Bb (1b), coupe 33b (1b), coupelle 28ab (1b), kylix 42Bc (1a)
 - *cer. de Calès* : coupe 2973 (1b)
 - *cér. non tournée* : coupe C2 (1b), couvercle V2a (1b)
 - *claire ancienne* : cruche 520 (1a)
 - *commune italique* : patella 4b (1f)
 - *côte catalane* : gobelet Gb0 (1t)
 Référence de stockage: portoir n°306

**2457**

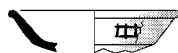
Type: campanienne A, forme: coupelle CAMP-A 28ab (bord)
 Saint-Sauveur, fouille 1984, zone 4, secteur 4, Us 4008
 Remblai de limon sableux avec adobes désagrégées
 Relations stratigraphiques: sous: 4001, 4005
 Datation stratigraphique: -150/-100 [phase 4sC]
 Contexte céramique
 - *campanienne A* : bol 27a-b (1b), coupe 33b (2b), coupelle 28ab (1b)
 - *cér. non tournée* : coupe C2 (1b)
 - *claire ancienne* : olpé 521 (1b)
 - *côte catalane* : gobelet Gb0 (1f)
 Référence de stockage: portoir n°310

**2458**

Type: campanienne A, forme: coupelle CAMP-A 28ab (profil complet, palmette)
 Fouille GAP, sondage 19, niveau 1B
 Datation proposée: -150/-100

**2459**

Type: campanienne A, forme: coupelle CAMP-A 28ab (profil complet)
 Fouille GAP, sondage 19, niveau 1B
 Datation proposée: -150/-100



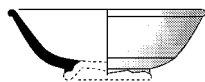
2460

Type: campanienne A, forme: coupelle CAMP-A 28ab (bord, graffite)

Saint-Sauveur, zone 35, Us 35029

Datation stratigraphique: -125/-100

Contexte céramique : voir n° 2400



2461

Type: campanienne A, forme: coupelle CAMP-A 28ab (profil presque complet)

Saint-Sauveur, fouille 1997, zone 35, secteur 2, Us 35155

Datation stratigraphique: -125/-100

Contexte céramique : voir n° 5455



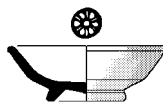
2462

Type: campanienne A, forme: coupelle CAMP-A 28ab (bord)

Saint-Sauveur, fouille 1998, zone 35, secteur 9, Us 35391

Datation stratigraphique: -125/-100

Contexte céramique : voir n° 1329



2463

Type: campanienne A, forme: coupelle CAMP-A 28ab (profil complet)

Saint-Sauveur, fouille 1987, zone 3, secteur 12, Us 3273

Datation stratigraphique: -125/-75 [phase 3C2]

Contexte céramique : voir n° 475

Bol CAMP-A 31a

– Typologie

Le bol 31 est un vase assez profond présentant une vasque plus ou moins ouverte aux parois tendues et souvent minces. On réservera la variante CAMP-A 31a (n°2464 à 2475) à ceux de ces bols qui sont ornés de rinceaux peints et incisés sous le bord à l'intérieur (selon le modèle illustré par Lamboglia 1952, p.180), les autres bols 31 de la campanienne A étant classés sous le numéro 31b (*infra*) (1).

– Chronologie et diffusion

L'apparition de ce type de vase décoré est ancienne : on le rencontre durant la deuxième moitié du IIIe s. avec une orne-

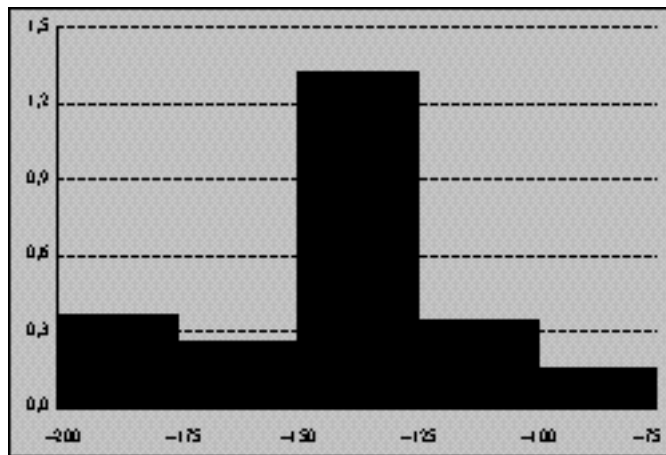


Fig. 76 : Lattes, % d'éléments de bol CAMP-A 31a parmi les éléments de campanienne A.

mentation très fine (guirlande avec fruits évoqués par des petits points) (2). Plus tard, au IIe s., le décor devient plus schématique. C'est principalement à cette phase récente qu'appartiennent les spécimens retrouvés à Lattes, dont la plupart datent effectivement du IIe s. et surtout du troisième quart (fig.76) (3). La variante 31a ne semble guère perdurer au Ier s. sur le site (2 exemplaires seulement sont datés juste après 100).

– Statistiques et références

• Lattes, fouilles 1984-1999, nombre d'occurrences de la forme CAMP-A 31a : 20 dont 16 éléments datés. Répartition chronologique : 200-175 : 2 ; 175-150 : 1 ; 150-125 : 7 ; 125-100 : 4 ; 100-75 : 2.

• Associations significatives

200-175 : CAMP-A 33b, 36
 175-150 : CAMP-A 25, 27Bb, 31b, 36
 150-125 : CAMP-A 23, 25, 27a-b (3 fois), 27c, 28ab, 31b (3 fois), 33b (2 fois), 36 (2 fois), 49A, 55 ; CAMP-B 127
 125-100 : CAMP-A 27a-b (3 fois), 27Ba, 27Bb (4 fois), 27c, 28ab, 31b (2 fois), 33b (2 fois), 34a, 36 (3 fois)
 100-75 : CAMP-A 5/7, 6, 27a-b (2 fois), 27Ba, 27Bb (2 fois), 27c, 31b (2 fois), 33b (2 fois), 36 (2 fois), 42/49, 49A, 55, 113 ; CAMP-B 2, 5 (2 fois), 127

• Attestations régionales

1 : Lequin 2, 225-175 (Gallia-Information 1992-1, p.36, fig.38).
 2 : Ampurias, 225-150 (Sanmarti 1978b, p.332, pl.16, n°203).
 3-4 : Ampurias, 225-150 (Sanmarti 1978b, p.331, pl.15, n°193,197).
 5-6 : Olbia, 225-150 (Bats 1995, p.382, fig.17, n°18,19).
 7 : La Cloche, 225-100 (Arcelin 1980, p.123, fig.4, n°15).
 8 : Grand Congloué I, 205-200 (Benoit 1961, p.81, fig.5, n°1).
 9 : Marseille, 200-175 (Bertucchi 1989, p.57, fig.10, n°41).
 10-12 : Ampurias, 200-175 (Aquilué 1984, p.441, fig.148, n°14-16).
 13-15 : Ampurias, 200-175 (Aquilué 1984, p.457, fig.156, n°3-5).
 16 : Ampurias, 200-150 (Sanmarti 1986, p.85, fig.5, n°2).
 17 : Ampurias, 200-150 (Sanmarti 1983, p.138, fig.31, n°4).
 18 : Ampurias, 200-150 (Lamboglia 1952, p.180).
 19-26 : Olbia, 200-150 (Bats 1988, p.289, pl.17, n°515-520,526,527).
 27 : Espeyran, 200-150 (Barruol 1978, p.62, fig.32, n°7).

- 28-30 : Saint-Blaise, 200-125 (Cayot 1984, p.60, fig.7, n°37,38,46).
 31-32 : Ruscino, 200-100 (Solier 1980, p.221, fig.2, n°45,49).
 33-34 : Ampurias, 200-100 (Sanmarti 1978b, p.337, pl.21, n°269-270).
 35-36 : Ensérune, 200-100 (Mouret 1928, pl.23, n°1,8).
 37 : Lérida, 200-100 (Junyent 1995, p.212, fig.1, n°10).
 38-39 : Baou de Saint-Marcel, 200-100 (Guichard 1988, p.76, fig.4, n°53,54).
 40-44 : Toulouse, 200-100 (Fouet 1969, p.77, fig.7, n°142,143,144,154,157).
 45 : La Redoute, 200-100 (Dedet 1978, p.80, fig.48, n°5).
 46-48 : La Courtine, 200-100 (Arcelin 1988, p.54, fig.20, n°233-235).
 49-50 : Ampurias, 175-125 (Sanmarti 1978b, p.367, pl.45, n°608-609).
 51-52 : Ampurias, 175-125 (Sanmarti 1978b, p.368, pl.46, n°646,647).
 53-54 : Gruissan, 175-100 (Solier 1981, p.64, fig.22, n°6,7).
 55-56 : Baou de Saint-Marcel, 150-100 (Rayssiguier 1983, p.73, fig.10, n°34,35).
 57 : Bram, 150-100 (Passelac 1970, p.87, fig.9, n°4).
 58-61 : Saint-Pierre les Martigues, 150-50 (Lagrand 1979, p.97, fig.12, n°6,17,22,23).
 62-64 : Ensérune, 150-50 (Gallet de Santerre 1980, p.179, fig.15, n°115,128,136).
 65 : Lastours, 125-75 (Rancoule 1979a, p.35, fig.4, n°3).
 66 : Le Marduel, 75-25 (Py 1986, p.51, fig.46, n°9).
 67 : Ampurias, 50-25 (Sanmarti 1978b, p.377, pl.55, n°936).

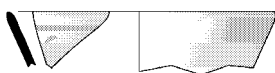
– Notes

(1) Cette distinction n'a pas toujours été faite de la sorte, car l'on a parfois privilégié les proportions plus ou moins hautes du vase entre les variantes a et b.

(2) Voir par exemple Bats 1988, pl.16, n°509-510. La forme 31a est présente à Ischia et au Grand-Congloué, et forme vers 225-175, avec la kylix CAMP-A 42Bc, l'essentiel du chargement de l'épave du Pointe Lequin 2 : Gallia-Informations, 1992-1, p.36 et fig.38.

(3) Ajouter un exemplaire dans les fouilles du GAP : Arnal 1974, p.187, fig.182.

– Catalogue




2464

Type: campanienne A, forme: bol CAMP-A 31a (bord)
 Saint-Sauveur, fouille 1984, zone 1, Us 1002
 Contexte hétérogène
 Datation proposée: -225/-175



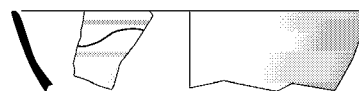
2465

Type: campanienne A, forme: bol CAMP-A 31a (bord)
 Saint-Sauveur, fouille 1991, zone 16, secteur 3, Us 16062
 Remblai de terre brune et restes d'adobe
 Relations stratigraphiques: sur: 16065; sous: 16057
 Datation stratigraphique: -200/-175 [phase 16C3]
 Contexte céramique
 - *campanienne A* : assiette 36 (1f), bol 31a (2b), coupe 33b (1b)
 - *cér. non tournée* : coupe C2b (1b)
 Référence de stockage: portoir n°1244



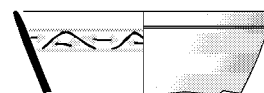
2466

Type: campanienne A, forme: bol CAMP-A 31a (bord)
 Saint-Sauveur, fouille 1996, zone 129, secteur 1, Us 129020
 Comblement de puits
 Contexte hétérogène
 Datation proposée: -200/-150
 Référence de stockage: portoir n°2367



2467

Type: campanienne A, forme: bol CAMP-A 31a (bord)
 Saint-Sauveur, fouille 1989, zone 7, secteur 1, Us 7139
 Datation stratigraphique: -175/-150 [phase 7oB1]
 Contexte céramique : voir n° 2281



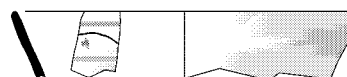
2468

Type: campanienne A, forme: bol CAMP-A 31a (bord)
 Saint-Sauveur, fouille 1988, zone 8, secteur 2, Us 8022
 Contexte hétérogène
 Datation proposée: -175/-125



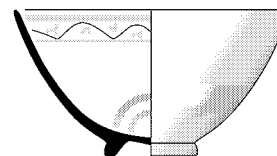
2469

Type: campanienne A, forme: bol CAMP-A 31a (bord)
 Saint-Sauveur, fouille 1987, zone 3, secteur 12, Us 3276
 Datation stratigraphique: -150/-125 [phase 3D1]
 Contexte céramique : voir n° 214



2470

Type: campanienne A, forme: bol CAMP-A 31a (bord)
 Saint-Sauveur, fouille 1988, zone 5, secteur 5, Us 5170
 Datation stratigraphique: -150/-100



2471

Type: campanienne A, forme: bol CAMP-A 31a (profil complet)
 Saint-Sauveur, fouille 1999, zone 30, secteur 5, Us 30182

Sondage de repérage

Relations stratigraphiques: sous: 30178

Datation stratigraphique: -150/-100 [phase 30A]

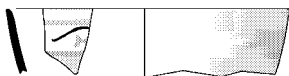
Contexte céramique

- *campanienne A* : bol 31a (1c)

- *cér. non tournée* : couvercle V2a (1b), jatte J2a (1b)

- *côte catalane* : gobelet Gb0 (3b)

Référence de stockage: portoir n°2561



2472

Type: campanienne A, forme: bol CAMP-A 31a (bord)

Saint-Sauveur, fouille 1998, zone 34, secteur 13, Us 34138

Remblai de limon

Relations stratigraphiques: sur: 34151; sous: 34090, 34129

Datation stratigraphique: -125/-100

Contexte céramique

- *amphore italique* : bord Dr1A-bd3 (1b)

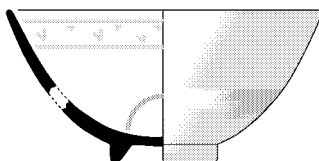
- *campanienne A* : assiette 36 (3b), bol 27a-b (6b), bol 31a (1b), bol 31b (2b), coupe 27Bb (1b), coupe 33b (5b), coupelle 34a (1b), décor palmette (1f)

- *cér. non tournée* : coupe à une anse C1d (1b), coupe C1 (1b), coupe C2 (2b), coupelle C5 (1b), couvercle V1b (1b), couvercle V2a (1b), jatte J1d (1b), lopus A6 (1b), urne U5 (2b), urne U7 (3b)

- *commune italique* : patina 6d (1b), patina 6g (1b)

- *côte catalane* : gobelet Gb0 (2b, 2f)

Référence de stockage: portoir n°2399



2473

Type: campanienne A, forme: bol CAMP-A 31a (profil restitué)

Saint-Sauveur, zone 34, secteur 13, Us 34141

Remblai de limon

Relations stratigraphiques: sur: 34154; sous: 34090, 34129

Datation stratigraphique: -125/-100

Contexte céramique

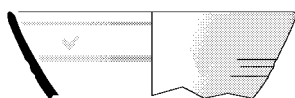
- *campanienne A* : assiette 36 (1b), bol 27a-b (3b), bol 31a (1c), coupe 27Bb (1b), coupe 33b (2b)

- *cér. non tournée* : coupe C1 (1b), coupe C3 (1b)

- *commune grecque* : lopus 3b2 (1b)

- *commune ibérique* : jatte Jt2 (1b)

Référence de stockage: portoir n°2345



2474

Type: campanienne A, forme: bol CAMP-A 31a (bord)

Saint-Sauveur, fouille 1996, zone 35, secteur 2, Us 35003

Remblai

Relations stratigraphiques: sur: 35004, 35021, 35022, 35026; sous: 35002

Datation stratigraphique: -100/-75

Contexte céramique

- *amphore italique* : bord Dr1A-bd2 (1b)

- *campanienne A* : assiette 36 (3b, 1t), bol 27a-b (1b), bol 31a (1b), bol 31b (5b), coupe 27Bb (1b), coupe 33b (1b)

- *campanienne B* : assiette 5 (1b)

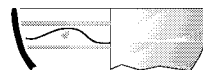
- *celtique* : urne balustre 3d (1f)

- *cer. de Calès* : assiette 1310 (1b)

- *cér. non tournée* : coupe C2 (1b), couvercle V2a (1b), urne U5 (2b)

- *côte catalane* : gobelet Gb0 (2b)

Référence de stockage: portoir n°2097



2475

Type: campanienne A, forme: bol CAMP-A 31a (bord)

Saint-Sauveur, fouille 1996, zone 35, secteur 2, Us 35021

Datation stratigraphique: -100/-75

Contexte céramique : voir n° 5239

Bol CAMP-A 31b

- Typologie

La forme CAMP-A 31b est, comme la précédente, un bol profond à bord rectiligne et fond annulaire bas (n°2476 à 2489) ; c'est cependant une version de ce bol beaucoup plus courante. Morphologiquement semblable au type 31a au IIe s., le profil a tendance à s'abaisser et à s'ouvrir au Ier s. (1), bien que des formes hautes subsistent avec un galbe plus arrondi (n°2487). Les exemplaires tardifs, parfois grands (n°2486), présentent également un façonnage moins soigné, marqué par l'apparition d'irrégularités de tournage sur la face extérieure de la vasque.

La décoration de rehauts blancs, dessinant une ou deux bandes sous le bord à l'intérieur et un ou deux cercles au fond, est présente durant toute la période d'attestation, à côté d'exemplaires non décorés. Cette forme ne comporte jamais d'estampilles. Les modules sont variables, entre 13 et 25 cm de diamètre, et bien que les plus nombreux spécimens entrent dans les fourchettes 14-15 et 17-20 cm, aucune taille préférentielle ne ressort vraiment des histogrammes (Arcelin 1980, p.139 ; Bats 1988, p.124).

- Chronologie et diffusion

La forme CAMP-A 31b apparaît à Lattes vers 200 av. n. è mais reste discrète au début du IIe s. Sa fréquence augmente entre 200 et 75 où elle atteint 25% du répertoire de la campanienne A (fig.77,a) et 13% des vases de vaisselle (fig.77,b), avec un palier sensible vers 125. Elle reste courante durant la deuxième moitié du Ier siècle, où elle représente encore plus de 20% des formes de la catégorie, constituant ainsi l'un des types les plus caractéristiques de la campanienne A tardive de cette région (2).

Ces indications sont largement confirmées en Gaule du sud : la forme 31b est déjà présente à Teste-Nègre vers 225-175 (1 ex.

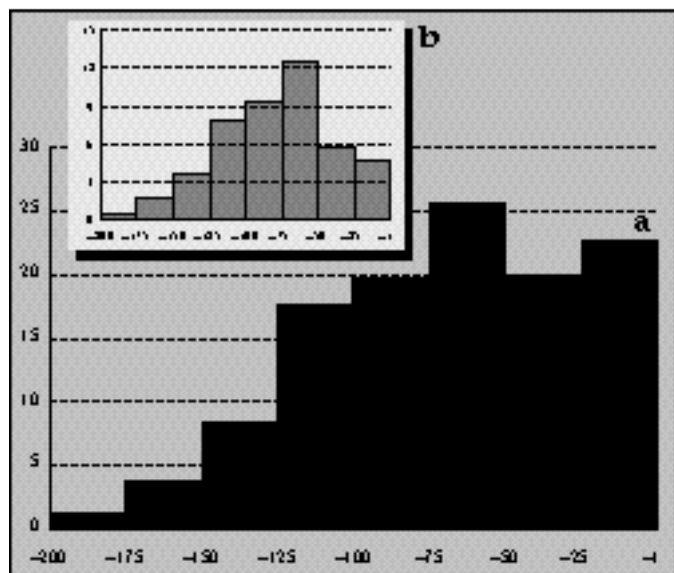


Fig. 77 : Lattes, % d'éléments de bol CAMP-A 31b dans la campanienne A (a) et fréquence calibrée (b).

Gantès 1978, p.99) et, à côté de la 31a, dans l'épave du Grand Congloué I vers 205 av. n. è. (Benoit 1961 : 382 ex.). On la trouve dès la phase IIA du Marduel vers 200-175 (Py 1986). Aux faibles quantités observées à Lattes au début du IIe s. répond l'absence de la forme dans le dépotoir J1 de Nages avant les environs de 175 (Py 1978a).

La multiplication des attestations au cours du IIe s. est visible au Marduel (7,7% des vases campaniens A vers 200-175, 10,7% vers 175-125 et 19,2% vers 125-100 : Py 1986), au Baou-Roux (de 10 à 17% entre la première et la deuxième moitié du IIe s. : Boissinot 1993, p.503). Les 9,7% observés à Saint-Blaise (Cayot 1984, p.58-60) correspondent de très près au taux moyen de Lattes pour le IIe s. (9,2%).

La bonne diffusion au Ier s. est quant à elle amplement documentée dans les gisements récents de la basse vallée du Rhône, qu'il s'agisse des nécropoles ou des habitats : ainsi on relève dans la région nimoise des proportions de 16% vers 125-75 et de 22% vers 75-25 (Dedet 1979, p.120 et 122), de 14,3 à 32,1% dans la phase I du Marduel (Py 1986), de 17 à 35% à la phase II de La Cloche (Arcelin 1980, p.138), de 27% à Olbia (Bats 1988), de 29% à Vié-Cioutat vers 75-25 (Dedet 1978, p.87), alors qu'au contraire le type serait rare à cette époque dans les Alpilles et le Vaucluse (Arcelin 1978b, p.107 ; 1991, p.209).

On rencontre également une forte présence de cette forme à la fin du IIe et au Ier s. en Espagne : 12% à Burriac, 21 à 34% à Pollentia (Tarradell 1993 ; Sanmarti 1996), de 30 à plus de 50% dans différents contextes d'Ampurias.

– Statistiques et références

• Lattes, fouilles 1984-1999, nombre d'occurrences de la forme CAMP-A 31b : 690 dont 551 éléments datés. Répartition

chronologique : 200-175 : 7 ; 175-150 : 21 ; 150-125 : 52 ; 125-100 : 178 ; 100-75 : 134 ; 75-50 : 44 ; 50-25 : 82 ; 25-1 : 33.

• Associations significatives

200-175 : CAMP-A 23, 27a-b (2 fois), 27Ba, 33b, 42Bc

175-150 : CAMP-A 5, 23, 25, 27a-b (12 fois), 27Ba, 27Bb (7 fois), 27c (2 fois), 28ab (5 fois), 31a, 33b (7 fois), 34b, 36 (9 fois), 42Bc (3 fois), 49B, 68

150-125 : CAMP-A 5/7 (4 fois), 6 (4 fois), 23, 25 (5 fois), 27a-b (20 fois), 27Ba (5 fois), 27Bb (12 fois), 27c (9 fois), 28ab (7 fois), 31a (3 fois), 33b (21 fois), 34a, 34b (2 fois), 36 (20 fois), 42Bc (4 fois), 49A, 55 (2 fois), 68 ; CAMP-B 1 (2 fois), 5, 7, 127

125-100 : CAMP-A 5 (3 fois), 5/7, 6 (10 fois), 25, 27a-b (28 fois), 27Ba (11 fois), 27Bb (22 fois), 27c (14 fois), 28ab (9 fois), 31a, 33a, 33b (32 fois), 34a (3 fois), 34b (5 fois), 36 (37 fois), 42/49 (3 fois), 42Bc (3 fois), 49B (2 fois), 55 (2 fois), 68 (2 fois), 113 (5 fois), 1311 (2 fois), 3421 ; CAMP-B 1 (2 fois), 2 (2 fois), 5, 127

100-75 : CAMP-A 5 (5 fois), 5/7 (4 fois), 6 (6 fois), 27a-b (9 fois), 27Ba (2 fois), 27Bb (13 fois), 27c (8 fois), 28ab (4 fois), 31a, 33b (15 fois), 36 (16 fois), 42/49, 49A, 55, 68, 113 (4 fois), 2974 (2 fois), 4285 ; CAMP-B 1 (3 fois), 1/8, 2, 3 (2 fois), 5 (6 fois), 6, 127 (4 fois)

75-50 : CAMP-A 5/7 (4 fois), 6 (3 fois), 27a-b (6 fois), 27Ba, 27Bb (6 fois), 27c (4 fois), 28ab (2 fois), 33b (11 fois), 36 (12 fois), 113 (4 fois), 2974 (3 fois) ; CAMP-B 1, 3, 5 (5 fois), 10, 127 (2 fois)

50-25 : CAMP-A 5/7 (19 fois), 6 (9 fois), 27a-b (14 fois), 27Ba (3 fois), 27Bb (17 fois), 27c (7 fois), 33b (16 fois), 34b, 36 (22 fois), 113 (8 fois), 2632, 2943 (4 fois), 2974 (4 fois) ; CAMP-B 1 (2 fois), 1/8, 2, 3 (3 fois), 5 (6 fois), 6 (2 fois), 7 (2 fois), 8b, 11, 127 (6 fois)

• Attestations régionales

1 : Teste-Nègre, 225-175 (Gantès 1978, p.101, fig.2, n°7).

2 : Olbia, 225-150 (Bats 1995, p.382, fig.17, n°17).

3-4 : Grand Congloué I, 205-200 (Benoit 1961, p.81, fig.5, n°2,3).

5 : Sagonte, 200-175 (Aranegui 1995, p.254, fig.6, n°3374).

6 : Ampurias, 200-175 (Aquilué 1984, p.437, fig.146, n°7).

7 : Ampurias, 200-175 (Aquilué 1984, p.441, fig.148, n°1).

8 : Ampurias, 200-175 (Aquilué 1984, p.443, fig.149, n°11).

9 : Ampurias, 200-175 (Aquilué 1984, p.445, fig.150, n°13).

10 : Ampurias, 200-175 (Aquilué 1984, p.451, fig.153, n°2).

11 : Ampurias, 200-175 (Aquilué 1984, p.457, fig.156, n°17).

12 : Ampurias, 200-175 (Aquilué 1984, p.461, fig.158, n°5).

13 : Ampurias, 200-150 (Sanmarti 1986, p.89, fig.10, n°1).

14 : Ampurias, 200-150 (Sanmarti 1986, p.91, fig.13, n°2).

15 : Ampurias, 200-150 (Sanmarti 1986, p.98, fig.21, n°2).

16 : Ampurias, 200-150 (Sanmarti 1983, p.138, fig.31, n°2).

17 : La Cloche, 200-150 (Chabot 1996, p.256, fig.29).

18 : Marseille, 200-150 (Bertucchi 1989, p.62, fig.12, n°69).

19-20 : Espeyran, 200-150 (Barruol 1978, p.62, fig.32, n°6,25).

21 : Ambrussum, 200-125 (Fiches 1983, p.93, fig.12, n°1).

22 : Saint-Blaise, 200-125 (Cayot 1984, p.60, fig.7).

23 : Ampurias, 200-100 (Lamboglia 1952, p.180).

24-25 : Vintimille, 200-100 (Lamboglia 1950, p.79, fig.34, n°8,16).

26-27 : Vintimille, 200-100 (Lamboglia 1950, p.96, fig.47, n°1,2).

28 : Le Pègue, 200-100 (Lagrang 1973, p.146, pl.27, n°4).

29-36 : Lérida, 200-100 (Junyent 1995, p.212, fig.1, n°11-18).

37-38 : Aléria, 200-100 (Jehasse 1973, fig.123, n°16,1081).

39-49 : Baou de Saint-Marcel, 200-100 (Guichard 1988, p.75, fig.3, n°41-51).

50 : Baou de Saint-Marcel, 200-100 (Guichard 1988, p.76, fig.4, n°52).

51-55 : Toulouse, 200-100 (Fouet 1969, p.77, fig.7, n°116,131,132,139,140).

56 : Ambrussum, 200-100 (Fiches 1976, p.77, fig.60, n°19).

57-59 : Ambrussum, 200-100 (Fiches 1976, p.84, fig.65, n°27-29).

60 : Ruscino, 200-100 (Claustres 1951, p.188, fig.44, n°1259).

61-62 : La Courtine, 200-100 (Arcelin 1988, p.52, fig.19, n°226,228).

63-65 : La Courtine, 200-100 (Arcelin 1988, p.54, fig.20, n°230-232).

66 : La Cloche, 200-100 (Arcelin 1980, p.123, fig.4, n°16).

67-69 : Ruscino, 200-50 (Solier 1980, p.227, fig.3, n°56-58).

70-76 : Ruscino, 200-50 (Solier 1980, p.221, fig.2, n°46,47,50,51,52,53,55).
 77-78 : Montlaurès, 200-50 (Solier 1973, p.106, fig.20, n°1,2).
 79-82 : Olbia, 200-50 (Bats 1988, p.289, pl.17, n°522-525).
 83 : Sernhac, 175-150 (Py 1983, p.371, fig.4, n°6).
 84 : Nages, 175-150 (Py 1978a, p.55, fig.9, n°214).
 85 : Nages, 175-150 (Py 1978a, p.51, fig.6, n°136).
 86 : Marseille, 175-150 (Bertucchi 1989, p.66, fig.14).
 87-90 : Marseille, 175-150 (Bertucchi 1989, p.67, fig.15, n°126-129).
 91 : Ampurias, 175-125 (Sanmarti 1986a, p.295, fig.2, n°5).
 92-98 : Ampurias, 175-125 (Sanmarti 1978b, p.367, pl.45, n°610-616).
 99-105 : Ampurias, 175-125 (Sanmarti 1978b, p.368, pl.46, n°648-654).
 106 : Le Marduel, 175-125 (Py 1986, p.30, fig.25, n°9).
 107 : Toulouse, 175-125 (Muller 1978, p.131, fig.3, n°N).
 108-112 : Ensérune, 175-125 (Gallet de Santerre 1980, p.175, fig.11, n°107,110,112,117,119).
 113 : Espeyran, 175-125 (Barruol 1978, p.75, fig.41, n°12).
 114 : Nages, 175-100 (Py 1978b, p.224, fig.106, n°158).
 115-121 : Nages, 175-100 (Py 1967, p.150, fig.3, n°12-18).
 122 : Agde, 175-100 (Nickels 1995, p.93, fig.26, n°3).
 123 : Entremont, 175-90 (Congès 1987, p.154, fig.208, n°i).
 124-125 : Nages, 150-150 (Py 1978a, p.48, fig.4, n°90,91).
 126 : Nages, 150-150 (Py 1978a, p.50, fig.5, n°111).
 127 : Numance, 150-130 (Sanmarti 1997, p.51, fig.19, n°5).
 128 : Numance, 150-130 (Sanmarti 1997, p.60, fig.25, n°11).
 129 : Ampurias, 150-125 (Sanmarti 1978b, p.320, pl.4, n°44).
 130-132 : Nages, 150-125 (Py 1978a, p.46, fig.2, n°37-39).
 133-136 : Ampurias, 150-100 (Sanmarti 1986a, p.304, fig.8, n°8-11).
 137 : Ampurias, 150-100 (Sanmarti 1978b, p.320, pl.4, n°42).
 138 : Ampurias, 150-100 (Sanmarti 1978b, p.321, pl.5, n°57).
 139 : Ampurias, 150-100 (Sanmarti 1978b, p.323, pl.7, n°87).
 140-141 : Bram, 150-100 (Passelac 1970, p.87, fig.9, n°5-6).
 142 : Baou de Saint-Marcel, 150-100 (Gantès 1980, p.76, fig.11, n°11).
 143-145 : Tolegassos, 150-100 (Casas 1996, p.74, fig.6, n°1-3).
 146 : Espeyran, 150-100 (Barruol 1978, p.59, fig.30, n°18).
 147-149 : Mont-Garou, 150-100 (Arcelin 1982a, p.102, fig.31, n°334-336).
 150 : Ampurias, 150-50 (Sanmarti 1978b, p.331, pl.15, n°198).
 151-153 : Ampurias, 150-50 (Sanmarti 1978b, p.337, pl.21, n°279-281).
 154-155 : Saint-Pierre les Martigues, 150-50 (Lagrand 1979, p.97, fig.12, n°24,25).
 156 : Castelvielh, 150-50 (Dedet 1978a, p.84, fig.4, n°15).
 157 : Ampurias, 125-100 (Sanmarti 1978b, p.354, pl.36, n°471).
 158-159 : Ampurias, 125-100 (Sanmarti 1978b, p.369, pl.47, n°684-685).
 160-161 : Le Marduel, 125-100 (Py 1986, p.34, fig.28, n°8,9).
 162 : Nimes, 125-100 (Py 1981, p.163, fig.73, n°2).
 163 : Ampurias, 125-100 (Almagro 1953, p.368, fig.359, n°8).
 164 : Montlaurès, 125-75 (Solier 1973, p.84, fig.3, n°3).
 165 : Narbonne, 125-75 (Sanchez 1996, p.25, fig.5, n°3).
 166-167 : Narbonne, 125-75 (Sanchez 1996, p.27, fig.7, n°11,12).
 168-169 : Lastours, 125-75 (Rancoule 1979a, p.35, fig.4, n°1,2).
 170-171 : Alba, 125-75 (Lauzerois 1975, p.52, fig.5, n°403,423).
 172 : Espeyran, 125-75 (Barruol 1978, p.75, fig.41, n°4).
 173-174 : Castelnaudary, 125-50 (Passelac 1968, p.123, fig.7, n°33,34).
 175 : Isona, 100-80 (Payà 1994, p.163, fig.20, n°3).
 176-181 : Ampurias, 100-80 (Aquilué 1984, p.383, fig.124, n°6-8,10-12).
 182 : Ampurias, 100-75 (Sanmarti 1986a, p.299, fig.4, n°1).
 183-184 : Ampurias, 100-75 (Sanmarti 1978b, p.369, pl.47, n°691-692).
 185-186 : Ginestas, 100-75 (Rancoule 1964, p.353, pl.90, n°5,6).
 187-188 : Nages, 100-75 (Py 1978b, p.230, fig.109, n°174,175).
 189 : Beaucaire, 100-75 (Garmy 1981, p.75, fig.4, n°5).
 190-193 : Narbonne, 100-50 (Solier 1973, p.108, fig.21, n°1-4).
 194 : Ampurias, 100-50 (Sanmarti 1978b, p.337, pl.21, n°277).
 195 : Ampurias, 100-50 (Sanmarti 1978b, p.359, pl.39, n°513).
 196 : Lastours, 100-50 (Rancoule 1978, p.31, fig.4-5, n°1).
 197-199 : Carcassonne, 100-50 (Rancoule 1972, p.151, fig.10, n°1,3,4).
 200-202 : La Cloche, 100-50 (Marty 1999, n°16-18).
 203-206 : Ambrussum, 100-50 (Fiches 1983, p.97, fig.20, n°10-13).
 207 : Cavaillon, 100-50 (Dumoulin 1965, p.79, fig.88, n°a).
 208-210 : Castelvielh, 100-50 (Dedet 1978a, p.84, fig.4, n°2,4,6).

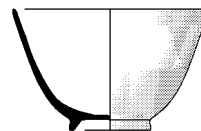
211-212 : Les Marronniers, 100-50 (Dedet 1978, p.109, fig.67, n°7,8).
 213-215 : Taradeau, 100-50 (Berato 1993, p.69, fig.49, n°2,5,6).
 216-218 : Bordeaux, 100-50 (Bats 1985, p.29, fig.1, n°12-14).
 219 : Saint-Laurent des Arbres, 100-50 (Barruol 1969, p.54, fig.32).
 220-222 : Vintimille, 100-40 (Lamboglia 1950, p.62, fig.24, n°1-3).
 223 : Vintimille, 100-40 (Lamboglia 1950, p.98, fig.48, n°2).
 224 : Vintimille, 100-40 (Lamboglia 1950, p.103, fig.51, n°1).
 225-226 : Vintimille, 100-40 (Lamboglia 1950, p.190, fig.111, n°1,2).
 227 : La Galère, 100-25 (Brun 1991, p.258, fig.31, n°3).
 228 : Glanum, 100-25 (Arcelin 1991, p.211, fig.7, n°13).
 229 : La Lagaste, 100-20 (Rancoule 1980, p.105, fig.49, n°7).
 230 : Carcassonne, 100-1 (Rancoule 1979, p.114, fig.11, n°1).
 231 : Villevieille, 100-1 (Py 1975, p.78, fig.17, n°6).
 232 : Le Pègue, 100-1 (Lagrand 1978, p.22, fig.8, n°4).
 233-234 : Le Sizen, 100-1 (Dedet 1978, p.118, fig.71, n°12,13).
 235-251 : La Cloche, 90-60 (Arcelin 1980, p.135, fig.10, n°90-106).
 252 : Isona, 80-40 (Payà 1994, p.166, fig.22, n°1).
 253 : Ampurias, 75-50 (Sanmarti 1986a, p.301, fig.6, n°1).
 254-255 : Ampurias, 75-50 (Sanmarti 1983, p.141, fig.34, n°5,6).
 256-258 : Ampurias, 75-50 (Sanmarti 1978b, p.371, pl.49, n°725-727).
 259-263 : Ampurias, 75-50 (Sanmarti 1978b, p.373, pl.51, n°797-801).
 264 : La Lagaste, 75-50 (Rancoule 1975, p.129, fig.5, n°4).
 265 : Nimes, 75-50 (Py 1981, p.174, fig.79, n°1).
 266 : Nimes, 75-50 (Guillet 1992, p.73, fig.23, n°12).
 267 : Les Marronniers, 75-50 (Dedet 1978, p.102, fig.62, n°15).
 268-276 : Pollentia, 75-40 (Tarradell 1993, p.244, pl.1, n°1-8,9).
 277 : Nages, 75-25 (Py 1978b, p.232, fig.110, n°190).
 278 : Castelnaudary, 75-25 (Passelac 1974, p.111, fig.1, n°5).
 279 : Pont-du-Clapas, 75-25 (Dedet 1987, p.118, fig.4, n°1).
 280-281 : L'Ermitage, 75-25 (Dedet 1981, p.17, fig.9, n°3,4).
 282 : L'Ermitage, 75-25 (Dedet 1981, p.38, fig.36, n°1).
 283-285 : L'Ermitage, 75-25 (Dedet 1981, p.51, fig.51, n°3-5).
 286-288 : Vié-Cioutat, 75-25 (Dedet 1978a, p.85, fig.5, n°6,7,9).
 289 : Les Colombes, 75-25 (Dedet 1974, p.87, fig.24, n°24).
 290-295 : La Cloche, 60-50 (Arcelin 1980, p.163, fig.28, n°210-215).
 296-304 : La Cloche, 60-50 (Arcelin 1980, p.164, fig.29, n°216-224).
 305-306 : Ampurias, 50-25 (Sanmarti 1978b, p.377, pl.55, n°938,939).
 307 : Jastre, 50-1 (Lefebvre 1982, p.125, fig.22, n°6).
 308 : Nages, 50-1 (Fiches 1978, p.172, fig.12, n°28).
 309-310 : Ambrussum, 25-1 (Fiches 1986, p.36, fig.31, n°12,13).

– Notes

(1) Le rapport hauteur/diamètre passe en moyenne de 0,60-0,65 au début du IIe s. à 0,55 dans la deuxième moitié du siècle et 0,45-0,50 au Ier s., selon Arcelin 1980, p.138.

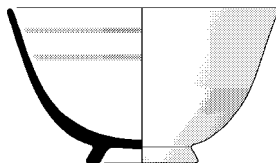
(2) Cette indication contredit le sentiment de Morel 1978, p.160, qui déclare à propos de cette forme : «Je doute fort qu'elle dépasse le IIe s.».

– Catalogue



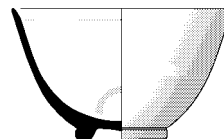
2476

Type: campanienne A, forme: bol CAMP-A 31b (profil complet)
 Fouille GAP, sondage 9, niveau 1B
 Datation proposée: -175/-125




2477

Type: campanienne A, forme: bol CAMP-A 31b (profil complet)
 Saint-Sauveur, fouille 1987, zone 3, secteur 12, Us 3276
 Datation stratigraphique: -150/-125 [phase 3D1]
 Contexte céramique : voir n° 214



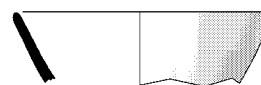
2482

Type: campanienne A, forme: bol CAMP-A 31b (profil complet)
 Saint-Sauveur, fouille 1999, zone 60, secteur 6, Us 60031
 Remblai de limon sableux
 Relations stratigraphiques: sur: 60041; sous: 60002
 Datation stratigraphique: -100/-75
 Contexte céramique
 - *amphore italique* : bord Dr1A-bd1 (1b)
 - *campanienne A* : assiette 36 (1b), bol 27c (2b), bol 31b (1c), coupe 27Ba (1b), coupe 33b (1b)
 - *cér. non tournée* : urne U5 (4b)
 - *côte catalane* : gobelet Gb0 (1b, 2f).
 Référence de stockage: portoir n°2694



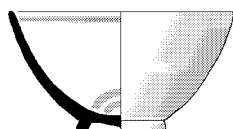
2478

Type: campanienne A, forme: bol CAMP-A 31b (profil complet)
 Saint-Sauveur, fouille 1988, zone 5, secteur 10, Us 5150
 Datation stratigraphique: -150/-100 [phase 5E3]
 Contexte céramique : voir n° 2719



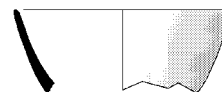
2483

Type: campanienne A, forme: bol CAMP-A 31b (bord)
 Saint-Sauveur, fouille 1988, zone 5, secteur 8, Us 5153
 Datation stratigraphique: -100/-50 [phase 5E2]
 Contexte céramique : voir n° 2668



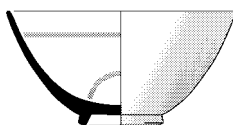
2479

Type: campanienne A, forme: bol CAMP-A 31b (profil complet)
 Saint-Sauveur, fouille 1988, zone 5, secteur 5, Us 5173
 Datation stratigraphique: -150/-100 [phase 5E3]
 Contexte céramique : voir n° 2360



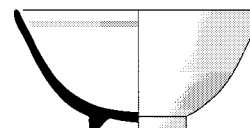
2484

Type: campanienne A, forme: bol CAMP-A 31b (bord)
 Saint-Sauveur, fouille 1988, zone 5, secteur 8, Us 5153
 Datation stratigraphique: -100/-50 [phase 5E2]
 Contexte céramique : voir n° 2668



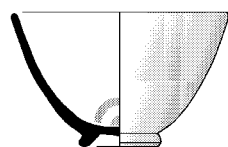
2480

Type: campanienne A, forme: bol CAMP-A 31b (profil complet)
 Saint-Sauveur, fouille 1998, zone 35, secteur 1, Us 35269
 Datation stratigraphique: -125/-100
 Contexte céramique : voir n° 1326



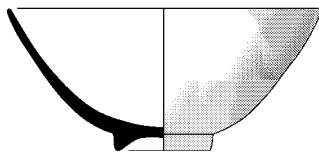
2485

Type: campanienne A, forme: bol CAMP-A 31b (profil complet)
 Saint-Sauveur, fouille 1987, zone 4, secteur 1, Us 4451
 Radier de tessons au fond de la fosse
 Relations stratigraphiques: sous: 4084
 Datation stratigraphique: -75/-50 [phase 4nE]
 Référence de stockage: portoir n°301

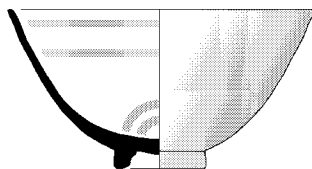


2481

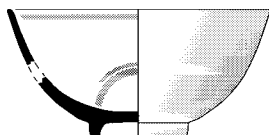
Type: campanienne A, forme: bol CAMP-A 31b (profil complet)
 Saint-Sauveur, fouille 1987, zone 3, secteur 12, Us 3273
 Datation stratigraphique: -125/-75 [phase 3C2]
 Contexte céramique : voir n° 475

**2486**

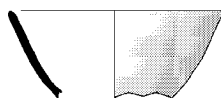
Type: campanienne A, forme: bol CAMP-A 31b (profil complet)
 Saint-Sauveur, fouille 1990, zone 7, secteur 7A, Us 7255
 Datation stratigraphique: -75/-50 [phase 7eD]
 Contexte céramique : voir n° 547

**2487**

Type: campanienne A, forme: bol CAMP-A 31b (profil complet)
 Saint-Sauveur, fouille 1987, zone 4, secteur 10, Us 4280
 Datation stratigraphique: -50/-25 [phase 4nD]
 Contexte céramique : voir n° 467

**2488**

Type: campanienne A, forme: bol CAMP-A 31b (profil complet)
 Saint-Sauveur, fouille 1987, zone 5, secteur 8, Us 5115
 Datation stratigraphique: -50/-25 [phase 5E1]
 Contexte céramique : voir n° 516

**2489**

Type: campanienne A, forme: bol CAMP-A 31b (bord), graffite (cf. n°2897)
 Saint-Sauveur, fouille 1988, zone 5, secteur 8, Us 5188
 Remblai de limon jaune homogène
 Relations stratigraphiques: sur: 5200; sous: 5137
 Datation stratigraphique: -50/-25 [phase 5E1]
 Contexte céramique
 - *amph. massa. imp.* : amphore Dr1B (1b)
 - *amphore italique* : bord Dr1A-bd1 (1b), bord Dr1A-bd3 (1b), bord Dr1BC-bd1 (1b)
 - *amphore punique* : amphore C2c (1b)
 - *campanienne A* : assiette 5/7 (1b), assiette 6 (1b), assiette 36 (12b), bol 27a-b (3b), bol 27c (4b), bol 31b (9b), coupe 27Bb (5b), coupe 33b (3b), coupe 2943 (2b), coupelle 113 (2b)
 - *campanienne B* : bol à anses 127 (1b)
 - *campanienne C* : assiette 7 (1b)
 - *cér. non tournée* : caccabé A10 (1a), coupe C2 (2b), couvercle V2a (1b), couvercle V2a (2b), couvercle V2b (1b), jatte J2b (1b), jatte J3 (2b), urne U5 (4b), urne U7 (3b)
 - *claire récente* : couvercle 15b (1b), cruche 3b (1b), urne à deux anses 12b (1b), urne 10 (1b)

- *commune italique* : couvercle 7a (1b)
 - *côte catalane* : gobelet Gb0 (2b, 2f)
 - *dérivée de C* : assiette 7 (1b), coupelle 18 (1b)
 - *dolium* : bord bd8e (1b)
 - *unguentarium* : unguentarium B9/10 (1f)
 Référence de stockage: portoir n°663

Bol CAMP-A 33a

- Typologie

Le bol CAMP-A 33a (Lamboglia 1952, p.45 ; Morel F2152-2154) n'est pas sans parenté avec CAMP-A 31a, avec lequel il partage un décor d'ondes incisées et de rehauts blancs sous le bord à l'intérieur. Il s'en différencie néanmoins par le profil et parfois la décoration du fond. Ce dernier est en effet non point annulaire mais creux, l'arrête extérieure étant cernée par un sillon profond. Au fond à l'intérieur, la décoration peut être faite de rehauts blancs (cercles, disques, voire feuilles radiales) ; elle peut être aussi en relief moulé, représentant une rosace plus ou moins complexe, parfois entourée de cercles peints en blanc et en rouge (1).

Le profil de la vasque permet de distinguer deux variantes :

- **forme CAMP-A 33a, variante 1** : vasque à profil tendu, presque rectiligne (=Morel F2154). Cette variante, qui est la plus souvent ornée en relief à l'intérieur, rappelle les productions caléniennes du type CALES 2972 également porteuses de décors en relief sur le fond (*supra*, n°2216-2218).

- **forme CAMP-A 33a, variante 2** : vasque uniformément bombée (=Morel F2152-2153) (2). C'est à cette variante, peut être légèrement plus récente, qu'appartiennent les deux spécimens de Lattes (n°2490 et 2491) (3).

- Chronologie et diffusion

Le bol CAMP-A 33a est une forme rare, diffusée en Occident principalement dans les sites coloniaux (Marseille, Olbia, Espeyran, Ampurias) et en moindre quantité dans les environs immédiats de Marseille (La Cloche, Saint-Blaise, Martigues). Lattes n'en a fourni que deux spécimens dans les fouilles récentes. L'apparition de cette forme se place sans doute dans la deuxième moitié du IIIe s. (Morel 1962, p.114 ; 1968, p.59), mais il est probable que sa fabrication perdure au moins jusqu'au milieu, voire au troisième quart du IIe s. (avec un décor peint et simplifié), comme semble l'indiquer la qualité tout à fait moyenne des exemplaires de Lattes et de certains vases d'Olbia (4).

• Attestations régionales

1-2 : Ampurias, 225-150 (Sanmarti 1978b, p.324, pl.8, n°92,94).
 3-4 : Ampurias, 225-150 (Sanmarti 1978b, p.338, pl.22, n°288,289).
 5 : Ampurias, 225-150 (Sanmarti 1978b, p.355, pl.37, n°488).
 6 : Ampurias, 225-150 (Lamboglia 1952, p.181).
 7-19 : Olbia, 225-150 (Bats 1988, p.288, pl.16, n°498-510).
 20 : Espeyran, 225-150 (Barruol 1978, p.28, fig.8, n°33).
 21 : La Cloche, 225-100 (Arcelin 1980, p.123, fig.4, n°18).

- 22 : Ampurias, 200-150 (Sanmarti 1971, p.301, fig.1, n°A).
- 23 : L'Esquerda, 200-150 (Ollich 1994, p.62, fig.28, n°18).
- 24 : Saint-Pierre les Martigues, 200-150 (Lagrand 1979, p.97, fig.12, n°12).
- 25-26 : Baou de Saint-Marcel, 200-150 (Guichard 1988, p.74, fig.2, n°5,6).
- 27 : La Cloche, 200-150 (Chabot 1996, p.256, fig.29).
- 28 : Saint-Blaise, 200-150 (Cayot 1984, p.68, fig.20, n°126).
- 29 : Tossal de les Tenalles, 200-150 (Barberá 1964, p.143, fig.3, n°9).

– Notes

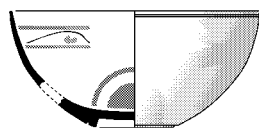
- (1) Description de ce type de rosace dans Bats 1988, p.122.
- (2) Cette variante est également connue en B-oïde proche des productions de Calès : cf. Sanmarti 1971, fig.1, n°2.
- (3) Une coupe très ouverte à profil extérieur convexe trouvée à Margalef (Junyent 1974, p.393, fig.5, n°18) et dont description évoque la campanienne A, pourrait constituer une troisième variante.
- (4) Voir en ce sens les remarques de Bats 1988, p.122, n.68 et Sanmarti 1978, p.78.

– Catalogue



2490

Type: campanienne A, forme: coupe CAMP-A 33a (fond)
 Saint-Sauveur, fouille 1985, zone 3, secteur 7, Us 3080
 Contexte hétérogène
 Datation proposée: -200/-150



2491

Type: campanienne A, forme: coupe CAMP-A 33a (bord)
 Saint-Sauveur, fouille 1997, zone 35, secteur 3, Us 35160
 Sédimentation de sol
 Relations stratigraphiques: sur: 35173, 35175, 35180; sous: 35104
 Datation stratigraphique: -125/-100 [phase 35G]
 Contexte céramique
 - *amphore italique* : bord Dr1A-bd1 (1b), bord Dr1A-bd3 (2b)
 - *campanienne A* : assiette 36 (4b), bol 31b (8b), coupe 27Bb (5b), coupe 33a (1c), coupe 33b (3b)
 - *cér. non tournée* : coupe C1 (2b), coupe C4 (1b), couvercle V2a (3b), urne U7 (3b)
 - *claire récente* : cruche 2 (2b), cruche 3 (1b)
 - *côte catalane* : gobelet Gb0 (4b)
 - *dérivée de A* : coupe 31b (1b)
 Référence de stockage: portoirs n°2263-2264

Coupe CAMP-A 33b

– Typologie

La forme CAMP-A 33b est une coupe profonde et ouverte caractérisée par une lèvre biseautée vers l'intérieur et la plupart

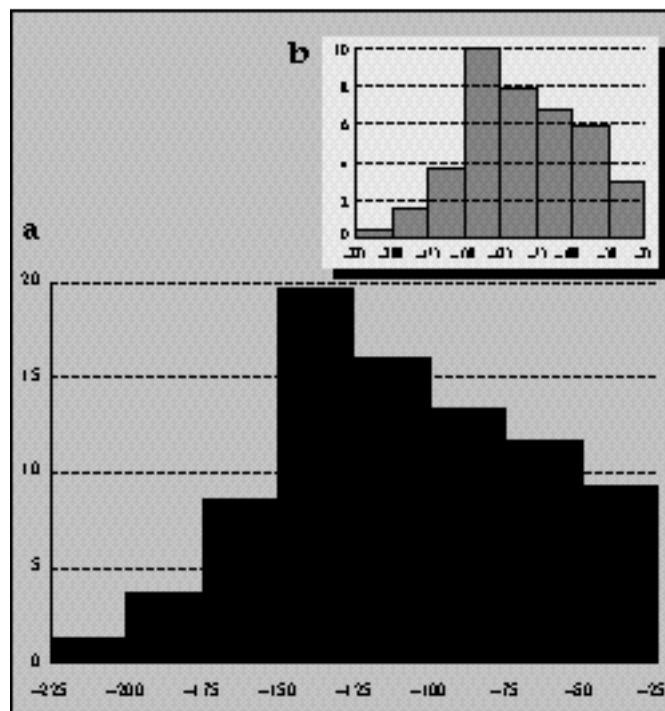


Fig. 78 : Lattes, % d'éléments de coupe CAMP-A 33b dans la campanienne A (a) et fréquence calibrée (b).

du temps légèrement épaissie (n°2492 à 2521). Le profil de la vasque est plus ou moins bombé, parfois relativement tendu (n°2497, 2502, 2516...). Le pied, de diamètre variable, est annulaire et bas. Le biseau de la lèvre peut être large et très marqué (par ex. n°2496, 2498), ou bien plus mince ou moins visible (par ex. n°2510, 2513) ; enfin, exceptionnellement, il peut être accompagné d'une concavité à l'extérieur (n°2501). Ces légères variations morphologiques ne paraissent pas avoir grande valeur chronologique, la forme restant assez stable pendant les deux siècles de production. Les diamètres observés vont de 16 à 22 cm, avec une taille nettement préférentielle autour de 18-20 cm regroupant 9 vases sur 10. Cette forme n'est pas décorée, sauf d'exceptionnels cas de bandes blanches (Bats 1988, p.120).

– Chronologie et diffusion

La coupe 33b apparaît à Lattes dès le dernier quart du IIIe s. On la trouve à la même époque en plusieurs exemplaires dans les niveaux de la dernière occupation de Pech-Maho, à Teste-Nègre (Gantès 1978), au Grand-Congloué I (Benoit 1961 : 338 ex.) et au début du IIe s. au Marduel (Py 1986).

La courbe de fréquence de cette forme connaît ici une forte ascension entre la fin du IIIe s. et le troisième quart du IIe s., où elle culmine à près de 20% du répertoire de la A (fig.78,a), soit 10% de la vaisselle (fig.78,b), puis une régression régulière jusqu'à 25 av. n. è., sans qu'on puisse déterminer de rupture nette qui indiquerait une date plus ancienne de fin de fabrication.

Les autres gisements de Méditerranée nord-occidentale fournissent des données diversifiées pour ce type de vase, qui n'est pas représenté partout de manière égale. Ainsi, dans la région même de Lattes, les oppidums de l'intérieur (Nages, Nîmes, le Marduel) n'en donnent que très peu d'exemplaires, tandis que la forme est courante sur le littoral à Espeyran (Barruol 1978). Les autres sites languedociens et les gisement provençaux du IIe s. (y compris Olbia) en fournissent en général des quantités moyennes (entre 4 et 8% des formes de campanienne A) (fig.71), mais elle devient partout rare au Ier s. (1,5% à Olbia par exemple, aucun exemplaire attribué à cette époque à La Cloche, au Marduel ou à Nages).

Les données espagnoles sont du même ordre : la coupe CAMP-A 33b est bien représentée entre 175 et 125 dans la stratigraphie de la Muralla Robert d'Ampurias, où elle constitue 12% des formes de A dans les couches VIIa et VIIb (Sanmarti 1978b, p.293), tandis que, tout en restant régulièrement attestée, elle se raréfie à la fin du IIe et au Ier s., tombant à moins de 5%, par exemple à Burriac, Ampurias ou Pollentia (Sanmarti 1996, p.19)

– Statistiques et références

- Lattes, fouilles 1984-1999, nombre d'occurrences de la forme CAMP-A 33b : 588 dont 487 éléments datés. Répartition chronologique : 225-200 : 7 ; 200-175 : 21 ; 175-150 : 36 ; 150-125 : 113 ; 125-100 : 160 ; 100-75 : 77 ; 75-50 : 21 ; 50-25 : 40 ; 25-1 : 12.

• Associations significatives

225-200 : CAMP-A 23 (2 fois), 27a-b (4 fois), 28ab (3 fois), 34a, 42Bc (4 fois) ; ROSES 24-25, 25B, 26, 27

200-175 : CAMP-A 5, 23 (6 fois), 25, 27a-b (15 fois), 27Ba (4 fois), 27c (2 fois), 28ab (3 fois), 31a, 31b, 34a, 36 (4 fois), 42Bc (7 fois), 49B (2 fois), 1311 (2 fois)

175-150 : CAMP-A 5, 23, 27a-b (15 fois), 27Ba (5 fois), 27Bb (4 fois), 27c (7 fois), 28ab (7 fois), 31b (7 fois), 36 (9 fois), 42Bc (9 fois), 48A, 49A, 49B, 68

150-125 : CAMP-A 5/7 (4 fois), 6 (4 fois), 23 (3 fois), 25 (4 fois), 27a-b (28 fois), 27Ba (6 fois), 27Bb (16 fois), 27c (11 fois), 28ab (12 fois), 31a (2 fois), 31b (21 fois), 34a, 34b (3 fois), 36 (32 fois), 42Bc (5 fois), 45, 49A, 55, 68 (2 fois) ; CAMP-B 1, 5 (2 fois), 7

125-100 : CAMP-A 5/7, 6 (10 fois), 25, 27a-b (27 fois), 27Ba (10 fois), 27Bb (19 fois), 27c (15 fois), 28ab (7 fois), 31a (2 fois), 31b (32 fois), 33a, 34a (2 fois), 34b (5 fois), 36 (28 fois), 42/49 (3 fois), 42Bc (2 fois), 49B, 55 (5 fois), 68 (2 fois), 113 (4 fois), 1311 ; CAMP-B 1 (2 fois), 2, 5, 127

100-75 : CAMP-A 5 (2 fois), 5/7 (4 fois), 6 (7 fois), 27a-b (9 fois), 27Ba (3 fois), 27Bb (11 fois), 27c (7 fois), 28ab (5 fois), 31a, 31b (15 fois), 36 (15 fois), 42/49, 49A, 55, 68, 113 (4 fois), 2974 (2 fois) ; CAMP-B 1 (2 fois), 2, 3 (2 fois), 5 (5 fois), 6, 127 (3 fois)

75-50 : CAMP-A 5/7 (3 fois), 6, 27a-b (5 fois), 27Ba, 27Bb (2 fois), 27c (5 fois), 28ab (2 fois), 31b (11 fois), 36 (8 fois), 113, 2974 ; CAMP-B 5 (2 fois), 127 (2 fois)

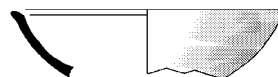
50-25 : CAMP-A 5/7 (13 fois), 6 (6 fois), 27a-b (12 fois), 27Ba (2 fois), 27Bb (13 fois), 27c (8 fois), 31b (16 fois), 36 (17 fois), 113 (6 fois), 2632, 2943 (2 fois), 2974 (3 fois) ; CAMP-B 1, 3, 5 (4 fois), 6, 8b, 11, 127 (2 fois)

• Attestations régionales

- 1 : Ullastret, 225-200 (Oliva 1956, p.280, fig.6, n°5).
- 2 : Teste-Nègre, 225-175 (Gantès 1978, p.101, fig.2, n°8).
- 3-4 : Teste-Nègre, 225-175 (Gantès 1977, fig.10, n°1,4).
- 5-7 : Olbia, 225-150 (Bats 1995, p.382, fig.17, n°11-13).
- 8 : Ensérune, 225-100 (Lamboglia 1952, p.182).

- 9-21 : Olbia, 225-50 (Bats 1988, p.287, pl.15, n°481-493).
- 22 : Grand Congloué I, 205-200 (Benoit 1961, p.91, fig.11b, n°1).
- 23 : Sagonte, 200-175 (Aranegui 1995, p.254, fig.6, n°2359).
- 24 : Ampurias, 200-175 (Aquilué 1984, p.447, fig.151, n°8).
- 25 : Ampurias, 200-150 (Sanmarti 1986, p.89, fig.10, n°4).
- 26 : Ampurias, 200-150 (Sanmarti 1986, p.94, fig.16, n°6).
- 27 : Ampurias, 200-150 (Sanmarti 1986, p.98, fig.21, n°5).
- 28 : Marseille, 200-150 (Bertucchi 1989, p.62, fig.12, n°71).
- 29 : Turó de can Olivé, 200-150 (Barberá 1960, p.191, fig.3, n°4).
- 30 : Saint-Blaise, 200-125 (Cayot 1984, p.61, fig.9).
- 31 : Ruscino, 200-100 (Solier 1980, p.221, fig.2, n°54).
- 32 : Ampurias, 200-100 (Sanmarti 1978b, pl.3, n°24).
- 33 : Ampurias, 200-100 (Sanmarti 1978b, p.332, pl.16, n°210).
- 34 : Ampurias, 200-100 (Sanmarti 1978b, p.353, pl.35, n°458).
- 35-36 : Vintimille, 200-100 (Lamboglia 1950, p.79, fig.34, n°11,12).
- 37 : Le Pègue, 200-100 (Lagrand 1973, p.146, pl.27, n°6).
- 38 : Aléria, 200-100 (Jehasse 1973, fig.123, n°579).
- 39-42 : Baou de Saint-Marcel, 200-100 (Guichard 1988, p.75, fig.3, n°32-35).
- 43-47 : Toulouse, 200-100 (Fouet 1969, p.77, fig.7, n°111-115).
- 48 : L'Île de Martigues, 200-100 (Chausserie-Laprée 1988, p.89, fig.22, n°g).
- 49 : Chatau-Wirant, 200-100 (Bouloumié 1983, p.66, n°28).
- 50 : Glanum, 200-100 (Arcelin 1991, p.211, fig.7, n°14).
- 51-54 : La Courtine, 200-100 (Arcelin 1988, p.52, fig.19, n°222-225).
- 55 : La Cloche, 200-100 (Arcelin 1980, p.127, fig.6, n°41).
- 56-58 : La Cloche, 200-100 (Arcelin 1980, p.128, fig.7, n°57-59).
- 59 : Nages, 175-175 (Py 1978a, p.55, fig.9, n°213).
- 60 : Sernhac, 175-150 (Py 1983, p.371, fig.4, n°5).
- 61 : Nages, 175-150 (Py 1978a, p.51, fig.6, n°153).
- 62-65 : Marseille, 175-150 (Bertucchi 1989, p.67, fig.15, n°136-139).
- 66-70 : Ampurias, 175-125 (Sanmarti 1978b, p.367, pl.45, n°617-621).
- 71-72 : Ampurias, 175-125 (Sanmarti 1978b, p.368, pl.46, n°655-656).
- 73-74 : Toulouse, 175-125 (Muller 1978, p.131, fig.3, n°L,M).
- 75-77 : Ensérune, 175-125 (Gallet de Santerre 1980, p.175, fig.11, n°141,142,143).
- 78 : Espeyran, 175-125 (Barruol 1978, p.75, fig.41, n°13).
- 79 : Font de Bril, 175-125 (Barberá 1958, p.206, fig.1, n°3).
- 80 : Nages, 175-100 (Py 1967, p.150, fig.3, n°19).
- 81 : Entremont, 175-90 (Congès 1987, p.154, fig.208, n°c).
- 82-83 : Nages, 150-150 (Py 1978a, p.48, fig.4, n°88,89).
- 84 : Numance, 150-130 (Sanmarti 1997, p.62, fig.26, n°13).
- 85 : Baou de Saint-Marcel, 150-100 (Rayssiguier 1983, p.73, fig.10, n°36).
- 86 : Baou de Saint-Marcel, 150-100 (Guichard 1993, p.250, fig.17, n°250).
- 87-89 : Tolegassos, 150-100 (Casas 1996, p.74, fig.6, n°5-7).
- 90-93 : Mont-Garou, 150-100 (Arcelin 1982a, p.102, fig.31, n°338-341).
- 94 : Ampurias, 125-100 (Sanmarti 1978b, p.369, pl.47, n°686).
- 95-99 : Narbonne, 125-75 (Sanchez 1996, p.25, fig.5, n°1,2,4,8,11).
- 100 : Narbonne, 125-75 (Sanchez 1996, p.27, fig.7, n°10).
- 101-103 : Espeyran, 125-75 (Barruol 1978, p.75, fig.41, n°1-3).
- 104-106 : Ampurias, 100-75 (Sanmarti 1986a, p.299, fig.4, n°2,3,11).
- 107-109 : Ampurias, 100-75 (Sanmarti 1983, p.140, fig.33, n°1-3).
- 110 : Taradeau, 100-50 (Berato 1993, p.69, fig.49, n°8).
- 111-115 : Bordeaux, 100-50 (Bats 1985, p.29, fig.1, n°7-11).
- 116 : Glanum, 100-25 (Arcelin 1991, p.211, fig.7, n°10).
- 117 : La Lagaste, 100-20 (Rancoule 1980, p.105, fig.49, n°4).
- 118 : Les Baux, 50-25 (Arcelin 1981, p.112, fig.30, n°187).

– Catalogue



2492

Type: campanienne A, forme: coupe CAMP-A 33b (bord)
Saint-Sauveur, fouille 1985, zone 4, secteur 7, Us 4184

Datation stratigraphique: vers -225 [phase 4sE1]

Contexte céramique : voir n° 6324



2493

Type: campanienne A, forme: coupe CAMP-A 33b (bord)

Saint-Sauveur, fouille 1984, zone 2, secteur 1, Us 2007

Datation stratigraphique: -200/-175 [phase 2B3]

Contexte céramique : voir n° 6286



2494

Type: campanienne A, forme: coupe CAMP-A 33b (bord)

Saint-Sauveur, fouille 1984, zone 2, Us 2030

Datation stratigraphique: -200/-175 [phase 102C]

Contexte céramique : voir n° 2313




2495

Type: campanienne A, forme: coupe CAMP-A 33b (profil complet, graffite)

Saint-Sauveur, surface, Us 10000

Contexte hétérogène

Datation proposée: -200/-100



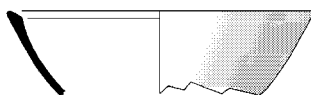
2496

Type: campanienne A, forme: coupe CAMP-A 33b (profil complet)

Saint-Sauveur, fouille 1984, zone 3, secteur 4, Us 3022

Datation stratigraphique: -175/-150 [phase 3D2a]

Contexte céramique : voir n° 2341



2497

Type: campanienne A, forme: coupe CAMP-A 33b (bord)

Saint-Sauveur, fouille 1984, zone 3, secteur 4, Us 3022

Datation stratigraphique: -175/-150 [phase 3D2a]

Contexte céramique : voir n° 2341




2498

Type: campanienne A, forme: coupe CAMP-A 33b (bord)

Saint-Sauveur, fouille 1987, zone 3, secteur 12, Us 3282

Datation stratigraphique: -175/-150 [phase 3D2a]

Contexte céramique : voir n° 263



2499

Type: campanienne A, forme: coupe CAMP-A 33b (profil complet)

Saint-Sauveur, fouille 1988, zone 8, Us 8004

Datation stratigraphique: -175/-150



2500

Type: campanienne A, forme: coupe CAMP-A 33b (bord)

Saint-Sauveur, fouille 1988, zone 8, secteur 3, Us 8027

Sol en argile, dégagé intégralement dans les limites du secteur

Relations stratigraphiques: sous: 10002

Datation stratigraphique: -175/-150 [phase 8D1]

Contexte céramique

- *amphore gréco-italique* : bord bd3 (2b), bord bd4 (2b)

- *amphore massaliète* : bord bd9 (1b)

- *campanienne A* : assiette 36 (1b), bol 27a-b (1b), coupe 33b (1b)

- *cér. non tournée* : urne U5 (5b, 1d)

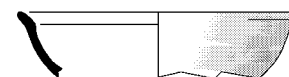
- *claire ancienne* : cruche 525 (1a), olpé 521 (1b)

- *claire peinte* : coupe 233 (1b)

- *commune ibérique* : jatte Jt2 (1b)

- *mortier massaliète* : mortier 633a (1b), mortier n.c. (1b)

Référence de stockage: portoir n°445



2501

Type: campanienne A, forme: coupe CAMP-A 33b (bord)

Saint-Sauveur, fouille 1988, zone 8, secteur 5, Us 8063

Sédimentation limoneuse dans la rue

Relations stratigraphiques: sous: 8065

Datation stratigraphique: -175/-150

Référence de stockage: portoir n°777

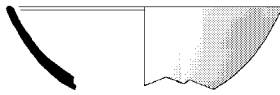


2502

Type: campanienne A, forme: coupe CAMP-A 33b (bord)

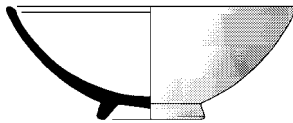
Saint-Sauveur, fouille 1989, zone 9, secteur 7, Us 9032

Datation stratigraphique: -175/-125 [phase 9C]
Contexte céramique : voir n° 270



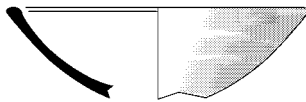
2503

Type: campanienne A, forme: coupe CAMP-A 33b (bord)
Saint-Sauveur, fouille 1989, zone 9, secteur 1, Us 9130
Remblai limoneux observé sur toute la surface du secteur
Relations stratigraphiques: sous: 9120
Datation stratigraphique: -175/-125 [phase 9C]
Contexte céramique
- *amphore gréco-italique* : bord bd2 (1b)
- *campanienne A* : coupe 27Ba (2b), coupe 33b (1b), kylix 42Bc (1b)
- *cér. non tournée* : coupe C2 (2b), couvercle V2 (1b), jatte J1c (1b), urne U5 (2b, 1d)
- *mortier massaliète* : mortier 633a (1b)
Référence de stockage: portoir n°1068



2504

Type: campanienne A, forme: coupe CAMP-A 33b (profil complet)
Saint-Sauveur, fouille 1989, zone 9, secteur 9, Us 9134
Datation stratigraphique: -175/-125 [phase 9C]
Contexte céramique : voir n° 4508



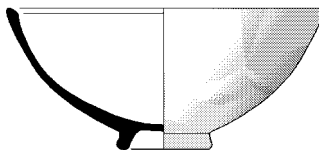
2505

Type: campanienne A, forme: coupe CAMP-A 33b (bord)
Fouille GAP, sondage 9, niveau 1B
Datation proposée: -175/-125



2506

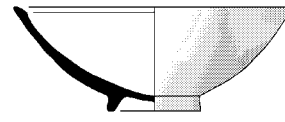
Type: campanienne A, forme: coupe CAMP-A 33b (bord)
Fouille GAP, sondage 9, niveau 1B
Datation proposée: -175/-125



2507

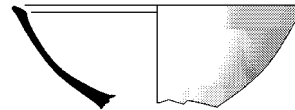
Type: campanienne A, forme: coupe CAMP-A 33b (profil complet)
Saint-Sauveur, fouille 1987, zone 3, secteur 12, Us 3276

Datation stratigraphique: -150/-125 [phase 3D1]
Contexte céramique : voir n° 214



2508

Type: campanienne A, forme: coupe CAMP-A 33b (profil complet)
Saint-Sauveur, fouille 1985, zone 4, secteur 2, Us 4135
Datation stratigraphique: -150/-125 [phase 4nG]
Contexte céramique : voir n° 280



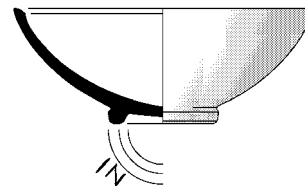
2509

Type: campanienne A, forme: coupe CAMP-A 33b (bord)
Saint-Sauveur, fouille 1986, zone 4, secteur 8, Us 4241
Remblai épais avec des adobes fragmentées et des fragments d'enduit
Relations stratigraphiques: sous: 4240
Datation stratigraphique: -150/-125 [phase 4nG]
Contexte céramique
- *amphore gréco-italique* : bord bd4 (1b)
- *campanienne A* : coupe 33b (1b)
- *cér. non tournée* : coupe C2 (1b), couvercle V2 (1b), urne U5 (3b)
- *claire ancienne* : olpé 521 (1f)
- *commune italique* : olla 1b (1b)
Référence de stockage: portoir n°681



2510

Type: campanienne A, forme: coupe CAMP-A 33b (bord)
Saint-Sauveur, fouille 1990, zone 16, secteur 1, Us 16004
Niveau sableux meuble et homogène, de couleur jaune clair
Relations stratigraphiques: sous: 10000
Datation stratigraphique: -150/-125 [phase 16C1]
Contexte céramique
- *amphore africaine* : amphore TrA (1b)
- *amphore gréco-italique* : bord bd2 (1b), bord bd4 (1b)
- *amphore punique* : amphore C2a (1b)
- *campanienne A* : assiette 36 (1t), bol 27a-b (1b), coupe 27Bb (2b), coupe 33b (5b)
- *cér. de Calès* : coupe 2973 (1b)
- *cér. non tournée* : couvercle V2a (1b), urne U5 (1b)
Référence de stockage: portoirs n°1160-1161



2511

Type: campanienne A, forme: coupe CAMP-A 33b (profil complet, graffite: cf. n°2878)

Saint-Sauveur, fouille 1999, zone 34, secteur 17, Us 34186
Remblai de limon argileux
Relations stratigraphiques: sur: MR34192; sous: 34158, SP34184
Datation stratigraphique: -150/-125
Contexte céramique

- *amphore punique* : amphore D2 (1f)
 - *campanienne A* : assiette 36 (1b), bol 27a-b (5b), bol 27c (1b), coupe 27Ba (1b), coupe 33b (1c, 8b), coupelle 28ab (1b)
 - *cér. non tournée* : couvercle V2a (1b), jatte J1f (1b), urne U5 (2b)
 - *claire récente* : cruche 2 (1b)
 - *côte catalane* : gobelet Gb0 (1b)
- Référence de stockage: portoir n°2637



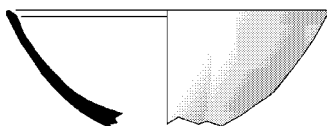
2512

Type: campanienne A, forme: coupe CAMP-A 33b (bord)
Saint-Sauveur, fouille 1988, zone 5, secteur 5, Us 5173
Datation stratigraphique: -150/-100 [phase 5E3]
Contexte céramique : voir n° 2360



2513

Type: campanienne A, forme: coupe CAMP-A 33b (bord)
Saint-Sauveur, fouille 1988, zone 5, secteur 5, Us 5183
Datation stratigraphique: -150/-100 [phase 5E3]
Contexte céramique : voir n° 2558



2514

Type: campanienne A, forme: coupe CAMP-A 33b (bord)
Saint-Sauveur, fouille 1988, zone 5, secteur 11, Us 5199
Sédimentation cendreuse sur le sol en adobes 5174
Relations stratigraphiques: sous: 5153, 5173, 5198
Datation stratigraphique: -150/-100 [phase 5E3]
Contexte céramique

- *amphore gréco-italique* : bord bd3 (1b), bord bd4 (1b)
- *campanienne A* : assiette 36 (1b), bol 31b (1b), coupe 27Bb (1b), coupe 33b (1b)
- *côte catalane* : gobelet Gb0 (1b)

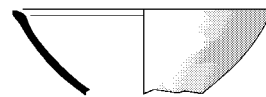
Référence de stockage: portoir n°502



2515


Type: campanienne A, forme: coupe CAMP-A 33b (profil complet, graffiti: cf. Bats 1988, n°102)

Fouille GAP, sondage 24, puits Llorca, inv. 988.2.79
Datation proposée: -150/-100



2516

Type: campanienne A, forme: coupe CAMP-A 33b (bord)
Saint-Sauveur, fouille 1985, zone 3, Us 3094
Datation stratigraphique: -125/-75 [phase 3C2]
Contexte céramique : voir n° 2247

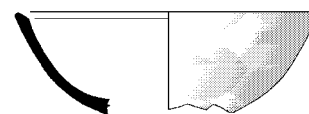


2517

Type: campanienne A, forme: coupe CAMP-A 33b (bord)
Saint-Sauveur, fouille 1986, zone 3, secteur 9, Us 3241
Remblai consécutif à l'arasement des murs du bâtiment 8
Relations stratigraphiques: sous: 3214
Datation stratigraphique: -125/-75 [phase 3C2]
Contexte céramique

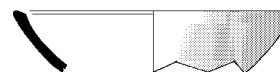
- *campanienne A* : bol 31b (1b), coupe 33b (1b)
- *cér. non tournée* : urne U5 (4b)
- *commune italique* : couvercle 7b (1b)
- *côte catalane* : gobelet Gb0 (1a)
- *mortier massaliète* : mortier 625 (1b)
- *paroi fine* : gobelet 2 (1b).

Référence de stockage: portoir n°876



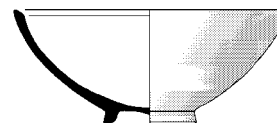
2518

Type: campanienne A, forme: coupe CAMP-A 33b (bord)
Saint-Sauveur, fouille 1985, zone 4, secteur 5, Us 4105
Datation stratigraphique: -125/-75 [phase 4nF]
Contexte céramique : voir n° 2230



2519

Type: campanienne A, forme: coupe CAMP-A 33b (bord)
Saint-Sauveur, fouille 1988, zone 5, secteur 8, Us 5153
Datation stratigraphique: -100/-50 [phase 5E2]
Contexte céramique : voir n° 2668



2520

Type: campanienne A, forme: coupe CAMP-A 33b (profil complet)
Saint-Sauveur, fouille 1987, zone 4, secteur 2, Us 4414

Succession de lits de galets et de tessons dans un drain

Relations stratigraphiques: sous: 4412

Datation stratigraphique: -75/-50 [phase 4nE]

Contexte céramique

- *amphore grecque* : amphore Rho4 (1f)

- *amphore italique* : amphore Dr1C (1t), bord Dr1A-bd2 (2b)


- *campanienne A* : bol 27a-b (1b), coupe 33b (1c)

- *campanienne B* : bol à anses 127 (3t)

- *cér. non tournée* : coupe C1 (1b)

- *claire récente* : cruche 1 (1b), jatte 13h (1t)

Référence de stockage: portoir n°308



2521

Type: campanienne A, forme: coupe CAMP-A 33b (profil complet), graffiti (cf. n°2821)

Fouille GAP, niveau 1A

Datation proposée: -75/-25

Coupelle CAMP-A 34a

– Typologie et chronologie

Les formes CAMP-A 34a et 34b (*infra*) correspondent à des coupelles de petite taille (entre 7 et 9 cm de diamètre) à bord convergent, lèvre amincie, paroi souvent élargie à l'inflexion, pied annulaire étroit et bas ; aucun ornement n'a été signalé sur ces formes. Le profil de la coupelle 34a (n°2522 à 2525) reprend semble-t-il celui d'une coupelle attique tardive (AT-VN 939-950 : cf. n°2025-2033) (1). Il se distingue de la variante 34b par une absence de carène franche, le sommet de la vasque présentant néanmoins une nette inflexion.

Cette variété de coupelle, qui apparaît très tôt à Lattes (dès le dernier quart du IIIe s.) et disparaît apparemment à la fin du IIe s., est donc nettement plus ancienne que la variété 34b (fig.79). Elle reste néanmoins rare : jamais plus de 0,7% des formes de la campanienne A.

Ces données s'insèrent bien dans le contexte régional : la forme 34a apparaît à Nages comme à Lattes vers 225 (couche 9c du dépotoir J1 : Py 1978a). Elle est aussi attestée à cette époque à Teste-Nègre (Gantès 1978, fig.2 ; Benoit 1961, pl. XI, n°7-9), et reste ensuite régulièrement représentée sur les sites de Méditerranée occidentale jusque dans la deuxième moitié du IIe s. (cf. liste *infra*).

– Statistiques et références

• Lattes, fouilles 1984-1999, nombre d'occurrences de la forme CAMP-A 34a : 13 dont 12 éléments datés. Répartition chronologique : 225-200 : 2 ; 200-175 : 4 ; 175-150 : 1 ; 150-125 : 2 ; 125-100 : 3.

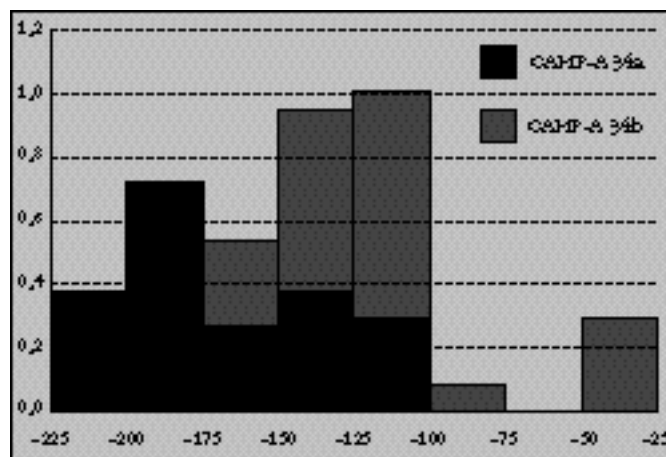


Fig. 79 : Lattes, % d'éléments de coupelles CAMP-A 34a et CAMP-A 34b parmi les éléments de campanienne A.

• Associations significatives

225-200 : CAMP-A 23, 27a-b (2 fois), 28ab, 33b, 42Bc ; ROSES 24-25, 26, 27

200-175 : CAMP-A 5, 23 (3 fois), 25, 27a-b (4 fois), 27Ba, 28ab (2 fois), 33b, 36, 42Bc (2 fois)

175-150 : CAMP-A 23, 27a-b, 27Ba, 27c, 28ab, 36, 1311

150-125 : CAMP-A 5/7, 6, 27a-b (2 fois), 27Bb, 27c, 28ab, 31b, 33b, 36 (2 fois) ; CAMP-B 1, 5, 7

• Attestations régionales

1 : Sanguinaires A, 250-200 (Alfonsi 1997, p.59, n°70).

2 : Nages, 225-200 (Py 1978a, p.60, fig.13, n°337).

3 : Mas Boscà, 225-175 (Junyent 1972, p.53, fig.26, n°3).

4-5 : Teste-Nègre, 225-175 (Gantès 1978, p.101, fig.2, n°2,9).

6-8 : Teste-Nègre, 225-175 (Benoit 1961, p.91, fig.11b, n°7-9).

9-10 : Olbia, 225-100 (Bats 1988, p.290, pl.18, n°543-544).

11-13 : Nages, 200-175 (Py 1978a, p.57, fig.11, n°278-280).

14 : Ampurias, 200-175 (Aquilué 1984, p.443, fig.149, n°7).

15 : Ampurias, 200-150 (Sanmarti 1986, p.89, fig.10, n°2).

16 : La Cloche, 200-150 (Chabot 1996, p.256, fig.29).

17-18 : Saint-Blaise, 200-125 (Cayot 1984, p.67, fig.19, n°113-114).

19 : Ampurias, 200-100 (Sanmarti 1978b, p.350, pl.32, n°427=Almagro 1953 p.157).

20-21 : Saint-Pierre les Martigues, 200-100 (Lagrand 1979, p.97, fig.12, n°13,18).

22 : Baou de Saint-Marcel, 200-100 (Guichard 1988, p.74, fig.2, n°19).

23 : Ambrussum, 200-100 (Fiches 1976, p.77, fig.60, n°7).

24-25 : Olbia, 200-100 (Bats 1988, p.290, pl.18, n°543-544).

26-27 : La Cloche, 200-100 (Arcelin 1980, p.128, fig.7, n°61,63).

28 : Nages, 175-175 (Py 1978a, p.56, fig.10, n°224).

29 : Nages, 175-150 (Py 1978a, p.53, fig.7, n°179).

30-31 : Nages, 175-100 (Py 1978b, p.224, fig.106, n°160,161).

32 : Nages, 150-150 (Py 1978a, p.48, fig.4, n°71).

33 : Nages, 150-150 (Py 1978a, p.50, fig.5, n°106).


34 : Ampurias, 150-100 (Sanmarti 1978b, p.361, pl.41, n°543).

35 : La Cloche, 150-100 (Marty 1999, n°19).

– Notes

(1) Deux coupelles de Carthage encore très proches de la forme attique présenteraient déjà les caractères techniques de la campanienne A et pourraient constituer un stade intermédiaire (vers 300 ?) en campanienne A archaïque, selon Chelbi 1992, p.43, n°162 et 163.

– Catalogue

**2522**

Type: campanienne A, forme: coupelle CAMP-A 34a (bord)
 Saint-Sauveur, fouille 1987, zone 3, secteur 12, Us 3413
 Datation stratigraphique: -200/-175 [phase 3D2b]
 Contexte céramique : voir n° 1002

**2523**

Type: campanienne A, forme: coupelle CAMP-A 34a (profil complet)
 Fouille GAP, sondage 26
 Datation proposée: -200/-150

**2524**

Type: campanienne A, forme: coupelle CAMP-A 34a (profil complet)
 Saint-Sauveur, fouille 1995, zone 31, secteur 2, Us 31023
 Datation stratigraphique: -175/-150
 Contexte céramique : voir n° 1292

**2525**

Type: campanienne A, forme: coupelle CAMP-A 34a (bord)
 Saint-Sauveur, fouille 1989, zone 9, secteur 3, Us 9052
 Datation stratigraphique: -150/-125 [phase 9C]
 Contexte céramique : voir n° 2734

Coupelle CAMP-A 34b

– Typologie, chronologie

Cette variante de la coupelle 34 se caractérise par une carène vive à l'extérieur dans le tiers supérieur de la vasque (n°2533 à 2538). Elle se rencontre sur le site de Lattes des environs de 175 jusqu'au milieu du Ier s. (fig.79). Sans se succéder tout à fait, les coupelles CAMP-A 34a et 34b offrent donc des chronologies nettement différentes (1).

Cette forme est déjà présente vers 200 à Teste-Nègre, aux Sanguinaires et au Grand Congloué. Elle est assez fréquente au IIe s., où elle coexiste avec la variante 34a. Les exemplaires du Ier s. sont, comme à Lattes, moins fréquents et toujours de variante 34b : par exemple à Nages (Py 1976, fig.12 et 13), à Ampurias (Sanmarti 1983) ou à La Cloche (Marty 1999).

– Statistiques et références

- Lattes, fouilles 1984-1999, nombre d'occurrences de la forme CAMP-A 34b : 14 dont 13 éléments datés. Répartition chronologique : 175-150 : 2 ; 150-125 : 3 ; 125-100 : 7 ; 50-25 : 1.

• Associations significatives

175-150 : CAMP-A 27a-b, 27Bb, 27c, 31b, 36
 150-125 : CAMP-A 5 (2 fois), 27a-b (3 fois), 27Bb, 27c, 31b (2 fois), 33b (3 fois), 36 (3 fois), 42Bc ; CAMP-B 5
 125-100 : CAMP-A 6 (2 fois), 25, 27a-b (5 fois), 27Ba (3 fois), 27Bb (5 fois), 27c (4 fois), 28ab (2 fois), 31b (5 fois), 33b (5 fois), 36 (5 fois), 42/49, 55, 68, 113 ; CAMP-B 127
 50-25 : CAMP-A 5/7, 6, 31b, 36

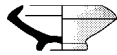
• Attestations régionales

1-3 : Grand Congloué I, 205-200 (Benoit 1961, p.91, fig.11b, n°3,4,6).
 4 : Nages, 200-175 (Py 1978b, p.216, fig.102, n°148).
 5 : Mas Boscà, 200-175 (Junyent 1972, p.56, fig.29, n°2).
 6-9 : Teste-Nègre, 200-175 (Gantès 1977, fig.10, n°2,3,5,6).
 10 : Sagonte, 200-175 (Aranegui 1995, p.254, fig.6, n°2875).
 11 : Ampurias, 200-175 (Aquilué 1984, p.435, fig.145, n°3).
 12 : Ampurias, 200-175 (Aquilué 1984, p.459, fig.157, n°7).
 13 : Sanguinaires A, 200-175 (Alfonsi 1997, p.59, n°168).
 14 : Ampurias, 200-150 (Sanmarti 1986, p.91, fig.13, n°3).
 15 : Ampurias, 200-150 (Sanmarti 1986, p.98, fig.21, n°3).
 16-20 : Saint-Blaise, 200-125 (Cayot 1984, p.67, fig.19, n°112,115-118).
 21 : Ampurias, 200-100 (Sanmarti 1978b, pl.3, n°31).
 22-23 : Ampurias, 200-100 (Sanmarti 1978b, p.339, pl.23, n°291-292).
 24 : Nimes, 200-100 (Py 1981, p.85, fig.41, n°4).
 25 : Ampurias, 200-100 (Lamboglia 1952, p.182).
 26 : Saint-Pierre les Martigues, 200-100 (Lagrand 1979, p.97, fig.12, n°14).
 27 : Ambrussum, 200-100 (Fiches 1976, p.83, fig.64, n°3).
 28-29 : Ambrussum, 200-100 (Fiches 1976, p.84, fig.65, n°26,31).
 30 : Tarascon, 200-100 (Broise 1990, p.46, fig.18, n°2543).
 31-33 : Olbia, 200-100 (Bats 1988, p.290, pl.18, n°545-547).
 34 : La Courtine, 200-100 (Arcelin 1988, p.54, fig.20, n°244).
 35-36 : La Cloche, 200-100 (Arcelin 1980, p.128, fig.7, n°60,62).
 37 : Ampurias, 200-100 (Almagro 1953, p.170, fig.140, n°7=Sanmarti 1978b n°431).
 38 : Ampurias, 200-100 (Almagro 1953, p.171, fig.141, n°10=Sanmarti 1978b n°432).
 39-42 : Nages, 175-175 (Py 1978a, p.56, fig.10, n°223,225-227).
 43 : Nages, 175-150 (Py 1978a, p.51, fig.6, n°166).
 44 : Nages, 175-150 (Py 1978a, p.53, fig.7, n°178).
 45 : Entremont, 175-90 (Congès 1987, p.154, fig.208, n°k).
 46 : Entremont, 175-90 (Benoit 1961, p.91, fig.11b, n°5).
 47 : Nages, 150-150 (Py 1978a, p.50, fig.5, n°107).
 48-49 : Numance, 150-130 (Sanmarti 1997, p.60, fig.25, n°9,10).
 50-51 : Nages, 150-125 (Py 1978a, p.47, fig.3, n°50,51).
 52 : Castelvialh, 150-100 (Dedet 1978a, p.85, fig.5, n°4).
 53 : Ampurias, 125-100 (Sanmarti 1978b, pl.2, n°43).
 54 : Nages, 100-75 (Py 1978b, p.230, fig.109, n°179).
 55 : La Cloche, 100-50 (Marty 1999, n°20).
 56 : Ampurias, 75-50 (Sanmarti 1983, p.141, fig.34, n°4).
 57 : Nages, 75-25 (Py 1978b, p.232, fig.110, n°195).
 58 : La Cloche, 60-50 (Arcelin 1980, p.168, fig.32, n°247).

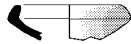
– Notes

(1) Cette différence chronologique entre les deux formes avait déjà été notée par Lamboglia 1952, p.182, note 149, et par Benoit 1961, p.92.


– Catalogue

**2526**

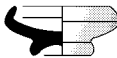
Type: campanienne A, forme: coupelle CAMP-A 34b (profil complet)
Fouille GAP, sondage 19, niveau 2
Datation proposée: -200/-150

**2527**

Type: campanienne A, forme: coupelle CAMP-A 34b (bord)
Saint-Sauveur, fouille 1996, zone 31, secteur 3, Us 31069
Datation stratigraphique: -175/-150 [phase 31D]
Contexte céramique : voir n° 267

**2528**

Type: campanienne A, forme: coupelle CAMP-A 34b (profil complet)
Fouille GAP, sondage 19, niveau 2
Datation proposée: -175/-125

**2529**

Type: campanienne A, forme: coupelle CAMP-A 34b (profil complet)
Fouille GAP, sans provenance
Datation proposée: -175/-100


**2530**

Type: campanienne A, forme: coupelle CAMP-A 34b (profil complet)
Saint-Sauveur, fouille 1986, zone 3, secteur 12, Us 3218
Remblai de matériaux limoneux
Relations stratigraphiques: sous: 3217, 3173, 3214
Datation stratigraphique: -150/-125 [phase 3D1]
Contexte céramique
- *campanienne A* : assiette 36 (1c), bol 27a-b (1b), coupe 33b (1b), coupelle 34b (1c)
- *cér. non tournée* : coupe C1 (1b), coupe C2a (1c), couvercle V2b (1c), urne U5 (1b)
- *claire ancienne* : olpé 521 (1b)
- *claire récente* : cruche 2 (1b)
Référence de stockage: portoir n°678

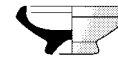
**2531**

Type: campanienne A, forme: coupelle CAMP-A 34b (bord)

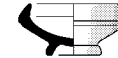
Saint-Sauveur, fouille 1989, zone 9, secteur 3, Us 9071
Sédiment compact, homogène, observé dans un sondage
Relations stratigraphiques: sous: 9000
Datation stratigraphique: -150/-125 [phase 9C]
Contexte céramique
- *amphore gréco-italique* : bord bd4 (1b)
- *campanienne A* : assiette 5 (1b), assiette 36 (1b), bol 27a-b (3b), bol 31b (1b, 1f), coupe 33b (1b), coupelle 34b (1b), kylix 42Bc (1a)
- *campanienne B* : assiette 5 (1b)
- *cér. non tournée* : coupe C2 (1b), couvercle V2 (3b), jatte J1e (1c), jatte J2c (1b), jatte J4a (1b), urne U5 (6b), urne U5d (1b, 1d)
- *claire récente* : cruche 1c (1b)
- *dolium* : bord bd6b (1b), bord bd7a (1b), bord bd8f (1b)
- *mortier massaliète* : mortier 633a (1c).
Référence de stockage: portoir n°329

**2532**

Type: campanienne A, forme: coupelle CAMP-A 34b (profil complet)
Saint-Sauveur, fouille 1989, zone 9, secteur 5, Us 9018
Datation stratigraphique: -150/-100

**2533**

Type: campanienne A, forme: coupelle CAMP-A 34b (profil complet)
Fouille GAP, sans provenance, inv. 984.143
Datation proposée: -150/-100

**2534**


Type: campanienne A, forme: coupelle CAMP-A 34b (profil complet)
Fouille GAP, sondage 19, niveau 1B, inv. 984.139.1
Datation proposée: -150/-100

**2535**

Type: campanienne A, forme: coupelle CAMP-A 34b (profil complet)
Fouille GAP, sondage 19, niveau 1B
Datation proposée: -150/-100

**2536**

Type: campanienne A, forme: coupelle CAMP-A 34b (profil complet)
Saint-Sauveur, zone 35, Us 35029
Datation stratigraphique: -125/-100
Contexte céramique : voir n° 2400



2537

Type: campanienne A, forme: coupelle CAMP-A 34b (profil complet)
 Saint-Sauveur, fouille 1998, zone 35, secteur 1, Us 35269
 Datation stratigraphique: -125/-100
 Contexte céramique : voir n° 1326



2538

Type: campanienne A, forme: coupelle CAMP-A 34b (profil complet)
 Saint-Sauveur, fouille 1998, zone 35, secteur 9, Us 35380
 Datation stratigraphique: -125/-100
 Contexte céramique : voir n° 2661

Assiette CAMP-A 36

– Typologie

La forme 36 de la campanienne A, définie par Lamboglia 1952, est l'une des plus courantes des phases classique et tardive de cette céramique. Il s'agit d'une assiette à fond annulaire caractérisée par un bord à face supérieure convexe et une lèvre plus ou moins tombante. Cette lèvre est en général arrondie, mais peut être légèrement amincie ou légèrement facettée. Le bord, quant à lui, est plus ou moins large ou plus ou moins bombé (n°2539 à 2583).

Ce type de vase, comme beaucoup de formes de la campanienne A, est issu d'une longue et ancienne tradition, remontant à la céramique attique (voir AT-VN 1002-1010 : n°2044), en passant par diverses productions italiennes du IIIe s. comme PET-EST 1323 et 1514 (n°5892 et 5893), ou catalanes comme ROSES 36 (n°6293 et 6294).

Les exemplaires de Lattes confirment que cette forme se décline en plusieurs tailles, fait déjà remarqué ailleurs (Frova 1977 ; Sanmarti 1978b ; Arcelin 1980, p.145 ; Py 1983, p.372 ; Cayot 1984, p.57 ; Bats 1988, p.110 ; Garcia Cano 1989, p.145). La synthèse des données métriques indique deux tailles courantes, l'une autour de 16-20 cm (n°2545, 2558, 2571, etc.), la seconde autour de 25-27 cm, quelle que soit l'époque au demeurant. Les petites tailles semblent cependant à Lattes plus fréquentes à la fin de la période, mais il faut aussi compter avec la variante CAMP-A 1311 (*infra*, n°2676-2682), qui comporte des exemplaires anciens.

Outre ces deux tailles préférentielles, il existe des spécimens plus grands (jusqu'à 36, voire une quarantaine de centimètres), surtout à époque ancienne (fin IIIe, première moitié IIe s.), assez couramment ornés de quatre palmettes radiales (cf. Benoit 1961 ; Py 1981, fig.61 ; Cayot 1984, fig.3). Cette variante est illustrée ici au moins par un exemplaire dont le diamètre dépasse

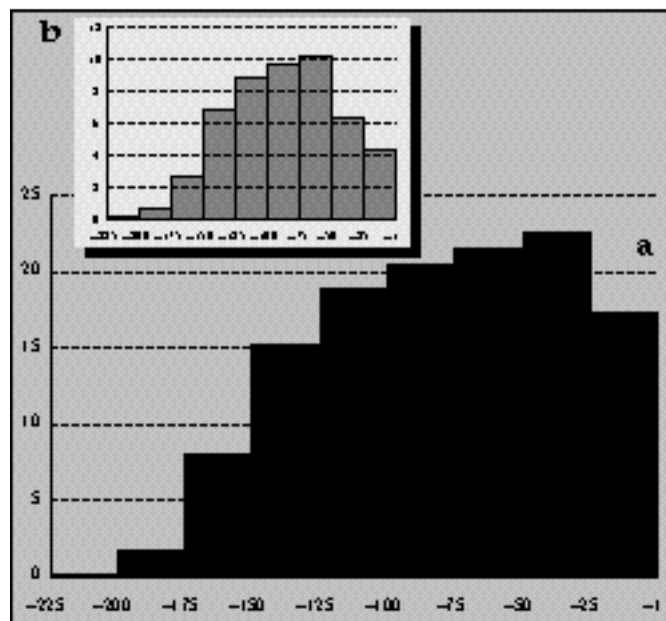


Fig. 80 : Lattes, % d'éléments d'assiette CAMP-A 36 dans la campanienne A (a) et fréquence calibrée (b).

se la moyenne (n°2557). On sait que certains de ces vases, pourvus de trous de suspension dans l'anneau du pied, pouvaient servir d'ornement mural, ce qui confirme leur caractère exceptionnel.

Les caractères typologiques de la forme, sur plus de deux siècles d'existence, évoluent peu. Les exemplaires anciens se caractérisent par un rebord nettement courbe, parfois pendant, avec un angle marqué à l'extérieur sous le bord. Il existe aussi, jusqu'au troisième quart du IIe s. des exemplaires assez profonds (n°2543, 2546, 2552). Les pieds sont alors couramment séparés de la vasque par une rainure en creux (par exemple n°2546, 2552). À partir de la fin du IIe s., on rencontre des profils plus mous. Au Ier s. le bord s'aplatit et tend vers l'horizontale (cf. n°2575, 2576, 2577, 2583), peut-être sous l'influence de la forme 6. La rainure séparant le pied de la vasque disparaît. Cette évolution, se présentant plus comme un ensemble de tendances que de règles, a été observée ailleurs, notamment à La Cloche (Arcelin 1980, p.144) et à Olbia (Bats 1988, p.110). Elle est insuffisamment rythmée cependant pour permettre de définir des variantes caractérisées, notamment sur la base des deux profils proposés par N. Lamboglia (1952a, 183), les discussions sur ce point s'avérant quelque peu «byzantines» (voir par exemple Gallet de Santerre 1980, p.54).

– Chronologie et diffusion

La répartition des assiettes 36 dans la stratigraphie des fouilles récentes de Lattes montre l'extrême rareté des attestations antérieures à 200 (un seul exemplaire peut être signalé vers 225-200 dans l'Us 4330, phase 4sD3). Rappelons la présen-

ce du type à Pech-Maho avant 200 (Solier 1979, fig.33) et à Teste-Nègre vers 220-190 (Gantès 1977). Par contre, le démarrage de l'importation de cette forme dès les environs de 200 est nettement documenté à Lattes (fig.80), comme parallèlement dans l'épave I du Grand Congloué (Benoit 1961 : 568 ex.). Pour autant, ce type d'assiette reste encore généralement peu répandu sur les sites terrestres jusque vers le milieu du siècle : il est encore rare à Nages où il ne représente que 1 à 4% des formes de campanienne A entre 200 et 150 (Py 1978a, 67).

Sa croissance accompagne clairement à Lattes celle de la campanienne A durant la deuxième moitié du IIe siècle (les proportions passant de 8 à 20% de la catégorie et de 3 à 10% de la vaisselle : fig.80, a et b), ce qui montre l'affirmation progressive d'un goût pour les assiettes individuelles (cf. fig.67) et même certainement d'une habitude de table qui ne se démentira guère jusqu'à l'époque augustéenne (relever la relative stabilité des pourcentages de cette forme au cours du Ier s.).

La diffusion de la forme CAMP-A 36 dans l'Occident méditerranéen est très large, mais masque néanmoins des disparités notables dans la fréquence de la forme d'une région à l'autre.

En Provence, l'assiette CAMP-A 36 occupe dans le répertoire campanien A des taux semblables à ceux de Lattes au IIe s. : 20 à 21% à d'Olbia (Bats 1988, p.135), 18% à Saint-Blaise (Cayot 1984, p.57). Mais cette proportion est plus faible au Ier s. : 12% des formes de A tardive d'Olbia, 12% également des vases campaniens A de Glanum, principalement à la fin du IIe et au début du Ier s. (Arcelin 1991, p.210), 4 à 8% durant la phase II de La Cloche (Arcelin 1980, p.144).

En Languedoc oriental, l'évolution est inverse puisque la fréquence de la forme 36 augmente avec le temps. L'oppidum de Nages illustre bien cette tendance (Py 1976, p.601 ; Py 1978a, p.67 ; Py 1983, p.373) : de 1,5 % vers 200-175, on passe à 4-5% vers 150-125, 15% vers 125-75 et 17% vers 75-25. On retrouve des chiffres tout à fait comparables sur l'oppidum du Marduel (fig.71) (Py 1986). Ce taux atteint jusqu'à 26% à Vié-Cioutat entre 75 et 25 (Dedet 1978a, p.87).

En Languedoc occidental et en Roussillon, la forme 36 existe aux IIe et Ier s. dans des proportions rarement précisées. Dans les silos de la terrasse est d'Ensérune, remplis principalement vers le milieu du IIe s., ce type d'assiette constitue 10% des formes de A (Gallet de Santerre 1980, p.78-80). Sur l'oppidum de Ruscino, elle représente 11% des formes que l'on peut attribuer au campanien A stricto sensu (Solier 1980, p.220).

En Catalogne enfin, l'assiette 36 est (avec le bol 31) l'une des formes dominantes du IIe s. à Ampurias : 29% des formes de la couche VII de la Muralla Robert entre 175 et 125 par exemple (Sanmarti 1978b, p.293). Elle est nettement plus rare au Ier s., dans une campanienne A en forte régression par rapport à la B : ainsi, 2,5% seulement du répertoire de la A dans une citerne de Burriac, entre 90 et 40 av. n. è. (Miró 1988). En Espagne en général, une bonne représentation au sein de la campanienne A du IIe s. (voir par exemple à Murcia : Garcia Cano 1989, fig.19-22) est suivie d'une nette raréfaction au Ier s.

(comme par exemple à Pollentia, Sanmarti 1996, 17 : de 1 à 4% entre 100 et 25).

L'ensemble de ces comparaisons permet de situer la «consommation» de la forme CAMP-A 36 à Lattes à l'interface entre plusieurs faciès de distribution : proche de la Provence (et donc sans doute de Marseille) durant la deuxième moitié IIe s., avec des taux de 15 à 18%, bien intégrée cependant au circuit particulier du Languedoc oriental au Ier s. avec 17-22% du répertoire de la campanienne A.

– Statistiques et références

- Lattes, fouilles 1984-1999, nombre d'occurrences de la forme CAMP-A 36 : 740 dont 613 éléments datés. Répartition chronologique : 225-200 : 1 ; 200-175 : 10 ; 175-150 : 29 ; 150-125 : 87 ; 125-100 : 205 ; 100-75 : 122 ; 75-50 : 37 ; 50-25 : 92 ; 25-1 : 30.

• Associations significatives

225-200 : CAMP-A 23, 27a-b, 28ab, 42Bc
 200-175 : CAMP-A 5, 23 (2 fois), 25, 27a-b (4 fois), 27Ba (2 fois), 27c, 28ab (3 fois), 31a, 33b (4 fois), 34a, 42Bc (3 fois)
 175-150 : CAMP-A 5, 23 (2 fois), 25, 27a-b (12 fois), 27Ba (2 fois), 27Bb (6 fois), 27c (3 fois), 28ab (7 fois), 31a, 31b (9 fois), 33b (9 fois), 34a, 34b, 42Bc (4 fois), 68, 1311
 150-125 : CAMP-A 5/7 (4 fois), 6 (4 fois), 23 (3 fois), 25 (4 fois), 27a-b (26 fois), 27Ba (6 fois), 27Bb (17 fois), 27c (11 fois), 28ab (13 fois), 31a (2 fois), 31b (20 fois), 33b (32 fois), 34a (2 fois), 34b (3 fois), 42Bc (4 fois), 45, 49A, 55, 68 (2 fois) ; CAMP-B 1 (2 fois), 5 (3 fois), 7
 125-100 : CAMP-A 5/7 (6 fois), 6 (11 fois), 25, 27a-b (32 fois), 27Ba (13 fois), 27Bb (26 fois), 27c (14 fois), 28ab (8 fois), 31a (3 fois), 31b (37 fois), 33a, 33b (28 fois), 34a (3 fois), 34b (5 fois), 42/49 (3 fois), 42Bc (2 fois), 49B (2 fois), 55 (2 fois), 68 (2 fois), 113 (5 fois), 1311, 2632, 3421 ; CAMP-B 1 (2 fois), 1/8, 2 (2 fois), 5, 127
 100-75 : CAMP-A 5 (4 fois), 5/7 (4 fois), 6 (8 fois), 27a-b (11 fois), 27Ba (3 fois), 27Bb (14 fois), 27c (7 fois), 28ab (5 fois), 31a, 31b (16 fois), 33b (15 fois), 42/49, 49A, 55, 68, 113 (4 fois), 2974 ; CAMP-B 1/8, 2, 3 (2 fois), 5 (5 fois), 6, 127 (6 fois)
 75-50 : CAMP-A 5, 5/7, 6 (4 fois), 27a-b (4 fois), 27Ba, 27Bb (6 fois), 27c (4 fois), 28ab (2 fois), 31b (12 fois), 33b (8 fois), 68, 113, 2974 ; CAMP-B 1, 3, 5 (2 fois)
 50-25 : CAMP-A 5/7 (20 fois), 6 (10 fois), 27a-b (13 fois), 27Ba (2 fois), 27Bb (19 fois), 27c (8 fois), 28ab, 31b (22 fois), 33b (17 fois), 34b, 42Bc, 113 (6 fois), 2632 (2 fois), 2943 (4 fois), 2974 (4 fois) ; CAMP-B 1 (3 fois), 1/8, 2, 3 (3 fois), 5 (4 fois), 6 (2 fois), 7 (2 fois), 8b, 11, 127 (7 fois)

• Attestations régionales

1 : Pech-Maho, 225-200 (Solier 1979, p.108, fig.33, n°1).
 2-3 : Sanguinaires A, 225-200 (Alfonsi 1997, p.59, n°63,73).
 4 : Nages, 225-175 (Py 1978b, p.216, fig.102, n°140).
 5 : Teste-Nègre, 225-175 (Gantès 1977, fig.11, n°3).
 6-7 : Olbia, 225-150 (Bats 1995, p.382, fig.17, n°2,3).
 8-9 : Ensérune, 225-100 (Mouret 1928, pl.22, n°40-41).
 10 : Ensérune, 225-100 (Lamboglia 1952, p.182).
 11 : Vintimille, 225-100 (Lamboglia 1952, p.182).
 12-15 : La Cloche, 225-100 (Arcelin 1980, p.123, fig.4, n°28-31).
 16-45 : Olbia, 225-50 (Bats 1988, p.284, pl.12, n°354-383).
 46-48 : Grand Congloué I, 205-200 (Benoit 1961, p.88, fig.9, n°1-3).
 49-52 : Grand Congloué I, 205-200 (Benoit 1961, p.91, fig.11b, n°5,7,8,9).
 53 : Les Colombes, 200-175 (Dedet 1974, p.78, fig.15, n°13).
 54 : Marseille, 200-175 (Bertucchi 1989, p.57, fig.10, n°37).

- 55 : Sagonte, 200-175 (Aranegui 1995, p.254, fig.6, n°2334).
 56 : Ampurias, 200-175 (Aquilué 1984, p.435, fig.145, n°9).
 57 : Ampurias, 200-175 (Aquilué 1984, p.443, fig.149, n°5).
 58-59 : Ampurias, 200-175 (Aquilué 1984, p.445, fig.150, n°12,14).
 60 : Ampurias, 200-175 (Aquilué 1984, p.461, fig.158, n°12).
 61 : Ampurias, 200-150 (Sanmarti 1986, p.85, fig.5, n°7).
 62 : Ampurias, 200-150 (Sanmarti 1986, p.89, fig.10, n°5).
 63 : Ampurias, 200-150 (Sanmarti 1986, p.94, fig.16, n°4).
 64 : Ampurias, 200-150 (Sanmarti 1986, p.98, fig.21, n°10).
 65 : Ampurias, 200-150 (Sanmarti 1983, p.136, fig.29, n°9).
 66-67 : Ampurias, 200-150 (Sanmarti 1983, p.137, fig.30, n°1,2).
 68 : Ampurias, 200-150 (Sanmarti 1983, p.138, fig.31, n°1).
 69 : Nîmes, 200-150 (Py 1981, p.146, fig.64, n°1).
 70 : Marseille, 200-150 (Gallia 1975, p.583, fig.15).
 71-73 : Marseille, 200-150 (Bertucchi 1989, p.62, fig.12, n°65-67).
 74 : Espeyran, 200-150 (Barruol 1978, p.62, fig.32, n°8).
 75 : Turó de can Olivé, 200-150 (Barberá 1960, p.191, fig.3, n°3).
 76 : Saint-Blaise, 200-125 (Cayot 1984, p.58, fig.3).
 77 : Montlaurès, 200-100 (Solier 1973, p.105, fig.19, n°3).
 78 : Ampurias, 200-100 (Sanmarti 1978b, pl.1, n°2).
 79-80 : Ampurias, 200-100 (Sanmarti 1978b, p.327, pl.11, n°132,133).
 81-82 : Ampurias, 200-100 (Sanmarti 1978b, p.328, pl.12, n°147,150).
 83-92 : Ampurias, 200-100 (Sanmarti 1978b, p.339, pl.23, n°293-302).
 93 : Ampurias, 200-100 (Sanmarti 1978b, p.351, pl.33, n°436=Almagro 1953 p.214).
 94 : Ampurias, 200-100 (Sanmarti 1978b, p.351, pl.33, n°440=Almagro 1953 p.277).
 95 : Ampurias, 200-100 (Sanmarti 1978b, p.351, pl.33, n°446=Almagro 1953 p.292).
 96 : Ampurias, 200-100 (Sanmarti 1978b, p.353, pl.35, n°452=Almagro 1953 p.327).
 97 : Ampurias, 200-100 (Sanmarti 1978b, p.353, pl.35, n°453=Almagro 1953 p.328).
 98 : Ampurias, 200-100 (Sanmarti 1978b, p.353, pl.35, n°455=Almagro 1953 p.346).
 99 : Ampurias, 200-100 (Sanmarti 1978b, p.353, pl.35, n°462).
 100 : Ampurias, 200-100 (Sanmarti 1978b, p.354, pl.36, n°466=Almagro 1953 p.360).
 101-102 : Ampurias, 200-100 (Sanmarti 1978b, p.354, pl.36, n°472,475).
 103 : Nîmes, 200-100 (Py 1981, p.85, fig.41, n°6).
 104 : Vintimille, 200-100 (Lamboglia 1950, p.79, fig.34, n°1).
 105 : Vintimille, 200-100 (Lamboglia 1950, p.91, fig.43, n°1).
 106 : Vintimille, 200-100 (Lamboglia 1950, p.96, fig.47, n°6).
 107-108 : Le Pègue, 200-100 (Lagrand 1973, p.146, pl.27, n°9,12).
 109 : Lérída, 200-100 (Junyent 1995, p.212, fig.1, n°19).
 110 : Aléria, 200-100 (Jehasse 1973, fig.124).
 111 : Ensérune, 200-100 (Jannoray 1955, pl.49, n°4).
 112-116 : Baou de Saint-Marcel, 200-100 (Guichard 1988, p.75, fig.3, n°36-40).
 117-122 : Toulouse, 200-100 (Fouet 1969, p.77, fig.7, n°124-129).
 123 : Ambrussum, 200-100 (Fiches 1976, p.77, fig.60, n°4).
 124-125 : Ambrussum, 200-100 (Fiches 1976, p.84, fig.65, n°12,25).
 126 : L'Île de Martigues, 200-100 (Chausserie-Laprée 1988, p.89, fig.22, n°h).
 127 : L'Île de Martigues, 200-100 (Chausserie-Laprée 1984, p.38, n°132).
 128 : Saint-Blaise, 200-100 (Bouloumié 1982a, p.143, fig.41, n°2).
 129-130 : Saint-Blaise, 200-100 (Bouloumié 1982a, p.147, fig.42, n°3,4).
 131 : Glanum, 200-100 (Arcelin 1991, p.211, fig.7, n°1).
 132-133 : La Courtine, 200-100 (Arcelin 1988, p.51, fig.18, n°202,203).
 134 : Ampurias, 200-100 (Almagro 1953, p.353, fig.335, n°8).
 135-138 : Ruscino, 200-50 (Solier 1980, p.227, fig.3, n°60,62,63,66).
 139-140 : Sernhac, 175-150 (Py 1983, p.371, fig.4, n°2-3).
 141-142 : Nages, 175-150 (Py 1978a, p.51, fig.6, n°154,155).
 143-151 : Marseille, 175-150 (Bertucchi 1989, p.66, fig.14, n°117-125).
 152 : Ampurias, 175-125 (Sanmarti 1986a, p.295, fig.2, n°3).
 153-158 : Ampurias, 175-125 (Sanmarti 1978b, p.367, pl.45, n°622-627).
 159-168 : Ampurias, 175-125 (Sanmarti 1978b, p.368, pl.46, n°657-666).
 169 : Le Marduel, 175-125 (Py 1986, p.30, fig.25, n°6).
 170 : Toulouse, 175-125 (Muller 1978, p.131, fig.3, n°1).
 171-172 : Ensérune, 175-125 (Gallet de Santerre 1980, p.175, fig.11, n°147,152).
 173-176 : Gruissan, 175-100 (Solier 1981, p.65, fig.23, n°1-4).
 177-178 : Nages, 175-100 (Py 1978b, p.224, fig.106, n°162,168).
 179-182 : Nages, 175-100 (Py 1967, p.150, fig.3, n°20-23).
 183 : Agde, 175-100 (Nickels 1995, p.93, fig.26, n°7).
 184 : Entremont, 175-90 (Congès 1987, p.154, fig.208, n°e).
 185 : Nages, 150-150 (Py 1978a, p.48, fig.4, n°85).
 186 : Nages, 150-150 (Py 1978a, p.50, fig.5, n°108).
 187 : Numance, 150-130 (Sanmarti 1997, p.47, fig.17, n°3).
 188-192 : Numance, 150-130 (Sanmarti 1997, p.60, fig.25, n°12-16).
 193-196 : Ampurias, 150-125 (Sanmarti 1982, p.77, fig.3, n°2,3,5,6).
 197-198 : Nîmes, 150-125 (Py 1981, p.155, fig.68, n°3,4).
 199 : Nages, 150-125 (Py 1980, p.214, fig.3, n°1).
 200 : Nages, 150-125 (Py 1978a, p.46, fig.2, n°27).
 201 : Nages, 150-125 (Py 1978a, p.47, fig.3, n°57).
 202-203 : Ampurias, 150-100 (Sanmarti 1986a, p.304, fig.8, n°3,7).
 204-205 : Ampurias, 150-100 (Sanmarti 1978b, p.330, pl.14, n°176-177).
 206-207 : Bram, 150-100 (Passelac 1970, p.87, fig.9, n°2,10).
 208 : Baou de Saint-Marcel, 150-100 (Guichard 1993, p.250, fig.17, n°258).
 209-211 : Tolegassos, 150-100 (Casas 1996, p.74, fig.6, n°8-10).
 212-213 : Tolegassos, 150-100 (Casas 1996, p.79, fig.10, n°3,5).
 214 : Mont-Garou, 150-100 (Arcelin 1982a, p.102, fig.31, n°331).
 215 : Ampurias, 150-50 (Sanmarti 1978b, p.323, pl.7, n°84).
 216 : Ampurias, 150-50 (Sanmarti 1978b, p.332, pl.16, n°204).
 217 : Saint-Pierre les Martigues, 150-50 (Lagrand 1979, p.97, fig.12, n°5).
 218 : La Redoute, 150-50 (Dedet 1978, p.37, fig.21, n°8).
 219 : Tarascon, 150-50 (Broise 1990, p.46, fig.18, n°60).
 220 : Montlaurès, 125-75 (Solier 1973, p.84, fig.3, n°9).
 221-222 : Narbonne, 125-75 (Sanchez 1996, p.25, fig.5, n°12,13).
 223-224 : Narbonne, 125-75 (Sanchez 1996, p.27, fig.7, n°1,2).
 225-226 : Lastours, 125-75 (Rancoule 1979a, p.35, fig.4, n°7,8).
 227-235 : Sobre Camps, 125-75 (Passarrius 1994, p.73, fig.5, n°3-11).
 236-237 : Alba, 125-75 (Lauzerois 1975, p.52, fig.5, n°320,323).
 238-239 : Les Colombes, 125-75 (Dedet 1974, p.66, fig.4, n°3,4).
 240-241 : Castelnaudary, 125-50 (Passelac 1968, p.123, fig.7, n°21,38).
 242 : Isona, 100-80 (Payà 1994, p.163, fig.20, n°4).
 243-245 : Ampurias, 100-75 (Sanmarti 1978b, p.369, pl.47, n°693-695).
 246-247 : Ginestas, 100-75 (Rancoule 1964, p.353, pl.90, n°7,8).
 248-254 : Beaucaire, 100-75 (Garmy 1981, p.75, fig.1, n°6-12).
 255 : Baie de Cavalière, 100-75 (Charlin 1978, p.27, fig.15, n°3).
 256 : Grand-Ribaud A, 100-75 (Carrazé 1975, p.24, fig.5).
 257-258 : Narbonne, 100-50 (Solier 1973, p.108, fig.21, n°6,7).
 259-260 : Ampurias, 100-50 (Sanmarti 1978b, p.356, pl.38, n°492,501).
 261-262 : Lastours, 100-50 (Rancoule 1978, p.31, fig.4-5, n°11,12).
 263 : La Cloche, 100-50 (Marty 1999, n°21).
 264-266 : Ambrussum, 100-50 (Fiches 1983, p.97, fig.20, n°7-9).
 267-268 : Les Marronniers, 100-50 (Dedet 1978, p.109, fig.67, n°9,12).
 269 : Simiane-Collongue, 100-50 (Arcelin 1982b, p.34, fig.7, n°99).
 270 : Eyguières, 100-50 (Arcelin 1976, p.78, fig.3, n°7).
 271-273 : Saint-Rémy, 100-50 (Arcelin 1975, p.100, fig.7, n°11-13).
 274 : Vintimille, 100-40 (Lamboglia 1950, p.103, fig.51, n°2).
 275 : La Galère, 100-25 (Brun 1991, p.258, fig.31, n°1).
 276 : La Catalane, 100-25 (Arcelin 1973, p.127, fig.22, n°30).
 277 : La Lagaste, 100-20 (Rancoule 1980, p.105, fig.49, n°2).
 278-279 : Aramon, 100-1 (Genty 1995, p.163, fig.20, n°40,46).
 280-283 : Le Sizen, 100-1 (Dedet 1978, p.120, fig.72, n°1,2,3,6).
 284-286 : Les Colombes, 100-1 (Dedet 1974, p.104, fig.37, n°52-54).
 287 : Saint-Rémy, 100-1 (Arcelin 1975, p.106, fig.10, n°13).
 288 : Saint-Rémy, 100-1 (Arcelin 1975, p.110, fig.11, n°9).
 289 : Saint-Rémy, 100-1 (Arcelin 1975, p.118, fig.16, n°5).
 290-294 : La Cloche, 90-60 (Arcelin 1980, p.145, fig.15, n°137-141).
 295 : Isona, 80-40 (Payà 1994, p.166, fig.22, n°6).
 296 : Ampurias, 75-50 (Sanmarti 1978b, p.371, pl.49, n°728).
 297 : Ampurias, 75-50 (Sanmarti 1978b, p.373, pl.51, n°802).
 298 : La Lagaste, 75-50 (Rancoule 1975, p.129, fig.5, n°3).
 299 : Le Marduel, 75-25 (Py 1986, p.51, fig.46, n°8).
 300 : Pont-du-Clapas, 75-25 (Dedet 1987, p.118, fig.4, n°3).
 301-302 : L'Ermitage, 75-25 (Dedet 1981, p.17, fig.9, n°10,11).
 303-304 : Les Colombes, 75-25 (Dedet 1974, p.87, fig.24, n°25,26).
 305 : Villarzèl-Cabardès, 75-25 (Cattanéo 1989, p.14, fig.2, n°7).
 306 : Espeyran, 75-25 (Barruol 1978, p.73, fig.40, n°4).
 307-310 : La Cloche, 60-50 (Arcelin 1980, p.167, fig.31, n°240-243).

311 : Les Baux, 50-25 (Arcelin 1981, p.112, fig.30, n°188).
 312-313 : Nages, 50-1 (Fiches 1978, p.172, fig.12, n°23,24).
 314 : Nages, 50-1 (Fiches 1978, p.174, fig.13, n°10).
 315 : Cavaillon, 50-1 (Bellet 1990, p.16, fig.4, n°16).
 316-317 : Ampurias, 25-1 (Sanmarti 1978b, p.380, pl.58, n°1033,1047).
 318 : Ambrussum, 25-1 (Fiches 1986, p.36, fig.31, n°5).

– Catalogue



2539

Type: campanienne A, forme: assiette CAMP-A 36 (profil complet)
 Fouille GAP, sondage 19, niveau 2
 Datation proposée: -200/-150



2540

Type: campanienne A, forme: assiette CAMP-A 36 (profil complet)
 Saint-Sauveur, fouille 1990, zone 10, Us 10011
 Remblai supérieur du secteur 1 de la Zone 8
 Datation stratigraphique: -200/-100
 Référence de stockage: portoir n°1193



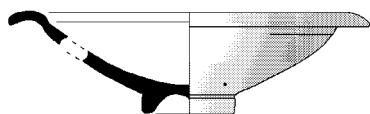
2541

Type: campanienne A, forme: assiette CAMP-A 36 (profil complet, graffite)
 Fouille GAP, sondage 26, inv. 984.137.1
 Datation proposée: -200/-100



2542

Type: campanienne A, forme: assiette CAMP-A 36 (profil complet)
 Fouille GAP, niveau 2
 Datation proposée: -200/-100

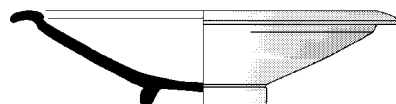


2543

Type: campanienne A, forme: assiette CAMP-A 36 (profil complet)
 Saint-Sauveur, fouille 1984, zone 4, secteur 4, Us 4056
 Remblai à base d'adobes désagrégées
 Relations stratigraphiques: égalité: 4043; sur: 4059; sous: 4040
 Datation stratigraphique: -175/-150 [phase 4sD1]

Contexte céramique

- *amphore massaliète* : amphore 5 (1f)
 - *campanienne A* : assiette 36 (1c)
 - *cér. non tournée* : coupe C2 (1b), coupe C4 (1b), jatte J2c (1b)
 - *commune italique* : olla 1 (1f)
 - *côte catalane* : gobelet Gb0 (1a)
 Référence de stockage: portoir n°343



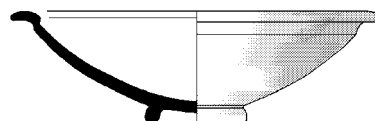
2544

Type: campanienne A, forme: assiette CAMP-A 36 (profil complet), graffite (cf. n°2843)
 Saint-Sauveur, fouille 1984, zone 4, secteur 4, Us 4070
 Radier du foyer établi dans une petite fosse
 Relations stratigraphiques: sous: 4072
 Datation stratigraphique: -175/-150 [phase 4sD1]
 Contexte céramique : unique forme identifiable
 Référence de stockage: portoir n°379



2545

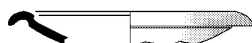
Type: campanienne A, forme: assiette CAMP-A 36 (profil complet)
 Saint-Sauveur, fouille 1985, zone 4, secteur 6, Us 4119
 Remblai à base d'adobes
 Relations stratigraphiques: sur: 4125; sous: 4120
 Datation stratigraphique: -175/-150 [phase 4sD1]
 Contexte céramique
 - *campanienne A* : assiette 36 (1c)
 - *côte catalane* : gobelet Gb0 (1b)
 Référence de stockage: portoir n°437



2546


Type: campanienne A, forme: assiette CAMP-A 36 (profil complet)
 Saint-Sauveur, fouille 1988, zone 8, secteur 4, Us 8047
 Remblai
 Datation stratigraphique: -175/-150 [phase 8D1]
 Contexte céramique
 - *amphore gréco-italique* : bord bd2 (1b), bord bd3 (4b), bord bd4 (1b), bord bd5 (5b)
 - *campanienne A* : assiette 36 (1c), bol 27a-b (2b), coupe 27Bb (1b), coupe 33b (2b), coupelle 28ab (1c), kylix 42Bc (1b, 1a)
 - *celtique* : urne balustre 3d (1b)
 - *cér. non tournée* : coupe à une anse C1d (1b), jatte J4a (1b), urne U5d (1d)
 - *claire ancienne* : cruche 525 (4a), olpé 521 (3f)
 - *commune grecque* : lopas 3b2 (1f)
 - *commune ibérique* : jatte Jt2 (1b)
 - *commune italique* : olla 1a (1b)
 - *côte catalane* : gobelet Gb0 (1b, 1f, 1a)
 - *mortier italique* : mortier 8e (1c, 1b)
 - *mortier massaliète* : mortier 633a (1b)

- *cér. de Rosas* : bol 27 (1t).
Référence de stockage: portoir n°445



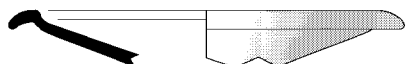
2547

Type: campanienne A, forme: assiette CAMP-A 36 (bord)
Saint-Sauveur, fouille 1999, zone 34, secteur 16, Us 34159
Datation stratigraphique: -175/-150
Contexte céramique : voir n° 2410



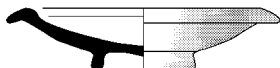
2548

Type: campanienne A, forme: assiette CAMP-A 36 (profil complet, graffiti)
Fouille GAP, sondage 20, niveau 2-3, inv. 984.138.1
Datation proposée: -175/-125



2549

Type: campanienne A, forme: assiette CAMP-A 36 (bord)
Fouille GAP, sondage 9, niveau 1B
Datation proposée: -175/-125



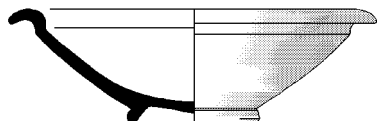
2550

Type: campanienne A, forme: assiette CAMP-A 36 (profil complet)
Fouille GAP, sondage 9, niveau 1B
Datation proposée: -175/-125



2551

Type: campanienne A, forme: assiette CAMP-A 36 (profil complet)
Saint-Sauveur, fouille 1987, zone 3, secteur 12, Us 3278
Datation stratigraphique: -150/-125 [phase 3D1]
Contexte céramique : voir n° 1324

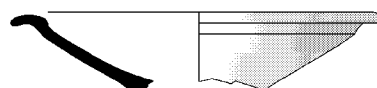


2552

Type: campanienne A, forme: assiette CAMP-A 36 (profil complet)
Saint-Sauveur, fouille 1987, zone 4, secteur 2, Us 4415
Pavement de caniveau

Relations stratigraphiques: sous: 4271, 4248
Datation stratigraphique: -150/-125 [phase 4nG]
Contexte céramique

- *amphore gréco-italique* : bord bd4 (2b)
- *campanienne A* : assiette 36 (1c), bol à anses 68 (1b, 1a), coupe 33b (1b), plat à poisson 23 (1t)
- *cér. non tournée* : coupe C1 (1b), couvercle V2a (1b), urne U5 (3b)
- *claire ancienne* : cruche 525 (1b)
- *claire peinte* : coupe 221 (1b)
- *côte catalane* : gobelet Gb0 (2b, 1a)
Référence de stockage: portoir n°471



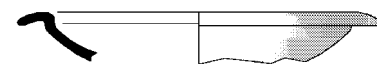
2553

Type: campanienne A, forme: assiette CAMP-A 36 (bord)
Saint-Sauveur, fouille 1987, zone 4, secteur 1, Us 4450
Datation stratigraphique: -150/-125
Contexte céramique : voir n° 1300



2554

Type: campanienne A, forme: assiette CAMP-A 36 (bord)
Saint-Sauveur, fouille 1989, zone 9, secteur 5, Us 9031
Amas de tessons
Relations stratigraphiques: sous: 10000
Datation stratigraphique: -150/-125 [phase 9C]
Contexte céramique
- *amphore gréco-italique* : amphore LWe (1c)
- *campanienne A* : assiette 36 (1b)
- *cér. non tournée* : jatte J1c (1c), urne U5g (1c)
- *claire récente* : cruche 3a (1b)
- *mortier italique* : mortier 8e (1c).
Référence de stockage: portoir n°347



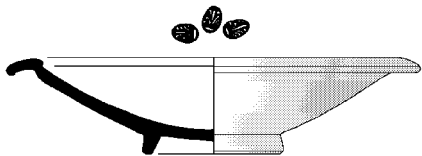
2555

Type: campanienne A, forme: assiette CAMP-A 36 (bord)
Saint-Sauveur, fouille 1984, zone 4, secteur 4, Us 4004
Datation stratigraphique: -150/-100 [phase 4sC]
Contexte céramique : voir n° 2746

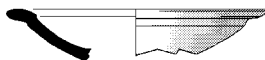


2556

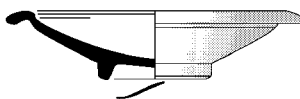
Type: campanienne A, forme: assiette CAMP-A 36 (profil complet)
Saint-Sauveur, fouille 1987, zone 4, secteur 11, Us 4300
Contexte hétérogène
Datation proposée : -150/-100
Référence de stockage: portoirs n°809-810

**2557**

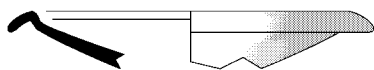
Type: campanienne A, forme: assiette CAMP-A 36 (profil complet)
 Saint-Sauveur, fouille 1988, zone 5, secteur 10, Us 5150
 Datation stratigraphique: -150/-100 [phase 5E3]
 Contexte céramique : voir n° 2719

**2558**

Type: campanienne A, forme: assiette CAMP-A 36 (bord)
 Saint-Sauveur, fouille 1988, zone 5, secteur 5, Us 5183
 Sol limoneux, jaune, en lambeaux
 Relations stratigraphiques: sous: 5158
 Datation stratigraphique: -150/-100 [phase 5E3]
 Contexte céramique
 - *campanienne A* : assiette 6 (1b), assiette 36 (2b), coupe 27Bb (2b), coupe 33b (1b)
 - *cér. non tournée* : lopus A6 (1b), urne U5 (2b)
 Référence de stockage: portoir n°673

**2559**

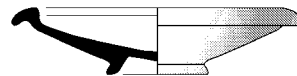
Type: campanienne A, forme: assiette CAMP-A 36 (profil complet, graffite linéaire)
 Saint-Sauveur, fouille 1988, zone 8, secteur 8, Us 8105
 Datation stratigraphique: -150/-100

**2560**

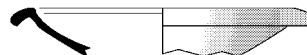
Type: campanienne A, forme: assiette CAMP-A 36 (bord)
 Fouille GAP, sondage 20, niveau 1B
 Datation proposée: -150/-100

**2561**

Type: campanienne A, forme: assiette CAMP-A 36 (profil complet)
 Fouille GAP, sondage 20, niveau 1B
 Datation proposée: -150/-100

**2562**

Type: campanienne A, forme: assiette CAMP-A 36 (profil complet)
 Fouille GAP, sondage 20, niveau 1B
 Datation proposée: -150/-100

**2563**

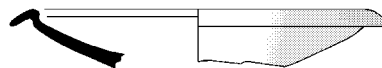
Type: campanienne A, forme: assiette CAMP-A 36 (bord)
 Fouille GAP, sondage 20, niveau 1B
 Datation proposée: -150/-100

**2564**

Type: campanienne A, forme: assiette CAMP-A 36 (bord)
 Saint-Sauveur, fouille 1989, zone 9, secteur 5, Us 9018
 Datation stratigraphique: -150/-100

**2565**

Type: campanienne A, forme: assiette CAMP-A 36 (bord)
 Saint-Sauveur, zone 35, Us 35029
 Datation stratigraphique: -125/-100
 Contexte céramique : voir n° 2400

**2566**

Type: campanienne A, forme: assiette CAMP-A 36 (bord)
 Saint-Sauveur, fouille 1985, zone 3, Us 3094
 Datation stratigraphique: -125/-75 [phase 3C2]
 Contexte céramique : voir n° 2247

**2567**

Type: campanienne A, forme: assiette CAMP-A 36 (profil complet)
 Fouille GAP, niveau 1B, inv. 984.131.1
 Datation proposée: -125/-75



2568

Type: campanienne A, forme: assiette CAMP-A 36 (profil complet)
Fouille GAP, niveau 1B, inv. 984.172.1
Datation proposée: -125/-75



2569

Type: campanienne A, forme: assiette CAMP-A 36 (profil complet)
Fouille GAP, niveau 1B
Datation proposée: -125/-75



2570

Type: campanienne A, forme: assiette CAMP-A 36 (profil complet)
Fouille GAP, niveau 1B
Datation proposée: -125/-75



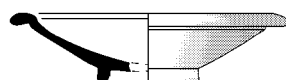
2571

Type: campanienne A, forme: assiette CAMP-A 36 (profil complet)
Saint-Sauveur, fouille 1987, zone 4, secteur 9, Us 4274
Datation stratigraphique: -100/-75 [phase 4nF]
Contexte céramique : voir n° 450



2572

Type: campanienne A, assiette CAMP-A 36 (bord)
Saint-Sauveur, zone 30, secteur 2B, Us 30058
Datation stratigraphique: -100/-75
Contexte céramique : voir n° 2666



2573

Type: campanienne A, forme: assiette CAMP-A 36 (profil restitué)
Saint-Sauveur, fouille 1996, zone 35, secteur 2, Us 35021
Datation stratigraphique: -100/-75
Contexte céramique : voir n° 5239



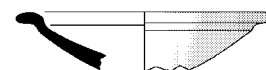
2574

Type: campanienne A, forme: assiette CAMP-A 36 (bord)
Saint-Sauveur, fouille 1988, zone 5, secteur 8, Us 5153
Datation stratigraphique: -100/-50 [phase 5E2]
Contexte céramique : voir n° 2668




2575

Type: campanienne A, forme: assiette CAMP-A 36 (profil complet)
Saint-Sauveur, fouille 1987, zone 4, secteur 10, Us 4280
Datation stratigraphique: -50/-25 [phase 4nD]
Contexte céramique : voir n° 467




2576

Type: campanienne A, forme: assiette CAMP-A 36 (bord)
Saint-Sauveur, fouille 1987, zone 5, secteur 8, Us 5123
Datation stratigraphique: -50/-25 [phase 5E1]
Contexte céramique : voir n° 2403



2577

Type: campanienne A, forme: assiette CAMP-A 36 (profil complet)
Saint-Sauveur, fouille 1988, zone 5, secteur 8, Us 5155
Datation stratigraphique: -50/-25 [phase 5E1]
Contexte céramique : voir n° 2241




2578

Type: campanienne A, forme: assiette CAMP-A 36 (profil complet)
Saint-Sauveur, fouille 1988, zone 5, secteur 8, Us 5155
Datation stratigraphique: -50/-25 [phase 5E1]
Contexte céramique : voir n° 2241

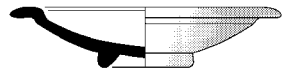


2579

Type: campanienne A, forme: assiette CAMP-A 36 (profil complet)
Saint-Sauveur, fouille 1994, zone 30, secteur 2A, Us 30030
Élévation de banquette en pierres
Relations stratigraphiques: équivalence: 30060; sous: 30015
Datation stratigraphique: -50/-25

**2580**

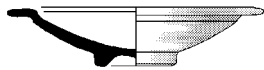
Type: campanienne A, forme: assiette CAMP-A 36 (profil presque complet)
 Saint-Sauveur, fouille 1994, zone 30, secteur 2A, Us 30039
 Datation stratigraphique: -50/-25
 Contexte céramique : voir n° 470

**2581**

Type: campanienne A, forme: assiette CAMP-A 36 (profil complet)
 Saint-Sauveur, fouille 1985, zone 4, secteur 8, Us 4146
 Comblement de tranchée après épierrement du mur
 Datation stratigraphique: -25/-1 [phase 4nA]
 Contexte céramique : unique forme identifiable
 Référence de stockage: portoir n°409

**2582**

Type: campanienne A, forme: assiette CAMP-A 36 (profil complet)
 Saint-Sauveur, fouille 1999, zone 104, secteur 2, Us 104010
 Datation stratigraphique: -25/-1
 Contexte céramique : voir n° 2944

**2583**

Type: campanienne A, forme: assiette CAMP-A 36 (profil complet)
 Saint-Sauveur, fouille 1985, zone 4, secteur 8, Us 4146
 Contexte hétérogène

Kylix CAMP-A 42/49

– Typologie, chronologie

La forme CAMP-A 42/49 (absente de Dicocer[1]) a été définie à propos de découvertes effectuées à Nages (Py 1972a, p.680) et d'un exemplaire complet recueilli dans une tombe de Nîmes de la fin du II^e s. av. n. è. (Py 1981, p.162) (fig.81) : cette variante de kylix est individualisée par plusieurs critères qui la rendent comparable soit à la forme 42Bc, soit à la forme 49B (d'où le numéro hybride). Avec la forme 42Bc, elle a en commun les anses horizontales en bandeau, qui ici sont toujours assez relevées. Avec la forme 49B, elle partage le profil de la vasque à carène haute, le sillon situé à l'extérieur sous le bord, et, dans l'exemplaire de Nîmes, un pied conique mouluré rarement attesté avec ce profil sur les kylix CAMP-A 42Bc. Le bord




Fig. 81 : Exemple de kylix CAMP-A 42/49 provenant de Nîmes (vers 100 av. n. è.) (d'après Py 1981, p.163, fig.73, n°1).

est en général plus évasé que dans les types pris en référence et le profil du haut de vasque est parfois sensiblement incurvé (n°2585, 2588).

Cette forme hybride est très rare à Lattes, où on ne compte que quelques exemplaires dans des niveaux de la fin du II^e s. et du début du I^{er} s. (n°2584 à 2589). C'est sans doute à cette époque basse (entre 125 et 50) qu'il faut aussi attribuer les exemples de Saint-Blaise et de Nages, qui tous présentent les caractères typiques de la campanienne A tardive (1).

– Statistiques et références

- Lattes, fouilles 1984-1999, nombre d'occurrences de la forme CAMP-A 42/49 : 4. Répartition chronologique : 125-100 : 3 ; 100-75 : 1.

• Associations significatives

125-100 : CAMP-A 6, 27a-b (3 fois), 27Ba (2 fois), 27Bb (3 fois), 27c, 28ab (2 fois), 31b (3 fois), 33b (3 fois), 34b, 36 (3 fois), 42Bc, 49B, 55, 68, 113 ; CAMP-B 1, 2

100-75 : CAMP-A 5/7, 6, 27a-b, 27Ba, 27Bb, 27c, 31b, 33b, 36, 49A, 55, 113 ; CAMP-B 2, 5, 127

• Attestations régionales

1 : Nîmes, 125-100 (Py 1981, p.163, fig.73, n°1).

2 : Nages, 125-100 (Py 1972a, fig.364, n°1308).

3 : Maressip, 125-75 (Py 1972a, fig.364, n°1309).

4-6 : Saint-Blaise, 125-50 (Cayot 1984, p.67, fig.19, n°105,106,111).

7 : Nages, 100-75 (Py 1978b, p.230, fig.109, n°178).

8 : Nages, 100-50 (Py 1981, p.162, note 4).

9 : La Lagaste, 100-20 (Rancoule 1980, p.105, fig.49, n°5).

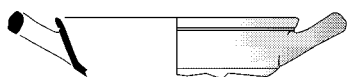
10-11 : Nages, 75-25 (Py 1978b, p.232, fig.110, n°191-192).

12 : Ambrussum, 25-1 (Fiches 1986, p.36, fig.31, n°9).

– Notes

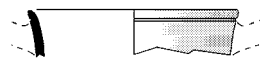
(1) A. Cayot a remarqué en effet parmi les exemplaires de Saint-Blaise (n°105, 106 et 111) que l'un présentait «un vernis mat et terne», et un autre «un vernis peu adhérent et métallescent».

– Catalogue

**2584**

Type: campanienne A, forme: kylix CAMP-A 42/49 (bord)
 Saint-Sauveur, fouille 1997, zone 35, secteur 5A, Us 35080
 Structure bâtie de type indéfini
 Relations stratigraphiques: sous: 35036
 Datation stratigraphique: -125/-100
 Contexte céramique

- *amphore gréco-italique* : bord bd4 (1b)
 - *amphore italique* : bord Dr1A-bd3 (1b)
 - *campanienne A* : assiette 36 (1b), bol 27a-b (1b), bol 31b (1b), coupe 27Bb (3b), coupe 33b (2b), coupelle 34b (1b), kylix 42/49 (1b)
 - *cér. non tournée* : coupe C4 (1b), coupelle C5 (1b), couvercle V2a (1b), urne U5 (4b), urne U7 (4b)
 - *claire récente* : cruche 2 (2b)
 - *commune italique* : patella 4b (1b)
 - *côte catalane* : gobelet Gb0 (1f)
 Référence de stockage: portoir n°2261

**2585**

Type: campanienne A, forme: kylix CAMP-A 42/49 (bord)
 Saint-Sauveur, fouille 1997, zone 35, secteur 4, Us 35095
 Datation stratigraphique: -125/-100
 Contexte céramique : voir n° 2660

**2586**

Type: campanienne A, forme: kylix CAMP-A 42/49 (bord)
 Saint-Sauveur, fouille 1998, zone 35, secteur 9, Us 35391
 Datation stratigraphique: -125/-100
 Contexte céramique : voir n° 1329

**2587**

Type: campanienne A, forme: kylix CAMP-A 42/49 (fond, décor)
 Saint-Sauveur, fouille 1988, zone 10, Us 10002
 Contexte hétérogène
 Datation proposée : -125/-75

**2588**

Type: campanienne A, forme: kylix CAMP-A 42/49 (bord)
 Fouille GAP, sans provenance
 Datation proposée: -125/-75

**2589**

Type: campanienne A, forme: kylix CAMP-A 42/49 (bord)
 Saint-Sauveur, fouille 1996, zone 35, secteur 2, Us 35021
 Datation stratigraphique: -100/-75
 Contexte céramique : voir n° 5239

Kylix CAMP-A 42Bc

– Typologie

N. Lamboglia a défini en 1952 la forme 42B de la campanienne A à partir de deux exemplaires qui n'appartenaient pas à cette catégorie de céramique (1), pas plus que les types 42A et 42C, ce qui entraîna l'exclusion de cette forme par J.-P. Morel du répertoire de la A. Celui-ci a persisté longtemps dans cet avis (2), malgré les nombreux exemplaires (classés depuis par Bats 1988, p.128 sous la variante 42Bc) qui ont été publiés en Gaule méridionale (3) et en Catalogne (4), et dont les analyses ont confirmé l'attribution (5). La forme, il est vrai, semble absente en Italie (6) et en Afrique, ce qui pose (ici comme pour d'autres formes de campanienne) la question du mode de distribution (7).

La kylix CAMP-A 42Bc est une coupe à anses en boudin aplati ou en ruban, horizontales ou légèrement relevées, à dessin arrondi, sub-rectangulaire ou au contraire très ouvert ; la vasque est profonde, le pied annulaire présente des diamètres et des hauteurs divers (n°2594 à 2624). Cette forme admet, selon le profil du bord et de la vasque, plusieurs variantes morphologiques que nous classerons comme suit :

– *variante CAMP-A 42Bc-bd1* : n°2590 à 2596 (250-200). La variante la plus ancienne dans notre échantillon se caractérise par un bord aminci et par le profil bombé de la vasque, encore assez proche du modèle attique (Bolsal AT-VN 532-561), et notamment de l'évolution récente AT-VN 558 (*supra*, n°1883 à 1904) (8).

– *variante CAMP-A 42Bc-bd2* : n°2597 à 2605 (250-200). Cette variante présente un haut de vasque vertical et plus rectiligne que la précédente, voire parfois concave. Le contact avec le pied peut être souligné par un listel en relief, et le pied peut être assez haut (n°2603) (9).

– *variante CAMP-A 42Bc-bd3* : n°2606 à 2615 (200-125). Cette variante datable de la première moitié du IIe s. se distingue par une vasque haute dont la base est anguleuse (cf. Morel 1981, F4153). Le bord est rectiligne ou légèrement concave à l'extérieur. Un listel ou un décrochement marque le contact de la vasque et du pied. Ce dernier peut présenter encore une rainure sous le plan de pose qui rappelle les exemplaires attiques (n°2610, 2614), ou bien un pied mouluré assez élevé (n°2615) (10).

– *variante CAMP-A 42Bc-bd4* : n°2616 à 2624 (200-75).

Parmi les spécimens les plus récents, on trouve des vases plus bas, avec souvent des anses relevées et un bord incurvé ou évasé, le profil tendant à s'amollir.

– Chronologie et diffusion

La kylix CAMP-A 42Bc fait partie (avec CAMP-A 23, 27ab et 28ab) des toutes premières formes campaniennes A importées à Lattes, dès le deuxième quart du IIIe s. Son importance relative dans le répertoire est la plus forte dans la deuxième moitié du IIIe s., où elle atteint des taux de 25 à 14% (fig.82,a), son développement accompagnant alors celui de la campanienne (fig.82,b) ; elle fléchit un peu au début du IIe s. et plus nettement vers 175, les taux postérieurs à 150-125 devenant très faibles et n'obligeant pas à prolonger la production au-delà de cette période, même si plusieurs spécimens sont utilisés jusqu'à la fin du IIe s.

Cette évolution appelle plusieurs comparaisons : l'existence de la kylix 42Bc dans la campanienne A de la deuxième moitié IIIe s. est confirmée par les découvertes de Rosas (Sanmarti 1978b), d'Alorda Park (Principal 1998, fig.36), de Pech-Maho (Solier 1979), de Nages (Py 1976 ; 1978a), du Marduel (Py 1989), etc. La forme est également présente à la fin du IIIe s. à Teste-Nègre (Gantès 1978) et à Martigues (Chausserie-Laprée 1984, p.34, n°114) (11). Dans ces conditions, son absence dans l'épave du Grand-Congloué I indique seulement l'un des caractères spécifiques du chargement. Plus étonnante est l'inexistence de cette forme ancienne à Ischia et à Naples (12), qui reste à ce jour inexpiquée.

La diffusion de cette kylix durant la première moitié du IIe s. est bien attestée à Nages et, probablement, à Saint-Blaise (Cayot 1984, p.67), Olbia (Bats 1988, p.129) et La Cloche 1 (Arcelin 1980, p.132). La perdurance de quelques exemplaires jusqu'à la fin du IIe s. est pour sa part illustrée par le cas des dépotoirs du secteur K de Nages (Dedet 1979, p.121).

– Statistiques et références

• Lattes, fouilles 1984-1999, nombre d'occurrences de la forme CAMP-A 42Bc : 234 dont 218 éléments datés. Répartition chronologique : 275-250 : 1 ; 250-225 : 14 ; 225-200 : 83 ; 200-175 : 73 ; 175-150 : 29 ; 150-125 : 12 ; 125-100 : 4 ; 100-75 : 2.

• Associations significatives

275-250 : PET-EST 2783
 250-225 : CAMP-A 23, 27a-b (8 fois), 28ab ; PET-EST 2783 (2 fois) ; ROSES 24-25 (2 fois), 25B, 26 (2 fois), 27 (3 fois), 40, 42B
 225-200 : CAMP-A 23 (12 fois), 27a-b (31 fois), 27Ba (3 fois), 27c, 28ab (11 fois), 33b (4 fois), 34a, 36, 48A, 68 ; ROSES 23 (4 fois), 24-25 (4 fois), 25B, 26 (4 fois), 27 (7 fois), 40 (3 fois), 42B
 200-175 : CAMP-A 5, 23 (8 fois), 25, 27a-b (18 fois), 27Ba (5 fois), 27c (2 fois), 28ab (6 fois), 31b, 33b (7 fois), 34a (2 fois), 36 (3 fois), 49B (2 fois), 1311 (3 fois)
 175-150 : CAMP-A 5, 23 (3 fois), 27a-b (9 fois), 27Ba (3 fois), 27Bb (4 fois), 27c (3 fois), 28ab (5 fois), 31b (3 fois), 33b (9 fois), 36 (4 fois), 49A

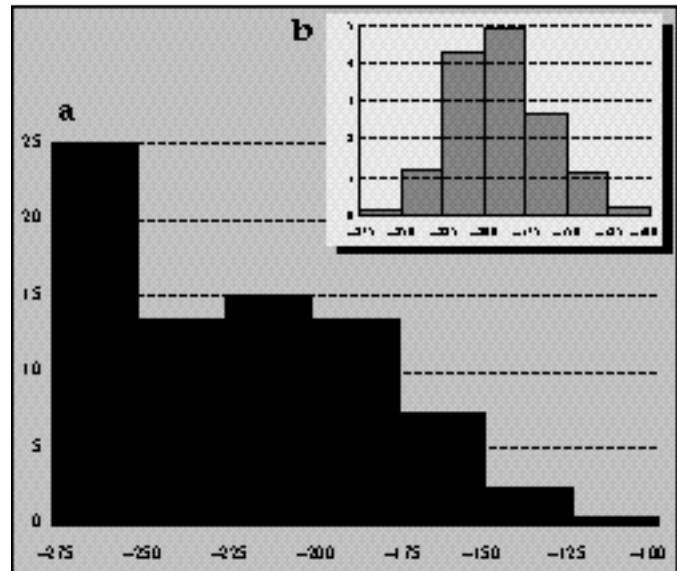


Fig. 82 : Lattes, % d'éléments de kylix CAMP-A 42Bc dans la campanienne A (a) et fréquence calibrée (b).

150-125 : CAMP-A 5, 23, 27a-b (6 fois), 27Bb, 27c (2 fois), 28ab (3 fois), 31b (4 fois), 33b (5 fois), 34b, 36 (4 fois) ; CAMP-B 5

125-100 : CAMP-A 5 (2 fois), 6, 27a-b (2 fois), 27Ba (2 fois), 27Bb (2 fois), 27c (2 fois), 28ab, 31b (3 fois), 33b (2 fois), 34a, 36 (2 fois), 42/49, 49B, 113 ; CAMP-B 2

100-75 : CAMP-A 27a-b, 27Ba, 27Bb

50-25 : CAMP-A 36

• Attestations régionales

1-3 : Nages, 250-225 (Py 1978a, p.61, fig.14, n°353-355).
 4-5 : Nages, 250-225 (Py 1978a, p.62, fig.15, n°368,369).
 6 : Le Marduel, 250-200 (Py 1989, p.178, fig.56, n°19).
 7 : Agde, 250-200 (Nickels 1995, p.85, fig.20, n°10).
 8 : L'Île de Martigues, 250-200 (Chausserie-Laprée 1984, p.34, n°114).
 9 : Nages, 250-175 (Py 1967, p.156, fig.7, n°53).
 10-12 : Saint-Pierre les Martigues, 250-175 (Lagrand 1979, p.97, fig.12, n°2,4,19).
 13-14 : Teste-Nègre, 250-175 (Gantès 1978, fig.1, n°6,10).
 15-16 : Teste-Nègre, 250-175 (Gantès 1977, fig.14, n°4,5).
 17-19 : Olbia, 250-100 (Bats 1988, p.290, pl.18, n°548-550).
 20-21 : Nages, 225-200 (Py 1978a, p.60, fig.13, n°338,339).
 22-24 : Nages, 225-175 (Py 1978b, p.216, fig.102, n°137-139).
 25 : Cavailon, 225-175 (Dumoulin 1965, p.83, fig.90, n°b).
 26-27 : Ensérune, 225-150 (Mouret 1928, pl.22, n°53,53).
 28 : Olbia, 225-150 (Bats 1995, p.382, fig.17, n°20).
 29-30 : Nîmes, 225-100 (Py 1981, p.85, fig.41, n°1,2).
 31-32 : La Cloche, 225-100 (Arcelin 1980, p.123, fig.4, n°22,23).
 33 : Le Marduel, 200-175 (Py 1986, p.23, fig.16, n°5).
 34-35 : Nages, 200-175 (Py 1978a, p.59, fig.12, n°307,308).
 36-37 : Nages, 200-175 (Py 1978a, p.57, fig.11, n°276,277).
 38-40 : Ambrussum, 200-175 (Fiches 1979, p.39, fig.16, n°3,7,12).
 41 : Ampurias, 200-150 (Sanmarti 1986, p.93, fig.15, n°3).
 42 : Ampurias, 200-150 (Sanmarti 1983, p.136, fig.29, n°1).
 43 : La Cloche, 200-150 (Chabot 1996, p.256, fig.29).
 44-45 : Saint-Blaise, 200-125 (Cayot 1984, p.67, fig.19, n°107,108).
 46 : Nîmes, 200-100 (Py 1981, p.147, fig.65, n°2).
 47-49 : Ambrussum, 200-100 (Fiches 1976, p.84, fig.65, n°1,5,7).
 50-54 : Ambrussum, 200-100 (Fiches 1976, p.77, fig.60, n°6,8,11,12,13).
 55-56 : La Redoute, 200-100 (Dedet 1978, p.31, fig.15, n°9-10).
 57 : L'Île de Martigues, 200-100 (Chausserie-Laprée 1988, p.89, fig.22, n°c).

- 58 : Ampurias, 200-100 (Castillo 1943, fig.51).
 59 : La Courtine, 200-100 (Arcelin 1988, p.54, fig.20, n°246).
 60-61 : Nages, 175-175 (Py 1978a, p.55, fig.9, n°215,216).
 62-64 : Nages, 175-150 (Py 1978a, p.53, fig.7, n°184-186).
 65-67 : Nages, 175-150 (Py 1978a, p.51, fig.6, n°161-163).
 68 : Le Marduel, 175-125 (Py 1986, p.30, fig.25, n°4).
 69-72 : Ensérune, 175-125 (Gallet de Santerre 1980, p.175, fig.11, n°164,166,167,170).
 73 : Ensérune, 175-125 (Gallet de Santerre 1980, p.176, fig.12, n°173).
 74 : Gruissan, 175-100 (Solier 1981, p.65, fig.23, n°6).
 75-76 : Nages, 175-100 (Py 1978b, p.224, fig.106, n°164,165).
 77 : La Redoute, 150-50 (Dedet 1978, p.37, fig.21, n°7).

– Notes

(1) Lamboglia 1952, p. 189. Forme 42Ba : attique ; 42Bb : peut-être atelier des petites estampilles (cf. Morel 1981, p.19).

(2) Voir encore Morel 1978, p.151 et 157. Aujourd'hui, de l'avis de cet auteur lui-même, la cause semble entendue : cf. Morel 1990b, p.290, note 147.

(3) Voir les études sur Nages : Py 1976 ; 1978a ; également Arcelin 1980, p.126 ; Bats 1988, p.129.

(4) Par ex. Ampurias : Sanmarti 1983 ; 1986 ; Rosas : Sanmarti 1978b, p.553.

(5) Analyses de pâte effectuées par M. Picon, tant à Nages qu'à Ampurias et Olbia : Sanmarti 1978b, p.554, n.5 ; Morel 1986, p.340 ; Bats 1988, p.254-255 (notamment échantillon n°6).

(6) Ou quasiment absentes : cf. Morel 1990b, p.290 : ces coupes «sont à peine attestées en Italie».

(7) Rappelons cependant qu'une épave de la fin du IIIe s. ou du début du IIe s., dénommée Pointe Lequin 2, renfermant principalement des kylikes CAMP-A 42Bc à palmettes et des bols CAMP-A 31a, a été découverte récemment à Marseille (Gallia-Information, 1992-1, p.36).

(8) Variante à comparer aux spécimens de Rosas datés de la deuxième moitié du IIIe s. : Sanmarti 1978b, n°1565 et 1566. Voir aussi Py 1978a, n°354 (vers 225).

(9) Cette variante est bien attestée à Nages entre 225 et 175 : Py 1978b, n°307, 308, 338, 353. Voir aussi Bats 1988, n°548, 551 ; Pallarès 1965, p.56, fig.9, avec quatre palmettes radiales, milieu IIIe s.

(10) Comparer à de Gallet de Santerre 1980, n°164 à 173 ; Py 1978a, n°215-216 (vers 175), n°164 (175-150) ; Bats 1988, n°550 ; Mata 1991, fig.14, n°1-2 ; Sanmarti 1978b, n°1666. Relevons que ce dernier spécimen (qui est bien attribuable à une kylix 42Bc et non à une forme 40 comme l'indique l'auteur) a fait l'objet d'une analyse par M. Picon qui l'attribue sans hésiter à la campanienne A (Sanmarti 1978b, p.554, note 5).

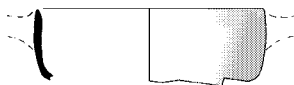
(11) L'attribution de ce vase à l'atelier des petites estampilles est sans doute erronée. Même avis de Morel 1990b, p.290, note 147.

(12) Où néanmoins un tesson qui pourrait lui être rapporté est signalé par Morel 1978, p.151.

– Catalogue

• CAMP-A 42Bc-bd1

☞ *vasque bombée er bord aminci*



2590

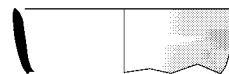
Type: campanienne A, forme: kylix CAMP-A 42Bc (bord)
 Saint-Sauveur, fouille 1988, zone 4, secteur 16A, Us 4478
 Résidus d'utilisation de sol

Relations stratigraphiques: sur: 4480; sous: 4471
 Datation stratigraphique: -250/-225 [phase 4sE1]

Contexte céramique

- *amphore massaliète* : bord bd9 (2b)
- *campanienne A* : bol 27a-b (7b), kylix 42Bc (2b)
- *cér. non tournée* : coupe à une anse C2d (1b), coupe C1 (4b), coupe C2 (3b), couvercle V2a (3b), couvercle V2b (3b), jatte J2b (1b), urne U5 (3b)
- *claire ancienne* : cruche 525 (2b)
- *claire peinte* : coupe 233 (2b)
- *cér. de Rosas* : cratéristique 40 (1d)

Référence de stockage: portoir n°443




2591

Type: campanienne A, forme: kylix CAMP-A 42Bc (bord)
 Saint-Sauveur, fouille 1989, zone 113, secteur 1, Us 113004
 Datation stratigraphique: -250/-225 [phase 7oD2b]
 Contexte céramique : voir n° 5928



2592

Type: campanienne A, forme: kylix CAMP-A 42Bc (bord)
 Saint-Sauveur, fouille 1993, zone 123, secteur 1, Us 123006
 Contexte hétérogène
 Datation proposée: -250/-225



2593

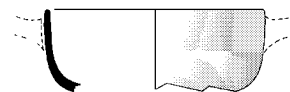
Type: campanienne A, forme: kylix CAMP-A 42Bc (bord)
 Saint-Sauveur, fouille 1993, zone 26, secteur 1, Us 26002
 Remblai
 Relations stratigraphiques: sous: 10025
 Datation stratigraphique: vers -250/-200
 Contexte céramique

- *amphore massaliète* : bord bd9 (1b)
 - *campanienne A* : bol 27a-b (1b), kylix 42Bc (1b)
 - *cér. non tournée* : coupe C2 (1b), coupe C3 (1b), jatte J1e (1b)
- Référence de stockage: portoir n°349



2594

Type: campanienne A, forme: kylix CAMP-A 42Bc (bord)
 Saint-Sauveur, fouille 1985, zone 4, secteur 7, Us 4184
 Datation stratigraphique: vers -225 [phase 4sE1]
 Contexte céramique : voir n° 6324

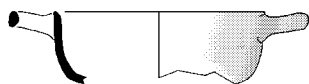


2595

Type: campanienne A, forme: kylix CAMP-A 42Bc (bord)
 Saint-Sauveur, fouille 1987, zone 3, secteur 12, Us 3424

Datation stratigraphique: -225/-200 [phase 3E]

Contexte céramique : voir n° 2301



2596

Type: campanienne A, forme: kylix CAMP-A 42Bc (bord)

Saint-Sauveur, fouille 1985, zone 4, secteur 7, Us 4147

Poche de terre charbonneuse et cendreuse dans un remblai

Relations stratigraphiques: égalité: 4148; sous: 4140

Datation stratigraphique: -225/-200 [phase 4sD3]

Contexte céramique

- *campanienne A* : kylix 42Bc (1b, 1a)

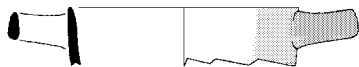
- *cér. non tournée* : coupe C1 (1b), couvercle V2a (1b), urne U5 (2b)

- *claire peinte* : assiette 123 (1b), coupelle à une anse 417 (1b)

Référence de stockage: portoir n°363

• *CAMP-A 42Bc-bd2*

☞ *vasque verticale et rectiligne, parfois concave*



2597

Type: campanienne A, forme: kylix CAMP-A 42Bc (bord)

Saint-Sauveur, fouille 1987, zone 3, secteur 13, Us 3426

Niveau d'occupation

Relations stratigraphiques: équivalence: 3417; sous: 3429, 3442

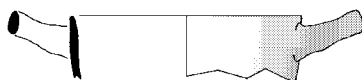
Datation stratigraphique: -225/-200 [phase 3E]

Contexte céramique

- *campanienne A* : bol 27a-b (1b), kylix 42Bc (1b, 1a)

- *cér. non tournée* : urne U5 (1b)

Référence de stockage: portoir n°333



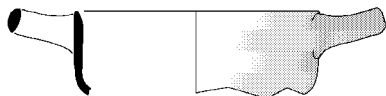
2598

Type: campanienne A, forme: kylix CAMP-A 42Bc (bord)

Saint-Sauveur, fouille 1987, zone 4, secteur 12, Us 4315

Datation stratigraphique: -225/-200 [phase 4sD3]

Contexte céramique : voir n° 2304



2599

Type: campanienne A, forme: kylix CAMP-A 42Bc (profil complet)

Saint-Sauveur, fouille 1987, zone 4, secteur 11, Us 4330

Remblai très charbonneux avec des adobes fragmentées qui comble une vaste dépression

Relations stratigraphiques: égalité: 4334; sur: 4333; sous: 4321

Datation stratigraphique: -225/-200 [phase 4sD3]

Contexte céramique

- *amphore massaliète* : bord bd9 (3b)

- *campanienne A* : assiette 36 (1b), bol 27a-b (21b), coupelle 28ab (3b, 1d), kylix 42Bc (10b, 2a), plat à poisson 23 (1b)

- *cér. non tournée* : coupe C1 (7b), coupe C2 (1b), couvercle V2a (3b), jatte J1f (1b), urne U5 (5b)

- *claire ancienne* : couvercle 711 (1b), cruche 525 (1b), olpé 521 (1f, 2a)

- *commune ibérique* : jatte Jt2 (1b)

- *côte catalane* : gobelet Gb0 (1a)

- *mortier massaliète* : mortier 633a (2b)

- *unguentarium* : unguentarium B0 (1b)

Référence de stockage: portoir n°856



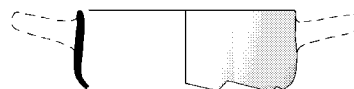
2600

Type: campanienne A, forme: kylix CAMP-A 42Bc (bord)

Saint-Sauveur, fouille 1987, zone 4, secteur 11, Us 4330

Datation stratigraphique: -225/-200 [phase 4sD3]

Contexte céramique : voir n° 2599



2601

Type: campanienne A, forme: kylix CAMP-A 42Bc (bord)

Saint-Sauveur, fouille 1987, zone 4, secteur 11, Us 4333

Comblement de tranchée de fondation du mur

Relations stratigraphiques: sous: 4321

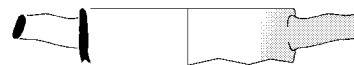
Datation stratigraphique: -225/-200 [phase 4sD3]

Contexte céramique

- *campanienne A* : bol 27a-b (3b), kylix 42Bc (1b)

- *cér. non tournée* : coupe à une anse C1d (1b), coupe C1 (1b), couvercle V1b (1b), couvercle V2a (1b), jatte J4a (1b), urne U5 (3b)

Référence de stockage: portoir n°834



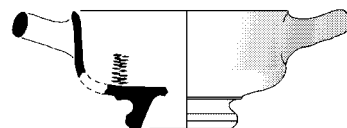
2602

Type: campanienne A, forme: kylix CAMP-A 42Bc (bord)

Saint-Sauveur, fouille 1988, zone 4, secteur 11, Us 4472

Datation stratigraphique: -225/-200 [phase 4sD3]

Contexte céramique : voir n° 2306



2603

Type: campanienne A, forme: kylix CAMP-A 42Bc (profil restitué)

Saint-Sauveur, fouille 1988, zone 4, secteur 15, Us 4473

Datation stratigraphique: -225/-200 [phase 4sD3]
Contexte céramique : voir n° 2308

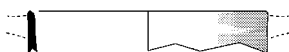


2604

Type: campanienne A, forme: kylix CAMP-A 42Bc (bord)
Saint-Sauveur, fouille 1989, zone 4, secteur 4, Us 4594
Couche de type dépotoir
Relations stratigraphiques: sur: 4603; sous: 4590
Datation stratigraphique: -225/-200 [phase 4sD3]
Contexte céramique

- amphore massaliète : bord bd8 (2b), bord bd9 (4b)
- campanienne A : bol 27a-b (8b, 1f), kylix 42Bc (5b)
- cér. non tournée : caccabé A10 (1b), coupe C1 (3b), coupe C2 (6b), couvercle V1b (1b), couvercle V2a (1c, 2b), couvercle V2b (2b), jatte J1b (1b), jatte J1d (1b), jatte J1e (1b), urne U5 (17b)
- claire ancienne : cruche 520 (2b), cruche 525 (2b), olpé 521 (1b, 1f, 2a)
- claire peinte : coupe 233 (1b), cruche 520 (1b), plat à poisson 121 (2b)
- commune grecque : couvercle 5-bd3 (1b)
- commune ibérique : coupe Cp1 (1b)
- commune italique : olla 1 (1f), patella 4b (3b)
- côte catalane : gobelet Gb0 (1b, 1a)
- mortier massaliète : mortier 623a (3b), mortier 625 (1b), mortier 633a (1b)
- petites estampilles : bol 2783 (1b)
- cér. de Rosas : bol 27 (2b), coupe 26 (1b), coupelle 24-25 (1b), cratérisque 40 (1d).

Référence de stockage: portoir n°1058




2605

Type: campanienne A, forme: kylix CAMP-A 42Bc (bord)
Saint-Sauveur, fouille 1993, zone 123, secteur 1, Us 123003
Datation stratigraphique: -225/-200
Contexte céramique : voir n° 6284

• *CAMP-A 42Bc-bd3*

☞ *vasque haute à base anguleuse, bord rectiligne ou concave*



2606

Type: campanienne A, forme: kylix CAMP-A 42Bc (bord)
Saint-Sauveur, fouille 1984, zone 1, secteur 1, Us 1004
Datation stratigraphique: vers -200 [phase 1B2]
Contexte céramique : voir n° 285



2607


Type: campanienne A, forme: kylix CAMP-A 42Bc (bord)
Saint-Sauveur, fouille 1984, zone 2, secteur 1, Us 2007

Datation stratigraphique: -200/-175 [phase 2B3]
Contexte céramique : voir n° 6286



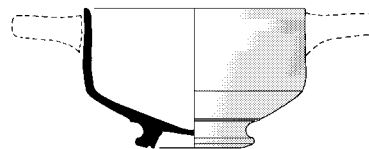
2608

Type: campanienne A, forme: kylix CAMP-A 42Bc (bord)
Saint-Sauveur, fouille 1985, zone 2, secteur 6, Us 2094
Datation stratigraphique: -200/-175 [phase 2B3]
Contexte céramique : voir n° 6305



2609

Type: campanienne A, forme: kylix CAMP-A 42Bc (bord)
Saint-Sauveur, fouille 1985, zone 3, Us 3087
Datation stratigraphique: -200/-175 [phase 3D2b]
Contexte céramique : voir n° 287



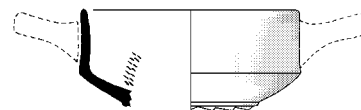
2610

Type: campanienne A, forme: kylix CAMP-A 42Bc (profil complet)
Saint-Sauveur, fouille 1985, zone 3, Us 3087
Datation stratigraphique: -200/-175 [phase 3D2b]
Contexte céramique : voir n° 287



2611

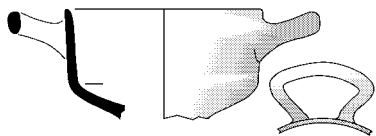
Type: campanienne A, forme: kylix CAMP-A 42Bc (bord)
Saint-Sauveur, fouille 1985, zone 3, Us 3087
Datation stratigraphique: -200/-175 [phase 3D2b]
Contexte céramique : voir n° 287




2612

Type: campanienne A, forme: kylix CAMP-A 42Bc (bord)


Saint-Sauveur, fouille 1985, zone 3, Us 3087
 Datation stratigraphique: -200/-175 [phase 3D2b]
 Contexte céramique : voir n° 287

**2613**

Type: campanienne A, forme: kylix CAMP-A 42Bc (bord)
 Saint-Sauveur, fouille 1998, zone 100, secteur 0, Us 100053
 Sondage de repérage
 Contexte lâche
 Datation proposée: -200/-175
 Référence de stockage: portoir n°2417

**2614**

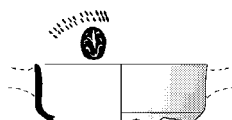
Type: campanienne A, forme: kylix CAMP-A 42Bc (fond, décor)
 Fouille GAP, sans provenance
 Datation proposée: -200/-175

**2615**

Type: campanienne A, forme: kylix CAMP-A 42Bc (fond)
 Saint-Sauveur, fouille 1987, zone 4, secteur 2, Us 4421
 Datation stratigraphique: -150/-125 [phase 4nG]
 Contexte céramique : voir n° 1040

• *CAMP-A 42Bc-bd4*

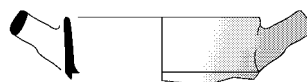
☞ *vasque carénée basse, bord évasé ou concave*

**2616**

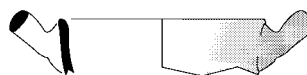
Type: campanienne A, forme: kylix CAMP-A 42Bc (bord)
 Saint-Sauveur, fouille 1988, zone 8, secteur 5, Us 8065
 Datation stratigraphique: -200/-175 [phase 8D2]
 Contexte céramique : voir n° 5813

**2617**


Type: campanienne A, forme: kylix CAMP-A 42Bc (bord)
 Saint-Sauveur, fouille 1989, zone 110, secteur 1, Us 110020
 Sédiment argilo-limoneux, épais, gris
 Relations stratigraphiques: sous: 110019, 110017
 Datation stratigraphique: -200/-175 [phase 9D]
 Contexte céramique
 - *campanienne A* : bol 27a-b (1b), kylix 42Bc (1b)
 - *cér. non tournée* : coupe C1 (1b), coupe C2 (2b), couvercle V2a (1b), couvercle V2b (1b), jatte J1e (1b), mortier A5 (1b), urne U5 (1b)
 - *claire ancienne* : cruche 525 (1b), olpé 521 (1a)
 - *claire peinte* : cruche 527b (1b)
 - *dolium* : bord bd6b (1b), bord bd8f (1b)
 - *mortier massaliète* : mortier 633b (1b)
 - *petites estampilles* : bol 2783 (1b)
 Référence de stockage: portoir n°1044

**2618**


Type: campanienne A, forme: kylix CAMP-A 42Bc (bord)
 Fouille GAP, sondage 19, niveau 2
 Datation proposée: -200/-150

**2619**

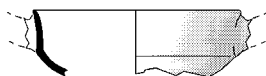
Type: campanienne A, forme: kylix CAMP-A 42Bc (bord)
 Fouille GAP, sondage 19, niveau 2
 Datation proposée: -200/-150

**2620**


Type: campanienne A, forme: kylix CAMP-A 42Bc (bord)
 Saint-Sauveur, fouille 1988, zone 5, secteur 9, Us 5165
 Remblai de limon jaune avec des abobes fragmentées
 Relations stratigraphiques: sur: 5184, 5210; sous: 5128
 Datation stratigraphique: -175/-150 [phase 5E4]
 Contexte céramique
 - *amphore gréco-italique* : bord bd4 (1b), bord bd5 (1b)
 - *campanienne A* : assiette 5 (1b), bol 27a-b (4b), kylix 42Bc (1b), plat à poisson 23 (1b)
 - *cér. non tournée* : coupe C2 (3b), couvercle V2 (2b), urne U5 (1b)
 - *claire ancienne* : cruche 525 (1b)
 - *claire peinte* : assiette 122 (1b)
 - *côte catalane* : cruche Cc0 (1f), gobelet Gb0 (2b)
 - *ibérique peinte* : urne 3421a (1b)
 Référence de stockage: portoir n°646

**2621**

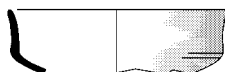
Type: campanienne A, forme: kylix CAMP-A 42Bc (bord)
 Saint-Sauveur, fouille 1988, zone 5, secteur 10, Us 5193
 Datation stratigraphique: -175/-150 [phase 5E4]
 Contexte céramique : voir n° 2347

**2622**

Type: campanienne A, forme: kylix CAMP-A 42Bc (bord)
 Saint-Sauveur, fouille 1997, zone 35, secteur 2, Us 35159
 Remblai de dépotoir
 Relations stratigraphiques: équivalence: 35029; sur: 35182, 35183; sous: 35154, 35243
 Datation stratigraphique: -125/-100
 Contexte céramique
 - *amphore italique* : bord Dr1A-bd1 (1b)
 - *campanienne A* : assiette 5 (1b), assiette 6 (1b), assiette 36 (8b), bol 27a-b (8b), bol 27c (2b), bol 31b (17b), coupe 27Ba (4b), coupe 27Bb (7b), coupe 33b (13b), coupelle 34a (1b), coupelle 113 (3b), kylix 42Bc (1b)
 - *cér. non tournée* : coupe C1 (1b), coupe C2 (5b), coupe C3 (1b), coupe C4 (3b), couvercle V2a (11b), jatte J1e (2b), jatte J2a (3b), jatte J4a (1b), urne U5 (24b), urne U7 (10b)
 - *claire récente* : cruche 3 (1b), cruche 4 (1b)
 - *côte catalane* : cruche Cc0 (1b), gobelet Gb0 (7b, 1f)
 Référence de stockage: portoirs n°2259-2260

**2623**

Type: campanienne A, forme: kylix CAMP-A 42Bc (bord)
 Saint-Sauveur, fouille 1998, zone 35, secteur 9, Us 35391
 Datation stratigraphique: -125/-100
 Contexte céramique : voir n° 1329

**2624**

Type: campanienne A, forme: kylix CAMP-A 42Bc (bord)
 Saint-Sauveur, fouille 1998, zone 35, secteur 8, Us 35311
 Comblement de fosse avec de la terre
 Relations stratigraphiques: équivalence: 35286, FY35267; sur: 35313, 35315; sous: 35238
 Datation stratigraphique: -100/-75
 Contexte céramique
 - *campanienne A* : bol 27a-b (1b), coupe 27Ba (1b), coupe 27Bb (2b), kylix 42Bc (1b)
 - *côte catalane* : gobelet Gb0 (1d)
 Référence de stockage: portoir n°2306

Guttus CAMP-A 45

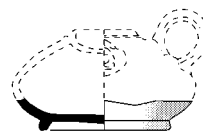
– *Typologie, chronologie*

Le guttus CAMP-A 45 (Lamboglia 1952, p.192 ; Morel 1981, F8151) est une forme peu fréquente et ancienne (fin IIIe-début IIe s.) : il présente diverses variations dans la forme et dans la décoration dont on verra l'illustration à travers les exemplaires cités dans la liste d'attestations ci-dessous.

Lattes n'a livré pour l'heure qu'un fond annulaire attribuable à cette forme (n°2625), assez semblable à ceux des spécimens représentés dans l'épave du Grand Congloué 1 (Benoit 1961, pl.VI : 50 ex.) et à Ampurias (Sanmarti 1978b, n°128).

• *Attestations régionales*

- 1 : Cabrera, 250-225 (Cerdeña 1978, p.100, fig.8).
- 2-3 : Olbia, 250-175 (Bats 1988, pl.69, n°577-578).
- 4-5 : Cabrera de Mar, 250-175 (Barberá 1968, p.109, fig.6, n°7145,7146).
- 6 : Ampurias, 225-175 (Sanmarti 1978b, p.320, pl.4, n°63).
- 7 : Ampurias, 225-175 (Sanmarti 1978b, p.326, pl.10, n°128).
- 8 : Ampurias, 225-175 (Sanmarti 1978b, p.329, pl.13, n°161).
- 9 : Ampurias, 225-175 (Sanmarti 1978b, p.340, pl.24, n°305).
- 10 : Ensérune, 225-175 (Gallet de Santerre 1980, p.195, fig.31, n°3).
- 11 : Grand Congloué I, 205-200 (Benoit 1961, p.83, fig.6).
- 12 : Ampurias, 200-175 (Aquilué 1984, p.443, fig.149, n°2).

– *Catalogue***2625**

Type: campanienne A, forme: guttus CAMP-A 45 (fond)
 Saint-Sauveur, fouille 1988, zone 5, secteur 5, Us 5151
 Datation stratigraphique: -150/-100 [phase 5E3]
 Contexte céramique : voir n° 2742

Bol à anses CAMP-A 48A

– *Typologie, chronologie*

Le bol CAMP-A 48A (Lamboglia 1952, 194 ; Morel 1981, F3155), dont le profil global est proche de CAMP-A 68 (*infra*), se distingue surtout par la forme des anses qui sont à poussier (n°2626). Il présente une vauque hémisphérique et un pied conique plus ou moins haut. Le bord comporte souvent (mais pas toujours) un sillon juste sous la lèvre à l'extérieur.

Une variante à pied annulaire plus bas, constituant le type CAMP-A 48B (Morel 1981, F3153) est difficile à distinguer de la précédente à partir de fragments. Elle semble néanmoins plus rare.

Quelques tessons seulement de Lattes peuvent être attribués à la forme 48, et probablement à la variante 48A : la plupart sont attribuables à la campanienne A ancienne et sont dans des contextes de la fin du IIIe et de la première moitié du IIe s. Cette datation est compatible avec la présence de la forme à Teste-Nègre et au Grand Congloué, ainsi qu'avec la chronologie des quelques comparaisons occidentales fournies dans la liste ci-dessous.

– *Statistiques et références*

• Lattes, fouilles 1984-1999, nombre d'occurrences de la forme CAMP-A 48A : 4 dont 3 éléments datés. Répartition chronologique : 225-200 : 1 ; 200-175 : 1 ; 175-150 : 1.

• Associations significatives

225-200 : CAMP-A 27a-b, 42Bc

200-175 : CAMP-A 27a-b

175-150 : CAMP-A 27c, 33b

• Attestations régionales

– 1) bol à anses CAMP-A 48A :

1 : Ampurias, 225-200 (Sanmarti 1978b, p.321, pl.5, n°51).

2 : Teste-Nègre, 225-175 (Gantès 1978, p.102, fig.3, n°1).

3 : Grand Congloué I, 205-200 (Benoit 1961, p.81, fig.5, n°2).

4 : Sagonte, 200-175 (Aranegui 1995, p.254, fig.6, n°2389).

5 : Ampurias, 200-150 (Sanmarti 1986, p.95, fig.17, n°6).

6 : Espeyran, 200-150 (Barruol 1978, p.62, fig.32, n°9).

7 : Le Marduel, 175-125 (Py 1986, p.30, fig.25, n°2).

– 2) bol à anses CAMP-A 48B :

1 : Ampurias, 225-175 (Sanmarti 1978b, p.324, pl.8, n°95).

2 : Teste-Nègre, 225-175 (Benoit 1961, pl.5, n°b2).

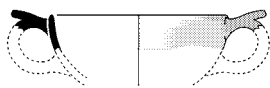
3 : Glanum, 225-175 (Arcelin 1991, p.213).

4 : Aléria, 200-150 (Jehasse 1973, fig.127, n°567).

5 : La Catalane, 150-100 (Arcelin 1973, p.111, fig.14, n°1).

6 : Alba, 125-75 (Lauzerois 1975, p.52, fig.5, n°327).

– *Catalogue*



2626

Type: campanienne A, forme: bol à anses CAMP-A 48A (bord)

Saint-Sauveur, fouille 1984, zone 3, secteur 4A, Us 3007

Contexte hétérogène

Datation proposée: -225/-175

Coupe à anses CAMP-A 49A

– *Typologie, chronologie*

Cette coupe à anses verticales, dont la forme a été classée à Giannutri (Lamboglia 1964, p.248. Morel 1981, F3221), se caracté-

térise par le profil ondulé du haut de sa vasque. Bien qu'absent de la «Classification préliminaire» de Lamboglia, ce n'est pas un vase extrêmement rare : plusieurs exemplaires ont été publiés en Gaule méridionale, dans des contextes divers, allant de la fin du IIIe s. au milieu du Ier s. av. n. è. (liste *infra*). Trente et un spécimens se trouvaient dans l'épave du Grand Congloué I (Benoit 1961, pl.V,2). Des cas sont signalés à Majorque (Guerro 1999, fig.38, n°1). Lattes, pour sa part, n'en a fourni que très peu (n°2627 et 2628).

– *Statistiques et références*

• Lattes, fouilles 1984-1999, nombre d'occurrences de la forme CAMP-A 49A : 3. Répartition chronologique : 175-150 : 1 ; 150-125 : 1 ; 100-75 : 1.

• Associations significatives

175-150 : CAMP-A 27Ba, 33b, 42Bc

150-125 : CAMP-A 23, 25, 27a-b, 31a, 31b, 33b, 36, 55

100-75 : CAMP-A 5/7, 6, 27a-b, 27Ba, 27Bb, 27c, 31b, 33b, 36, 42/49, 55, 113 ; CAMP-B 2, 5, 127

• Attestations régionales

1 : Grand Congloué I, 205-200 (Benoit 1961, p.81, fig.5, n°2).

2 : Ampurias, 200-150 (Sanmarti 1986, p.91, fig.12, n°1).

3 : Saint-Pierre les Martigues, 200-100 (Lagrand 1979, p.97, fig.12, n°3).

4 : Baou de Saint-Marcel, 200-100 (Guichard 1988, p.74, fig.2, n°2).

5 : Ambrussum, 200-100 (Fiches 1976, p.77, fig.60, n°18).

6-7 : Olbia, 200-50 (Bats 1988, p.291, pl.19, n°575,576).

8 : Ampurias, 175-125 (Sanmarti 1978b, p.339, pl.23, n°308).

9-10 : Ampurias, 175-125 (Sanmarti 1978b, p.340, pl.24, n°306-307).

11 : Nages, 175-100 (Py 1978b, p.224, fig.106, n°167).

12 : Nages, 175-100 (Py 1967, p.150, fig.3, n°27).

13 : Castelvich, 150-50 (Dedet 1978a, p.84, fig.4, n°17).

14 : Nîmes, 125-75 (Py 1981, p.170, fig.77, n°5).

15 : La Cloche, 100-50 (Marty 1999, n°22).

16 : La Catalane, 100-25 (Arcelin 1973, p.127, fig.22, n°31).

17 : Nîmes, 50-25 (Guillet 1992, p.81, fig.32, n°13).

– *Catalogue*



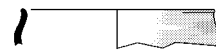
2627

Type: campanienne A, forme: coupe à anses CAMP-A 49A (bord)

Saint-Sauveur, fouille 1999, zone 34, secteur 16, Us 34160

Datation stratigraphique: -150/-125

Contexte céramique : voir n° 2285



2628

Type: campanienne A, forme: coupe à anses CAMP-A 49A (bord)

Saint-Sauveur, fouille 1996, zone 35, secteur 2, Us 35021

Datation stratigraphique: -100/-75

Contexte céramique : voir n° 5239

Coupe à anses CAMP-A 49B

– Typologie, chronologie

Coupe à anses qui se distingue de la forme 48A (avec laquelle elle partage des anses verticales à poussier) par la forme de sa vasque qui présente une carène vive à sa base (n°2629 à 2633). Le bord est aussi plus rectiligne. Il est le plus souvent souligné par un sillon à l'extérieur sous la lèvre. L'intérieur ne présente normalement pas de rehauts blancs (1). Le pied est étroit, conique et mouluré, à l'instar de la forme 68.

Cette forme, équivalente à F3311 de Morel 1981, est surtout caractéristique de la campanienne A ancienne : elle se retrouve en petites quantités dans les gisements occidentaux de la deuxième moitié du IIIe s. et de la première moitié du IIe s. (2) ; elle est particulièrement abondante autour de 200 à Carthage (Chelbi 1992, n°222-235) où elle a suscité de nombreuses imitations. Cette chronologie correspond bien à celle obtenue à Lattes où la majorité des exemples sont datés entre 225 et 175.

– Statistiques et références

- Lattes, fouilles 1984-1999, nombre d'occurrences de la forme CAMP-A 49B : 12 dont 9 éléments datés. Répartition chronologique : 225-200 : 3 ; 200-175 : 3 ; 175-150 : 1 ; 125-100 : 2.

• Associations significatives

225-200 : CAMP-A 27a-b (2 fois), 28ab (2 fois)

200-175 : CAMP-A 23 (2 fois), 27a-b (3 fois), 27Ba, 28ab, 33b (2 fois), 42Bc (2 fois), 1311

175-150 : CAMP-A 27a-b, 31b, 33b

• Attestations régionales

1 : Nages, 250-225 (Py 1978a, p.61, fig.14, n°352).

2 : Nages, 250-225 (Py 1978a, p.62, fig.15, n°364).

3 : Le Marduel, 250-200 (Py 1989, p.178, fig.56, n°6).

4-7 : Olbia, 250-150 (Bats 1988, p.291, pl.19, n°571-574).

8 : Tossal de les Tenalles, 250-150 (Barberá 1964, p.143, fig.3, n°5).

9 : Mas Boscà, 225-175 (Junyent 1972, p.53, fig.26, n°1).

10 : Teste-Nègre, 225-175 (Gantès 1978, p.102, fig.3, n°2).

11 : Teste-Nègre, 225-175 (Gantès 1977, fig.11, n°1).

12 : Nimes, 225-150 (Py 1981, p.85, fig.41, n°8).

13-18 : La Cloche, 225-100 (Arcelin 1980, p.123, fig.4, n°9-14).

19 : Grand Congloué I, 205-200 (Benoit 1961, p.81, fig.5, n°3).

20 : Sagonte, 200-175 (Aranegui 1995, p.252, fig.4, n°2874).

21 : Ruscino, 200-150 (Solier 1980, p.227, fig.3, n°70).

22 : Torre dels Encantats, 200-150 (Sanmarti 1993, p.493, fig.4, n°6).

23 : Saint-Blaise, 200-125 (Cayot 1984, p.68, fig.20, n°121).

24 : Ambrussum, 200-100 (Fiches 1976, p.77, fig.60, n°14).

25-26 : Nages, 175-150 (Py 1978a, p.51, fig.6, n°164-165).

27 : Nages, 175-100 (Py 1967, p.150, fig.3, n°24).

– Notes

(1) Les «formes 49» à rehaut publiées à Nages (Py 1976, p.572 et 577) appartiennent en fait à des coupes CAMP-A 68 (correction déjà signalée dans Py 1978a, p.49, note 17).

(2) Voir la liste des attestations citées ci-dessus ; ajouter pour la Catalogne méridionale Principal 1998, p.128-129.

– Catalogue



2629

Type: campanienne A, forme: coupe à anses CAMP-A 49B (bord)

Saint-Sauveur, fouille 1994, zone 116, secteur 1, Us 116017

Remblai de limon sableux

Relations stratigraphiques: sur: 116018; sous: 116010

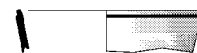
Datation stratigraphique: -225/-200

Contexte céramique

- *campanienne A* : bol 27a-b (3b), coupe à anses 49B (1b, 1a), coupelle 28ab (1b)

- *cér. non tournée* : urne U5 (1b)

Référence de stockage: portoir n°912



2630

Type: campanienne A, forme: coupe à anses CAMP-A 49B (bord)

Saint-Sauveur, fouille 1984, zone 2, secteur 1, Us 2007

Datation stratigraphique: -200/-175 [phase 2B3]

Contexte céramique : voir n° 6286



2631

Type: campanienne A, forme: coupe à anses CAMP-A 49B (bord)

Saint-Sauveur, fouille 1985, zone 3, Us 3084

Datation stratigraphique: -200/-175 [phase 3D2b]

Contexte céramique : voir n° 210

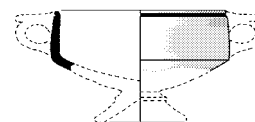


2632

Type: campanienne A, forme: coupe à anses CAMP-A 49B (bord, anses)

Fouille GAP, sondage 21

Datation proposée: -200/-150



2633

Type: campanienne A, forme: coupe à anses CAMP-A 49B (bord)

Saint-Sauveur, fouille 1984, zone 3, secteur 4, Us 3022

Datation stratigraphique: -175/-150 [phase 3D2a]

Contexte céramique : voir n° 2341

Plat CAMP-A 55

– Typologie, chronologie

Le plat CAMP-A 55 est une forme originale issue de l'attique (cf. AT-VN 1046-1060) avec le relais de nombreuses productions du IIIe s. d'Italie centrale (Morel 1981, F2232) et d'Occident («atelier des petites patères 55» : Sanmarti 1978a, p.33) (1). Défini par Lamboglia 1952, p.196-197, il se distingue par un profil rectiligne très évasé et un bord en petit bourrelet remontant vers le haut. On connaît plusieurs diamètres entre 17 et 29 cm, avec un regroupement autour de 25-26 cm. Ce plat est fréquemment décoré de guillochis entourant des palmettes, le plus souvent à dessin en feuilles de lierre.

Le type est très peu attesté à Lattes, où l'on n'en connaît que quelques éléments datés entre le milieu du IIe s. et le début du Ier s. (n°2634 à 2644). Son inexistence à Nages, comme ici, antérieurement à 150 (Py 1978a, p.48), son absence à Teste-Nègre et dans l'épave du Grand-Congloué, et par contre sa figuration à plusieurs exemplaires dans une citerne du forum d'Ampurias vers 175 (Aquilué 1984, p.441), dans l'épave C de la Chrétienne vers 175-150 (Joncheray 1975, fig.36,D), dans l'épave de Giannutri vers 140-130 (Lamboglia 1964) et dans celle de l'Estartit vers 120-110 (Barberá 1975), incitent à ne pas donner une chronologie trop haute à l'apparition de cette forme en campanienne A (2). C'est en tout cas aux alentours du milieu du IIe s. que se retrouvent la majorité des attestations, qui ne sont jamais fréquentes dans les habitats occidentaux (pas plus de quelques spécimens sur chaque site : cf. Bats 1978, p.114, n.56), contrairement au cas de Carthage où cette forme semble particulièrement précisée (Chelbi 1992, n°34-43 ; Morel 1990a, p.20).

– Statistiques et références

• Lattes, fouilles 1984-1999, nombre d'occurrences de la forme CAMP-A 55 : 8 dont 7 éléments datés. Répartition chronologique : 150-125 : 2 ; 125-100 : 3 ; 100-75 : 1 ; 75-50 : 1.

• Associations significatives

150-125 : CAMP-A 6, 23, 25, 27a-b, 27Bb, 27c, 31a, 31b (2 fois), 33b, 36, 49A
125-100 : CAMP-A 6, 27a-b (3 fois), 27Ba (2 fois), 27Bb (2 fois), 27c (2 fois), 28ab (2 fois), 31b (2 fois), 33b (3 fois), 34b, 36 (2 fois), 42/49, 68, 113 ; CAMP-B 1
100-75 : CAMP-A 5/7, 6, 27a-b, 27Ba, 27Bb, 27c, 31b, 33b, 36, 42/49, 49A, 113 ; CAMP-B 2, 5, 127

• Attestations régionales

1-2 : Ampurias, 200-175 (Aquilué 1984, p.441, fig.148, n°3,4).
3 : Vintimille, 200-100 (Lamboglia 1950, p.79, fig.34, n°17).
4 : La Cloche, 200-100 (Arcelin 1980, p.128, fig.7, n°56).
5 : Ampurias, 175-150 (Sanmarti 1986, p.85, fig.5, n°3).
6 : Ampurias, 175-150 (Sanmarti 1986, p.89, fig.10, n°7).
7 : Ampurias, 175-150 (Sanmarti 1986, p.92, fig.14, n°5).
8 : Aléria, 175-150 (Jehasse 1973, fig.125, n°101).
9-10 : Marseille, 175-150 (Bertucchi 1989, p.67, fig.15, n°140-141).
11-12 : Ampurias, 175-125 (Sanmarti 1978b, p.367, pl.45, n°628,629).

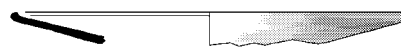
13 : Riells, 175-125 (Nieto 1985, p.145, fig.2, n°8).
14-16 : Saint-Blaise, 175-125 (Cayot 1984, p.68, fig.20, n°123-125).
17-18 : Ruscino, 175-100 (Solier 1980, p.219, fig.1, n°1-2).
19 : Aléria, 175-100 (Jehasse 1973, fig.124, n°200).
20-27 : Olbia, 175-100 (Bats 1988, p.286, pl.14, n°437-444).
28 : Nages, 150-150 (Py 1978a, p.48, fig.4, n°83).
29 : Les Colombes, 150-100 (Dedet 1974, p.101, fig.35, n°46).
30 : Ampurias, 125-100 (Sanmarti 1978b, p.356, pl.38, n°493).
31 : La Fourmigue, 125-100 (Pollino 1975, p.80, fig.6, n°2).
32 : Montlaurès, 125-75 (Solier 1973, p.88, fig.6, n°1).
33 : Isona, 100-80 (Payà 1994, p.163, fig.20, n°1).

– Notes

(1) Voir un exemplaire dans une tombe du IIIe s. de Cabrera de Mar (Barberá 1969, p.178, fig.6, n°19115).

(2) Et par conséquent à prendre avec précaution une datation au IIIe s. d'Aléria : Jehasse 1973, n°523. Datation haute également envisagée pour certains exemplaires d'Olbia (Bats 1988, p.114).

– Catalogue



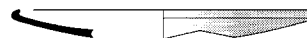
2634

Type: campanienne A, forme: plat CAMP-A 55 (bord)
Saint-Sauveur, fouille 1988, zone 8, secteur 6, Us 8114
Datation stratigraphique: -150/-125 [phase 9C]
Contexte céramique : voir n° 2392



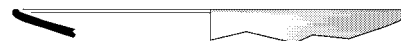
2635

Type: campanienne A, forme: plat CAMP-A 55 (bord)
Saint-Sauveur, fouille 1999, zone 34, secteur 16, Us 34160
Datation stratigraphique: -150/-125
Contexte céramique : voir n° 2285



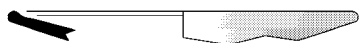
2636

Type: campanienne A, forme: plat CAMP-A 55 (bord)
Fouille GAP, sondage 9, niveau 1B
Datation proposée: -150/-125



2637

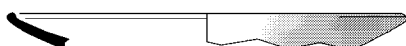
Type: campanienne A, forme: plat CAMP-A 55 (bord)
Saint-Sauveur, fouille 1999, zone 60, Us 60001
Contexte hétérogène
Datation proposée: -150/-100

**2638**

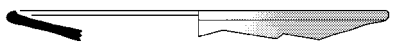
Type: campanienne A, forme: plat CAMP-A 55 (bord)
Fouille GAP, sondage 20, niveau 1B
Datation proposée: -150/-100

**2639**

Type: campanienne A, forme: plat CAMP-A 55 (bord)
Saint-Sauveur, fouille 1997, zone 35, secteur 4, Us 35095
Datation stratigraphique: -125/-100
Contexte céramique : voir n° 2660

**2640**

Type: campanienne A, forme: plat CAMP-A 55 (bord)
Saint-Sauveur, fouille 1998, zone 35, secteur 1, Us 35269
Datation stratigraphique: -125/-100
Contexte céramique : voir n° 1326

**2641**

Type: campanienne A, forme: plat CAMP-A 55 (bord)
Saint-Sauveur, fouille 1987, zone 3, secteur 12, Us 3274
Datation stratigraphique: -125/-75 [phase 3C2]
Contexte céramique : voir n° 2419

**2642**

Type: campanienne A, forme: plat CAMP-A 55 (bord)
Fouille GAP, sans provenance
Datation proposée: -125/-75

**2643**

Type: campanienne A, forme: plat CAMP-A 55 (bord)
Fouille GAP, sondage 16
Datation proposée: -125/-75

**2644**

Type: campanienne A, forme: plat CAMP-A 55 (bord)
Saint-Sauveur, fouille 1996, zone 35, secteur 2, Us 35021
Datation stratigraphique: -100/-75
Contexte céramique : voir n° 5239

Lécythe aryballistique CAMP-A 59

– Typologie, chronologie

Cette forme de lécythe, relevant principalement de la campanienne A ancienne (Morel 1981, F5422), n'est attestée sur notre site que par un fond hors contexte dans la collection du GAP (n°2645). On la connaît dans le Midi principalement sur des sites grecs (Marseille, Olbia, Ampurias) ou dans leur entourage immédiat.

• Attestations régionales

- 1 : Ampurias, 225-175 (Sanmarti 1978b, p.326, pl.10, n°129).
- 2 : Ampurias, 225-175 (Sanmarti 1978b, p.340, pl.24, n°309).
- 3-4 : Baou de Saint-Marcel, 225-175 (Guichard 1988, p.74, fig.2, n°7,8).
- 5 : Saint-Blaise, 225-175 (Cayot 1984, p.68, fig.20, n°128).
- 6 : Olbia, 225-175 (Bats 1988, p.291, pl.19, n°579).
- 7-8 : Grand Congloué I, 205-200 (Benoit 1961, p.85, fig.7, n°1-2).
- 9-10 : La Cloche, 200-100 (Arcelin 1980, p.128, fig.7, n°64,65).

– Catalogue

**2645**

Type: campanienne A, forme: lécythe aryballistique CAMP-A 59 (fond)
Fouille GAP, sans provenance
Datation proposée: -225/-175

Bol à anses CAMP-A 68

– Typologie

La forme CAMP-A 68 (n°2646 à 2663), d'abord reconnue sans anses à partir d'un exemplaire incomplet d'Ampurias (1), a été isolée par Morel 1965a, p.98 sous deux variantes plus ou moins ouvertes (68b et 68c) que l'on peut regrouper (Morel 1981, F3131). Il s'agit d'un bol à anses à vasque hémisphérique ; bord à profil en général assez tendu et lèvre arrondie, le plus souvent (mais pas toujours) soulignée à l'extérieur par un sillon (2) ; anses verticales bifides reliées à leur partie supérieure par une barrette transversale ; pied conique muni d'un bourrelet à sa partie supérieure (3). A l'intérieur de la vasque, décor très fréquent de rehauts peints sous la lèvre (généralement une seule bande, exceptionnellement plusieurs) et au fond (disque ou cercles). Le diamètre d'ouverture tourne autour de 9-10 cm.

– Chronologie et diffusion

Peu fréquente dans les fouilles de Lattes (0,2 à 0,9% du répertoire campanien A), cette forme apparaît sur le site dans les dernières années du IIIe s. et reste attestée durant tout le IIe

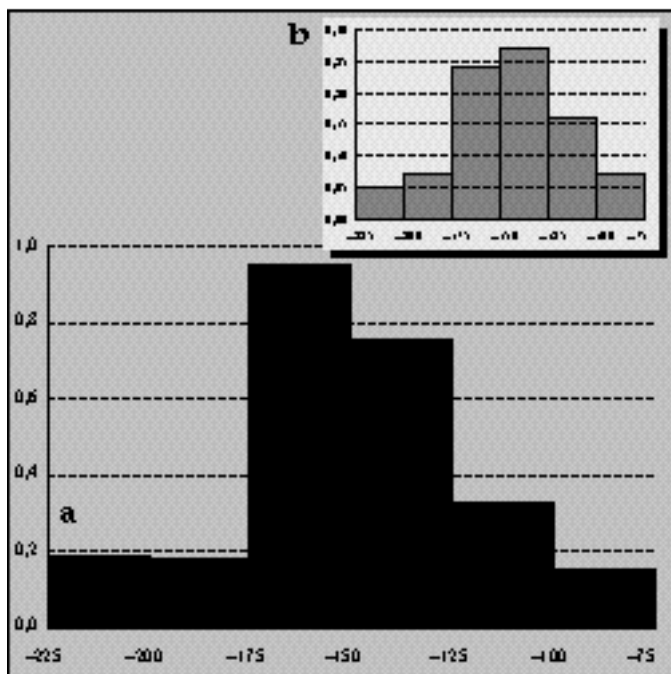


Fig. 83 : Lattes, % d'éléments de bol à anses CAMP-A (68) dans la campanienne A (a) et fréquence calibrée (b).

s. (fig.83,a et b). On remarque qu'elle est bien présente entre 150 et 75, ce qui semble montrer qu'elle a été importée et donc produite assez tard dans le siècle (jusque vers 125 ou vers 100 ?) (4). Les exemplaires les plus anciens, de la fin du IIIe s. ou des environs de 200, portent des décors bicolores (blancs et rouge sombre), soit en bandes à l'intérieur sous le bord (n°2646, 2647), soit au fond (n°2648 : disque blanc entouré d'un cercle rouge puis d'un cercle blanc).

L'ancienneté du type, créé en campanienne A au cours des dernières années du IIIe s., est démontrée par les spécimens du Grand-Congloué I vers 205 (Benoit 1961 : 450 ex.), de Teste-Nègre entre 225 et 175 (Gantès 1978), du Marduel entre 225 et 200 (Py 1989), d'Aléria (Jehasse 1973, tombe 3), d'Ampurias (Sanmarti 1988a) à la fin du IIIe s. et de Nages (Py 1978a) peu après 200 (5). La majorité des attestations occidentales couvre cependant d'une manière assez égale les trois premiers quarts du IIe s., tant en Gaule méridionale qu'en Catalogne (liste *infra*) (6). Mais sauf exception, comme dans les silos d'Ensérune où l'on observe une dizaine de pièces, ce bol à anses est de tout temps représenté dans des proportions très faibles (0,5 à 2% du répertoire de la campanienne A : cf. fig.64).

- Statistiques et références

• Lattes, fouilles 1984-1999, nombre d'occurrences de la forme CAMP-A 68 : 20 dont 13 éléments datés. Répartition chronologique : 225-200 : 1 ; 200-175 : 1 ; 175-150 : 3 ; 150-125 : 3 ; 125-100 : 3 ; 100-75 : 1 ; 75-50 : 1.

• Associations significatives

- 225-200 : CAMP-A 23, 27a-b, 28ab, 42Bc ; ROSES 24-25, 27
- 200-175 : CAMP-A 27a-b
- 175-150 : CAMP-A 27a-b (2 fois), 28ab, 31b, 33b, 36
- 150-125 : CAMP-A 23, 27a-b, 31b, 33b (2 fois), 36 (2 fois)
- 125-100 : CAMP-A 6 (2 fois), 27a-b (2 fois), 27Ba (2 fois), 27Bb (2 fois), 27c, 28ab, 31b (2 fois), 33b (2 fois), 34b, 36 (2 fois), 42/49, 55, 113 (2 fois) ; CAMP-B 1
- 100-75 : CAMP-A 5/7, 6, 27Bb, 31b, 33b, 36, 113 ; CAMP-B 5
- 75-50 : CAMP-A 27Bb, 36

• Attestations régionales

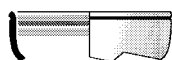
- 1 : Ampurias, 225-200 (Sanmarti 1988a, p.108, fig.9, n°1).
- 2 : Le Marduel, 225-200 (Py 1989, p.178, fig.56, n°17).
- 3 : Ampurias, 225-175 (Sanmarti 1978b, p.353, pl.35, n°465=Almagro 1953 p.359).
- 4-5 : Nages, 225-175 (Py 1978b, p.216, fig.102, n°142,146).
- 6-7 : Teste-Nègre, 225-175 (Gantès 1978, p.102, fig.3, n°5,6).
- 8 : Teste-Nègre, 225-175 (Gantès 1977, fig.11, n°2).
- 9-11 : Ampurias, 225-150 (Sanmarti 1978b, p.340, pl.24, n°310-312).
- 12 : Olbia, 225-150 (Bats 1995, p.382, fig.17, n°21).
- 13 : Turó de can Olivé, 225-150 (Barberá 1960, p.207, fig.11, n°1).
- 14-19 : Olbia, 225-100 (Bats 1988, p.291, pl.19, n°561-566).
- 20-21 : La Cloche, 225-100 (Arcelin 1980, p.123, fig.4, n°12,13).
- 22 : Grand Congloué I, 205-200 (Benoit 1961, p.81, fig.5, n°1).
- 23-24 : Nages, 200-175 (Py 1978a, p.57, fig.11, n°290,291).
- 25 : Aléria, 200-175 (Jehasse 1973, fig.126, n°15).
- 26 : Sagonte, 200-175 (Arangué 1995, p.252, fig.4, n°3010).
- 27 : Ampurias, 200-175 (Aquilué 1984, p.435, fig.145, n°5).
- 28 : Ampurias, 200-175 (Aquilué 1984, p.445, fig.150, n°6).
- 29 : Ampurias, 200-175 (Aquilué 1984, p.447, fig.151, n°3).
- 30 : Ampurias, 200-175 (Aquilué 1984, p.451, fig.153, n°5).
- 31 : Ampurias, 200-175 (Aquilué 1984, p.453, fig.154, n°3).
- 32 : Ampurias, 200-150 (Sanmarti 1986, p.89, fig.10, n°12).
- 33-34 : Ampurias, 200-150 (Sanmarti 1983, p.136, fig.29, n°4,5).
- 35 : Ampurias, 200-150 (Sanmarti 1978b, p.320, pl.4, n°18).
- 36 : Ampurias, 200-150 (Sanmarti 1978b, p.321, pl.5, n°55).
- 37 : Ampurias, 200-150 (Sanmarti 1978b, p.322, pl.6, n°68).
- 38 : Ampurias, 200-150 (Sanmarti 1978b, p.350, pl.32, n°442=Almagro 1953 p.281).
- 39 : Ampurias, 200-150 (Sanmarti 1978b, p.351, pl.33, n°445=Almagro 1953 p.290).
- 40 : Ampurias, 200-150 (Sanmarti 1978b, p.354, pl.36, n°476=Almagro 1953 p.379).
- 41-42 : Tossal de les Tenalles, 200-150 (Barberá 1964, p.143, fig.3, n°6,7).
- 43 : Turó de can Olivé, 200-150 (Barberá 1960, p.191, fig.3, n°5).
- 44 : Ampurias, 200-150 (Almagro 1953, p.215, fig.186, n°1).
- 45-51 : Saint-Blaise, 200-125 (Cayot 1984, p.65, fig.17, n°90-96).
- 52 : Montlaurès, 200-100 (Solier 1973, p.106, fig.20, n°5).
- 53 : Nîmes, 200-100 (Py 1981, p.85, fig.41, n°27).
- 54 : La Cloche, 200-100 (Marty 1999, n°23).
- 55 : Lérida, 200-100 (Junyent 1995, p.212, fig.1, n°12).
- 56-65 : Baou de Saint-Marcel, 200-100 (Guichard 1988, p.74, fig.2, n°9-18).
- 66 : Ambrussum, 200-100 (Fiches 1976, p.77, fig.60, n°9).
- 67 : La Redoute, 200-100 (Dedet 1978, p.78, fig.47, n°25).
- 68 : L'île de Martigues, 200-100 (Chausserie-Lapré 1988, p.89, fig.22, n°b).
- 69 : La Courtine, 200-100 (Arcelin 1988, p.54, fig.20, n°245).
- 70-72 : Nages, 175-175 (Py 1978a, p.55, fig.9, n°207,211,212).
- 73 : Ampurias, 175-150 (Sanmarti 1978b, pl.1, n°20).
- 74-76 : Nages, 175-150 (Py 1978a, p.51, fig.6, n°158-160).
- 77 : Nages, 175-150 (Py 1978a, p.53, fig.7, n°187).
- 78 : Ensérune, 175-125 (Gallet de Santerre 1980, p.175, fig.11, n°160).
- 79-82 : Ensérune, 175-125 (Gallet de Santerre 1980, p.176, fig.12, n°181,182,183,185).
- 83-85 : Nages, 175-100 (Py 1978b, p.224, fig.106, n°159,166,169).
- 86 : Les Colombes, 175-100 (Dedet 1974, p.106, fig.39, n°55).
- 87-89 : Nages, 150-150 (Py 1978a, p.50, fig.5, n°112-114).
- 90 : Numance, 150-130 (Sanmarti 1997, p.70, fig.30, n°4).
- 91 : Nîmes, 150-125 (Py 1981, p.155, fig.68, n°5).
- 92 : Nages, 150-125 (Py 1978a, p.46, fig.2, n°12).
- 93 : Ampurias, 150-100 (Sanmarti 1978b, p.364, pl.44, n°592).
- 94 : Baou de Saint-Marcel, 150-100 (Rayssiguier 1983, p.73, fig.10, n°37).

95-97 : Baou de Saint-Marcel, 150-100 (Guichard 1993, p.250, fig.17, n°247,254,255).
 98 : Ampurias, 125-75 (Sanmarti 1986a, p.295, fig.2, n°25).
 99 : Ampurias, 125-75 (Sanmarti 1978b, p.356, pl.38, n°502).

– Notes

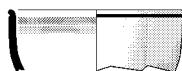
- (1) Almagro 1953, p.395 : correction dans Sanmarti 1978b, p.52.
- (2) Il existe aussi de rares exemplaires sans sillon (Morel 1981, F3131d1), ou avec deux sillons (*ibid.*, F3131e1 et f1).
- (3) Le pied peut être parfois très élevé et étroit : cf. Sanmarti 1978b, pl.4, n°18.
- (4) J.-P. Morel a proposé d'abord à Pompéi une datation basse pour cette forme, sur laquelle il est revenu ensuite (Morel 1978 ; 1981, p.249, n.241).
- (5) Sur la place de cette forme dans la campanienne A ancienne, voir Py 1976, p.572 ; Bats 1988, p.130 ; Principal 1998, p.129-130.
- (6) On se souviendra que la forme est particulièrement bien attestée vers 146 à Cathage (Chelbi 1992, n°272-295 ; Morel 1990a, p.20). Un exemplaire provenant du camps romain de Reineblas III à Numance daterait de 153 : Sanmarti 1997, fig.30, n°4.

– Catalogue



2646

Type: campanienne A, forme: coupe à anses CAMP-A 68 (bord)
 Saint-Sauveur, fouille 1987, zone 4, secteur 11, Us 4314
 Datation stratigraphique: -225/-200 [phase 4sD3]
 Contexte céramique : voir n° 2302



2647

Type: campanienne A, forme: coupe à anses CAMP-A 68 (bord)
 Saint-Sauveur, fouille 1988, zone 4, secteur 15, Us 4479
 Intrusion
 Datation proposée: -225/-200



2648

Type: campanienne A, forme: bol à anses CAMP-A 68 (fond)
 Saint-Sauveur, fouille 1985, zone 3, Us 3090
 Datation stratigraphique: -200/-175 [phase 3D2b]
 Contexte céramique
 - *campanienne A* : bol à anses 68 (1f), bol 27a-b (4b)
 - *claire ancienne* : cruche 525 (1b)
 Référence de stockage: portoir n°780



2649

Type: campanienne A, forme: bol à anses CAMP-A 68 (bord)
 Saint-Sauveur, fouille 1987, zone 5, secteur 7, Us 5115
 Intrusion
 Datation proposée: -200/-150



2650

Type: campanienne A, forme: bol à anses CAMP-A 68 (bord)
 Fouille GAP, sondage 19, niveau 2
 Datation proposée: -200/-150



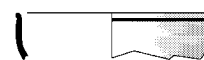
2651

Type: campanienne A, forme: bol à anses CAMP-A 68 (bord)
 Fouille GAP, sondage 26, secteur 17C2, puits 84/4
 Datation proposée: -200/-150



2652

Type: campanienne A, forme: bol à anses CAMP-A 68 (bord, anses)
 Fouille GAP, sans provenance
 Datation proposée: -200/-125



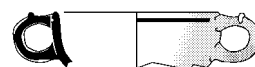
2653

Type: campanienne A, forme: coupe à anses CAMP-A 68 (bord)
 Saint-Sauveur, fouille 1984, zone 4, secteur 3, Us 4035
 Datation stratigraphique: -175/-150 [phase 4sD1]
 Contexte céramique : voir n° 4174



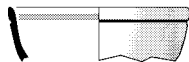
2654

Type: campanienne A, forme: bol à anses CAMP-A 68 (bord)
 Saint-Sauveur, fouille 1984, zone 4, secteur 1, Us 4047
 Intrusion
 Datation proposée: -175/-125



2655

Type: campanienne A, forme: bol à anses CAMP-A 68 (bord, anses)
 Saint-Sauveur, fouille 1987, zone 4, secteur 11, Us 4300
 Contexte hétérogène
 Datation proposée : -175/-125

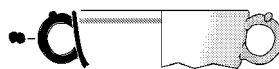
**2656**

Type: campanienne A, forme: bol à anses CAMP-A 68 (bord)
 Saint-Sauveur, fouille 1986, zone 5, secteur 3, Us 5033
 Contexte hétérogène
 Datation proposée: -175/-125
 Référence de stockage: portoirs n°674-675

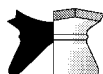
- *campanienne B* : coupelle 1 (1b)
 - *cér. non tournée* : coupe à une anse C1d (1b), coupe C1 (8b), coupe C4 (1b), couvercle V2a (6b), urne U5 (5b), urne U7 (21b)
 - *claire récente* : bouchon d'amphore 16c (1b), cruche 1 (3b), cruche 2 (1b), cruche 3 (1b), gobelet 8g (1b), urne 10 (1b)
 - *commune italique* : caccabus 3c (1b), cruche 9 (1b)
 - *côte catalane* : gobelet Gb0 (4b, 2f)
 - *dolium* : bord bd3c (1b)
 - *mortier italique* : mortier 8d (1b), mortier 8e (1b)
 - *paroi fine* : gobelet 1 (1b).
 Référence de stockage: portoirs n°2249-2251

**2657**

Type: campanienne A, forme: bol à anses CAMP-A 68 (bord)
 Saint-Sauveur, fouille 1989, zone 9, secteur 9, Us 9134
 Datation stratigraphique: -175/-125 [phase 9C]
 Contexte céramique : voir n° 4508

**2661**

Type: campanienne A, forme: bol à anses CAMP-A 68 (bord, anse)
 Saint-Sauveur, fouille 1998, zone 35, secteur 9, Us 35380
 Sédimentation de rue
 Relations stratigraphiques: sur: 35391; sous: 35233
 Datation stratigraphique: -125/-100
 Contexte céramique

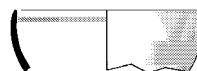
**2658**

Type: campanienne A, forme: bol à anses CAMP-A 68 (fond)
 Fouille GAP, sondage 9, niveau 1B
 Datation proposée: -175/-125

- *amphore italique* : bord Dr1A-bd1 (4b), bord Dr1A-bd2 (3b)
 - *campanienne A* : assiette 6 (1b), assiette 36 (9b), bol à anses 68 (2b), bol 27a-b (5b), bol 27c (3b), bol 31b (4b), coupe 27Ba (3b), coupe 27Bb (6b), coupe 33b (15b), coupelle 34b (1c), coupelle 113 (1b)
 - *cér. non tournée* : coupe C1 (1b), coupe C2 (6b), coupelle C5 (1b), couvercle V2a (1c, 6b), jatte J2c (1b), jatte J3 (2b), urne sans col U6 (1b), urne U5 (31b), urne U7 (19b)
 - *claire récente* : cruche 2 (5b)
 - *commune italique* : patella 4b (1b)
 - *côte catalane* : gobelet Gb0 (5b, 4f)
 - *dolium* : bord bd8f (1b)
 - *ibérique peinte* : kalathos 2711 (1b)
 Référence de stockage: portoirs n°2372-2373

**2659**

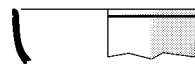
Type: campanienne A, forme: bol à anses CAMP-A 68 (bord)
 Saint-Sauveur, fouille 1987, zone 4, secteur 2, Us 4415
 Datation stratigraphique: -150/-125 [phase 4nG]
 Contexte céramique : voir n° 2552

**2662**

Type: campanienne A, forme: bol à anses CAMP-A 68
 Saint-Sauveur, zone 30, secteur 2B, Us 30058
 Datation stratigraphique: -100/-75
 Contexte céramique : voir n° 2666

**2660**

Type: campanienne A, forme: bol à anses CAMP-A 68 (bord)
 Saint-Sauveur, fouille 1997, zone 35, secteur 4, Us 35095
 Remblai dans un passage ouvert
 Relations stratigraphiques: équivalence: 35029; sur: 35163; sous: 35082, 35187
 Datation stratigraphique: -125/-100
 Contexte céramique
 - *amphore africaine* : amphore TrA (1b)
 - *amphore italique* : bord Dr1A-bd1 (5b), bord Dr1A-bd2 (1b), bord Dr1A-bd3 (1b)
 - *campanienne A* : assiette 6 (5b), assiette 36 (13b), bol à anses 68 (1b), bol 27a-b (2b), bol 31b (17b), coupe 27Ba (2b), coupe 27Bb (7b), coupe 33b (7b), coupelle 28ab (1b), coupelle 113 (4b), kylix 42/49 (1b), plat 55 (1b)

**2663**

Type: campanienne A, forme: bol à anses CAMP-A 68 (bord)
 Saint-Sauveur, fouille 1996, zone 35, secteur 2, Us 35028
 Comblement de fosse d'implantation de foyer
 Relations stratigraphiques: équivalence: 35034; sur: 35030; sous: 35026
 Datation stratigraphique: -75/-50
 Contexte céramique
 - *campanienne A* : assiette 36 (1t), bol à anses 68 (1b), coupe 27Bb (1b)
 - *cér. non tournée* : jatte J4a (1b)
 Référence de stockage: portoir n°2078

Coupelle CAMP-A 113

– Typologie et chronologie

La forme CAMP-A 113, définie par Morel 1968, p.58 (=Morel 1981, F2941b, F2983), est une coupelle à bord évasé, parfois biseauté à l'extérieur ; la vasque a un profil continu et assez tendu ; le fond est annulaire et bas. Ce vase est toujours inorné ; les diamètres observés vont de 8 à 12 cm, et tournent surtout autour de 9-10 cm.

Il s'agit en fait de l'évolution récente de la coupelle CAMP-A 25 caractéristique du IIe s. (Arcelin 1980, p.148), qu'elle remplace à partir des années 125.

Dès le début du Ier s. à Lattes, la part prise par la coupelle 113 dans le répertoire de la campanienne A est nettement supérieure à celle de la forme précédente (fig.84), le taux variant ensuite entre 2 et 4% jusqu'au dernier quart du Ier s. Le fait que cette coupelle soit encore régulièrement présente à l'époque augustéenne montre qu'elle a été produite jusqu'à la fin de la fabrication de la campanienne A.

La coupelle 113 est signalée en Gaule méridionale uniquement dans les gisements du Ier s. (voir liste ci-dessous). Cette chronologie uniforme est cependant un peu factice dans la mesure où toutes les coupelles de ce genre sont classées sous le numéro 113 quand elles appartiennent à des contextes du Ier s. Néanmoins l'évolution typologique est assez nette, puisqu'on rencontre rarement avant 125 le profil évasé qui caractérise la forme 113 (1).

Malgré le fait que J.-P. Morel considère cette forme comme l'une des seules qui caractérisent répertoire campanien A tardif (Morel 1978, p.160), la coupelle CAMP-A 113 est loin de connaître une large diffusion à cette époque : les comptages disponibles la créditent d'un taux de 3 à 10 % de ce répertoire en Gaule du sud (fig.64), chiffres confirmés en Languedoc oriental (Dedet 1979 : 4% vers 120-80, 2% vers 75-25) (2) comme en général en Espagne (3).

– Statistiques et références

- Lattes, fouilles 1984-1999, nombre d'occurrences de la forme CAMP-A 113 : 66 dont 59 éléments datés. Répartition chronologique : 125-100 : 12 ; 100-75 : 21 ; 75-50 : 5 ; 50-25 : 14 ; 25-1 : 7.

• Associations significatives

125-100 : CAMP-A 6 (5 fois), 27a-b (4 fois), 27Ba (4 fois), 27Bb (5 fois), 27c (4 fois), 28ab (2 fois), 31b (5 fois), 33b (4 fois), 34a (2 fois), 34b, 36 (5 fois), 42/49, 42Bc, 55 (2 fois), 68 (2 fois) ; CAMP-B 1

100-75 : CAMP-A 5 (2 fois), 5/7 (4 fois), 6 (4 fois), 27a-b (2 fois), 27Ba, 27Bb (3 fois), 27c (2 fois), 28ab (2 fois), 31b (4 fois), 33b (4 fois), 36 (4 fois), 42/49,

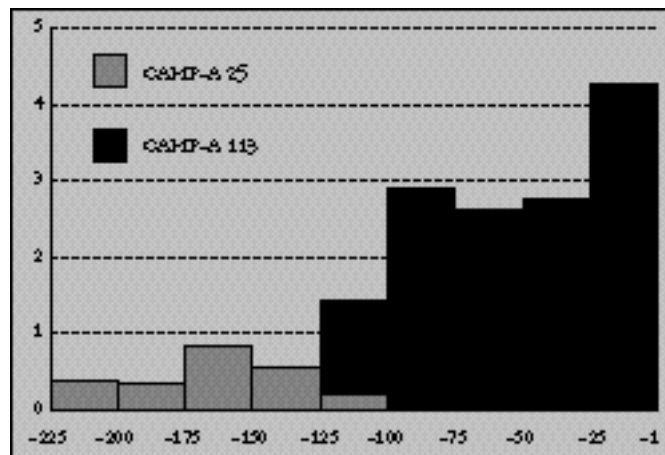


Fig. 84 : Lattes, % d'éléments de coupelles CAMP-A 113 parmi les éléments de campanienne A comparé à la diffusion de la coupelle CAMP-A 25

49A, 55, 68, 2974 ; CAMP-B 2, 3, 5 (3 fois), 6, 127 (4 fois)
 75-50 : CAMP-A 5/7, 27Bb (3 fois), 27c, 31b (4 fois), 33b, 36 ; CAMP-B 1
 50-25 : CAMP-A 5 (2 fois), 5/7 (5 fois), 6 (4 fois), 27a-b (4 fois), 27Ba, 27Bb (7 fois), 27c (4 fois), 31b (8 fois), 33b (6 fois), 36 (6 fois), 2943, 2974 (3 fois) ;
 CAMP-B 1, 1/8, 3 (2 fois), 5 (4 fois), 6, 7, 8b, 11, 127 (2 fois)

• Attestations régionales

- 1 : Baie de Cavalière, 100-75 (Charlin 1978, p.27, fig.15, n°1).
- 2 : Ampurias, 100-50 (Sanmarti 1978b, p.330, pl.14, n°188).
- 3 : Ampurias, 100-50 (Sanmarti 1978b, p.334, pl.18, n°239).
- 4-6 : La Cloche, 100-50 (Marty 1999, n°9,24,25).
- 7-8 : Les Marronniers, 100-50 (Dedet 1978, p.109, fig.67, n°10-11).
- 9 : Olbia, 100-50 (Bats 1988, p.290, pl.18, n°540).
- 10-11 : Eyguières, 100-50 (Arcelin 1976, p.78, fig.3, n°3,4).
- 12-15 : La Catalane, 100-25 (Arcelin 1973, p.121, fig.17, n°19-22).
- 16-17 : Le Sizen, 100-1 (Dedet 1978, p.118, fig.71, n°10,11).
- 18 : Saint-Rémy, 100-1 (Arcelin 1975, p.106, fig.10, n°10).
- 19 : Saint-Rémy, 100-1 (Arcelin 1975, p.110, fig.11, n°7).
- 20 : Saint-Rémy, 100-1 (Arcelin 1975, p.130, fig.22, n°6).
- 21 : Nîmes, 75-50 (Feugère 1995, p.174, fig.12, n°10).
- 22 : Les Marronniers, 75-50 (Dedet 1978, p.102, fig.62, n°16).
- 23 : Pollentia, 75-40 (Tarradell 1993, p.245, pl.2, n°5).
- 24 : Nîmes, 75-25 (Py 1981, p.135, fig.57, n°5).
- 25-26 : Sauveterre, 75-25 (Barruol 1969, p.83, fig.41, n°4,5).
- 27-35 : La Cloche, 60-50 (Arcelin 1980, p.166, fig.30, n°225-233).
- 36 : Fos 1, 50-25 (Giacobbi 1987, p.184, fig.12, n°9).
- 37 : Rognac, 50-25 (Chabot 1968, p.186, fig.63).
- 38-39 : Les Baux, 50-25 (Arcelin 1981, p.112, fig.30, n°189,190).
- 40 : L'Arcoule, 50-25 (Arcelin 1979a, p.151, fig.22, n°22).

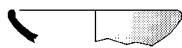
– Notes

(1) Édifiante en ce sens est la comparaison des coupelles 25 du dépotoir J1 de Nages, entre 225 et 125 (Py 1978a), avec les coupelles 113 de La Cloche II entre 100 et 49 (Arcelin 1980, fig.30).

(2) Dans cet article, la forme 113 est dénommée A25b.

(3) Deux vases seulement peuvent être rapportés à cette forme 113 dans la campanienne A de Pollentia, site fondé en 123 et occupé durant tout le Ier s. (Sanmarti 1996, fig.41, n°83 et 86).

- Catalogue

**2664**

Type: campanienne A, forme: coupelle CAMP-A 113 (bord)
 Saint-Sauveur, fouille 1995, zone 30, secteur 2A, Us 30046
 Datation stratigraphique: -100/-75
 Contexte céramique : voir n° 2997

**2665**

Type: campanienne A, forme: coupelle CAMP-A 113 (bord)
 Saint-Sauveur, fouille 1995, zone 30, secteur 2A, Us 30046
 Datation stratigraphique: -100/-75
 Contexte céramique : voir n° 2997

**2666**

Type: campanienne A, forme: coupelle CAMP-A 113 (bord)
 Saint-Sauveur, zone 30, secteur 2B, Us 30058
 Remblai à base d'apport de limon
 Relations stratigraphiques: équivalence: 30067; sur: 30059, 30067, 30078, 30068, 30084; sous: 30000
 Datation stratigraphique: -100/-75
 Contexte céramique
 - *amphore italique* : bord Dr1A-bd1 (2b), bord Dr1A-bd2 (6b), bord Dr1BC (2b), bord Dr1BC-bd2 (1b)
 - *bols hell. à reliefs* : bol 9 (1d)
 - *campanienne A* : assiette 5/7 (1c, 6b), assiette 6 (1b), assiette 36 (4b), bol à anses 68 (1b), bol 31b (8b), coupe 27Bb (4b), coupe 33b (9b), coupelle 113 (9b)
 - *campanienne B* : assiette 5 (1b)
 - *cér. non tournée* : couvercle V2a (3b), jatte J1c (1b), jatte J2a (1b), urne U5 (10b)
 - *claire récente* : amphore 9 (1b)
 - *commune italique* : couvercle 7a (1b), couvercle 7b (1b)
 - *côte catalane* : gobelet Gb0 (2b)
 - *ibérique peinte* : kalathos 2721 (3b, 1d)
 - *mortier italique* : mortier 8e (1b).
 Référence de stockage: portoirs n°1891-1895

**2667**


Type: campanienne A, forme: coupelle CAMP-A 113 (bord)
 Saint-Sauveur, zone 30, secteur 2B, Us 30058
 Datation stratigraphique: -100/-75
 Contexte céramique : voir n° 2666

**2668**


Type: campanienne A, forme: coupelle CAMP-A 113 (bord)

Saint-Sauveur, fouille 1988, zone 5, secteur 8, Us 5153
 Couche très organique et charbonneuse, gris foncé, type dépotoir
 Relations stratigraphiques: sur: 5198, 5199, 5204; sous: 5148, 5147, 5155
 Datation stratigraphique: -100/-50 [phase 5E2]
 Contexte céramique

- *amph. magno-grecque* : amphore 8 (1b)
 - *amphore grecque* : amphore Rho4 (1b)
 - *amphore italique* : bord Dr1A-bd1 (5b), bord Dr1A-bd2 (3b), bord Dr1A-bd3 (1b), bord Dr1BC-bd2 (1b)
 - *campanienne A* : assiette 5 (1b), assiette 5/7 (1b), assiette 6 (8b), assiette 36 (30b), bol 27a-b (9b), bol 27c (2b), bol 31b (47b), coupe 27Bb (19b), coupe 33b (18b), coupe 2974 (4b), coupelle 28ab (1b), coupelle 113 (4b)
 - *campanienne B* : assiette 5 (1b), assiette 6 (1b), bol à anses 127 (1f), pyxis 3 (1b)
 - *celtique* : urne balustre 3 (2d), urne 2c (1b)
 - *cér. non tournée* : coupe C1 (1b), coupe C2 (5b), coupe C2a2 (1b), couvercle V2a (11b), couvercle V2b (5b), jatte J1c (1b), jatte J2 (1b, 2a), jatte J3 (1b), urne U5 (32b), urne U5g (1b), urne U7 (8b)
 - *claire récente* : cruche 1a (2b), cruche 2 (1b), cruche 3 (2b), olpé 7a (1f)
 - *commune ibérique* : cruche Cc3 (1b)
 - *commune italique* : patella 4c (1f)
 - *côte catalane* : cruche Cc5 (1b), gobelet à une anse Gb5 (1b), gobelet à une anse Gb7 (1f), gobelet Gb0 (2b, 2f, 3a)
 - *dérivée de C* : assiette 7 (1c)
 - *mortier calcaire* : mortier 17c (1b), mortier 22a (1b)
 - *mortier italique* : mortier 8d (2b), mortier 8f (1c).
 Référence de stockage: portoirs n°656-657

**2669**

Type: campanienne A, forme: coupelle CAMP-A 113 (profil complet)
 Saint-Sauveur, fouille 1988, zone 5, secteur 8, Us 5153
 Datation stratigraphique: -100/-50 [phase 5E2]
 Contexte céramique : voir n° 2668

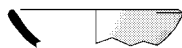
**2670**

Type: campanienne A, forme: coupelle CAMP-A 113 (profil complet)
 Saint-Sauveur, fouille 1988, zone 5, secteur 5, Us 5179
 Contexte hétérogène
 Datation proposée: -100/-50

**2671**

Type: campanienne A, forme: coupelle CAMP-A 113 (bord)
 Saint-Sauveur, fouille 1999, zone 30, secteur 4, Us 30108
 Remblai de limon
 Relations stratigraphiques: sur: 30125, 30126, 30129, 30146, 30160, 30161, 30162, 30164, 30167; sous: 30103
 Datation stratigraphique: -75/-50 [phase 30D]
 Contexte céramique
 - *amphore italique* : amphore Dr1 (2a)
 - *campanienne A* : assiette 5/7 (1b), assiette 36 (1b), bol 27c (1b), bol 31b (2b), coupe 27Bb (1b), coupe 33b (1b), coupelle 113 (1b)

- *cér. non tournée* : urne U5 (3b), urne U7 (1b)
 - *claire récente* : cruche 4 (1b)
 - *côte catalane* : gobelet Gb0 (1b)
 - *mortier calcaire* : mortier 18a (1b)
 - *mortier italique* : mortier 8d (1b)
 - *paroi fine* : gobelet 2 (1b)
- Référence de stockage: portoirs n°2482-2483

**2672**


Type: campanienne A, forme: coupelle CAMP-A 113 (bord)
 Saint-Sauveur, fouille 1997, zone 35, secteur 3, Us 35050
 Comblement de tranchée
 Relations stratigraphiques: équivalence: 35070; sur: 35088; sous: 35002
 Datation stratigraphique: -75/-50
 Contexte céramique
 - *amphore italique* : bord Dr1A-bd2 (1b), bord Dr1BC-bd2 (1b)
 - *campanienne A* : bol 31b (2b), coupe 27Bb (1b), coupelle 113 (1b)
 - *cér. non tournée* : couvercle V2b (2b)
 Référence de stockage: portoir n°2139

**2673**

Type: campanienne A, forme: coupelle CAMP-A 113 (profil complet)
 Saint-Sauveur, fouille 1997, zone 35, secteur 5B, Us 35059
 Datation stratigraphique: vers -75/-50
 Contexte céramique : voir n° 2941

**2674**

Type: campanienne A, forme: coupelle CAMP-A 113 (profil complet)
 Saint-Sauveur, fouille 1994, zone 30, secteur 2A, Us 30015
 Datation stratigraphique: -50/-25
 Contexte céramique : voir n° 5484

**2675**

Type: campanienne A, forme: coupelle CAMP-A 113 (bord)
 Saint-Sauveur, fouille 1987, zone 4, secteur 11, Us 4310
 Datation stratigraphique: -25/-1 [phase 4sB]
 Contexte céramique : voir n° 5866

Assiette CAMP-A 1311

– Typologie, chronologie

L'assiette CAMP-A 1311 est une variante de la forme CAMP-A 36 de petite taille, caractérisée par un haut de vasque très anguleux à l'extérieur, et un bord court et bombé (n°2676 à 2682).

Cette petite assiette se rencontre à Lattes de manière sporadique tout au long du IIe s.

Une chronologie semblable est fournie par quelques exemplaires de Gaule méridionale : attestée à Pech-Maho avant 200 et à Ensérune au plein IIe s., la forme est encore présente vers 100 à Beaucaire (liste *infra*).

– Statistiques et références

- Lattes, fouilles 1984-1999, nombre d'occurrences de la forme CAMP-A 1311 : 8 dont 7 éléments datés. Répartition chronologique : 200-175 : 4 ; 175-150 : 1 ; 125-100 : 2.

- Associations significatives

200-175 : CAMP-A 23 (2 fois), 27a-b (4 fois), 28ab, 33b (2 fois), 42Bc (3 fois), 49B

175-150 : CAMP-A 23, 27a-b, 27Ba, 27c, 28ab, 34a, 36

- Attestations régionales


1-2 : Aléria, 200-100 (Jehasse 1973, fig.124, n°1032,488).

3 : Ensérune, 175-125 (Gallet de Santerre 1980, p.175, fig.11, n°155).

4 : Les Marronniers, 100-75 (Dedet 1978, p.98, fig.59, n°1).

5 : Les Marronniers, 100-50 (Dedet 1978, p.109, fig.67, n°13).

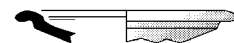
– Catalogue

**2676**

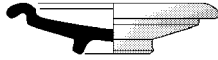
Type: campanienne A, forme: assiette CAMP-A 1311 (bord)
 Saint-Sauveur, fouille 1984, zone 1, secteur 2, Us 1036
 Couche de sable recouvrant un sol
 Relations stratigraphiques: sur: 1026, 1040, 1042, 1044, 1047; sous: 1025
 Datation stratigraphique: -200/-175 [phase 1B1]
 Contexte céramique
 - *campanienne A* : assiette 1311 (1b), bol 27a-b (3b)
 - *cér. non tournée* : coupe C1 (1b), couvercle V2a (1b)
 - *claire ancienne* : olpé 521 (1f, 3a)
 Référence de stockage: portoir n°444

**2677**

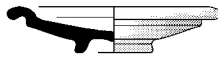
Type: campanienne A, forme: assiette CAMP-A 1311 (bord)
 Saint-Sauveur, fouille 1986, zone 2, Us 2118
 Datation stratigraphique: -200/-175 [phase 102C]
 Contexte céramique : voir n° 2331

**2678**

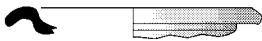
Type: campanienne A, forme: assiette CAMP-A 1311 (bord)
 Saint-Sauveur, fouille 1985, zone 3, Us 3084
 Datation stratigraphique: -200/-175 [phase 3D2b]
 Contexte céramique : voir n° 210

**2679**

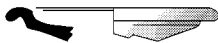
Type: campanienne A, forme: assiette CAMP-A 1311 (profil complet)
 Saint-Sauveur, fouille 1998, zone 34, secteur 12, Us 34139
 Contexte hétérogène
 Datation proposée : -200/-150
 Référence de stockage: portoirs n°2398-2399

**2680**

Type: campanienne A, forme: assiette CAMP-A 1311 (profil complet)
 Fouille GAP, sondage 19, niveau 2
 Datation proposée: -200/-150

**2681**

Type: campanienne A, assiette CAMP-A 1311 (bord)
 Saint-Sauveur, fouille 1995, zone 31, secteur 2, Us 31023
 Datation stratigraphique: -175/-150
 Contexte céramique : voir n° 1292

**2682**

Type: campanienne A, forme: assiette CAMP-A 1311 (bord)
 Saint-Sauveur, fouille 1994, zone 26, secteur 2, Us 26041
 Remblai de terre
 Relations stratigraphiques: sur: 26043; sous: 26038
 Datation stratigraphique: -125/-75
 Contexte céramique
 - *campanienne A* : assiette 1311 (1b), bol 27a-b (2b), bol 31b (1b), coupe 33b (1b), coupelle 28ab (1b)
 - *cér. non tournée* : jatte J4b (1b), urne à une anse U7e (1c), urne U5 (3b)
 Référence de stockage: portoir n°1856

Coupe CAMP-A 2632

- Typologie, chronologie

Cette coupe représente une variante de la forme CAMP-A 27Bb avec un haut de vasque concave et une lèvre légèrement épaissie. C'est une forme assez rare, attestée du milieu du IIe au milieu du Ier s., à laquelle Morel 1981 a attribué le numéro F2632 qui sert de référence, bien que celui-ci range la forme parmi les productions régionales plutôt que campaniennes. Lattes en a livré quelques exemples de la fin du IIe et du Ier s. (n°2683 à 2688) (1).

- Statistiques et références

- Lattes, fouilles 1984-1999, nombre d'occurrences de la forme CAMP-A 2632 : 9 dont 4 éléments datés. Répartition chronologique : 125-100 : 2 ; 50-25 : 2.

• Associations significatives

125-100 : CAMP-A 27a-b, 28ab, 36
 50-25 : CAMP-A 5, 5/7, 27a-b, 27Bb (2 fois), 27c, 31b, 33b, 36 (2 fois) ; CAMP-B 127

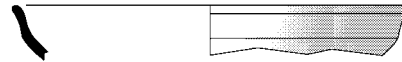
• Attestations régionales

1 : Ruscino, 200-100 (Solier 1980, p.219, fig.1, n°6).
 2 : Toulouse, 200-100 (Fouet 1969, p.77, fig.7, n°118).
 3 : Toulouse, 175-125 (Muller 1978, p.131, fig.3, n°A).
 4-5 : Toulouse, 175-125 (Labrousse 1968, p.162, fig.12, n°C,D).
 6 : Nages, 175-100 (Py 1978b, p.220, fig.104, n°157).

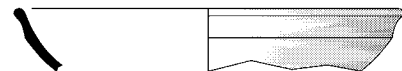
- Notes

(1) Les attestations de Lattes et de Nages indiquent que cette forme n'est pas diffusée uniquement dans «l'arrière-pays du golfe du Lion» (Morel 1981, p.196).

- Catalogue

**2683**

Type: campanienne A, forme: coupe CAMP-A 2632 (bord)
 Saint-Sauveur, fouille 1989, zone 9, secteur 3, Us 9001
 Sol constitué d'un sédiment argileux compact, brun clair
 Relations stratigraphiques: sous: 9000
 Datation stratigraphique: -125/-100 [phase 9B]
 Contexte céramique
 - *amphore italique* : amphore Dr1A (2a)
 - *amphore punique* : amphore C2a (1b)
 - *campanienne A* : assiette 36 (1b), bol 27a-b (1b), coupe 2632 (1b), coupelle 28ab (1b)
 - *cér. non tournée* : jatte J1f (1b), urne U5 (3b), urne U5d (1b)
 - *claire ancienne* : olpé 521 (1f)
 - *côte catalane* : gobelet Gb0 (1t)
 - *mortier italique* : mortier 8e (1b)
 Référence de stockage: portoir n°332

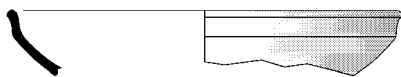
**2684**

Type: campanienne A, forme: coupe CAMP-A 2632 (bord)
 Saint-Sauveur, fouille 1988, zone 8, secteur 9, Us 8103
 Datation stratigraphique : -125/-75

**2685**

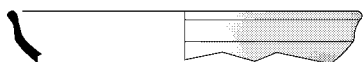
Type: campanienne A, forme: coupe CAMP-A 2632 (bord)

Saint-Sauveur, fouille 1991, zone 20, secteur 2, Us 20004
Contexte hétérogène
Datation proposée: -125/-50
Référence de stockage: portoir n°1361



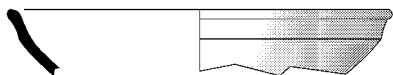
2686

Type: campanienne A, forme: coupe CAMP-A 2632 (bord)
Saint-Sauveur, fouille 1991, zone 20, secteur 1, Us 20005
Contexte hétérogène
Datation proposée: -125/-50



2687

Type: campanienne A, forme: coupe CAMP-A 2632 (bord)
Saint-Sauveur, fouille 1987, zone 5, secteur 3, Us 5105
Datation stratigraphique: -50/-25 [phase 5E1]
Contexte céramique : voir n° 4704



2688

Type: campanienne A, forme: coupe CAMP-A 2632 (bord)
Saint-Sauveur, fouille 1988, zone 5, secteur 8, Us 5155
Datation stratigraphique: -50/-25 [phase 5E1]
Contexte céramique : voir n° 2241

Coupe CAMP-A 2943

– Typologie

S'il est une forme caractéristique de la campanienne A tardive, c'est bien la coupe CAMP-A 2943, vase large à bord rectiligne et incliné vers l'extérieur, bas de panse galbé, fond annulaire large et bas le plus souvent décoré à l'intérieur de deux cercles incisés (n°2689 à 2698).

Cette forme a reçu jusqu'ici diverses dénominations telles que «variante A28c» ou «Lamb.A 28c» (Arcelin 1973 ; Py 1976 ; Arcelin 1978b ; Dedet 1979) (1), «coupe 8B» (Bats 1988, p.121) ou «plat profond 8Bc» (Arcelin 1980, p.149) (2), ce qui a pu être source de confusion (Morel 1978, p.151). Ce genre de coupe large se rattache à une famille de formes semblables produites dans d'autres céramiques à la même époque (voir ci-après CAMP-B 16, CAMP-C 16, DER-A 2942 et DER-C 16).

– Chronologie et diffusion

Avec une pâte typique de la campanienne A, la coupe CAMP-A 2943 n'est attestée dans les fouilles récentes de Lattes que

dans la deuxième moitié du Ier s. av. n. è., soit avec un vernis noir de mauvaise qualité, soit plus souvent avec un vernis rouge sombre ou violacé. Elle est en fait assez rare dans ce gisement (2 à 4% du répertoire de la campanienne A de ces époques), en tout cas beaucoup moins fréquente qu'en Provence à la même période (3).

La chronologie basse est un élément à retenir. En effet, si quelques exemplaires de la coupe CAMP-A 2943 ont été signalés au début du Ier s. (4), c'est essentiellement dans les trois derniers quarts du siècle qu'on en rencontre le plus grand nombre (5) : ainsi en Languedoc oriental entre 75 et 25 (Py 1976, p.592 ; Dedet 1979, p.120 : 11,8% du répertoire de la campanienne A), à La Cloche peu avant 49 (Arcelin 1980, fig.30 et 31 ; Marty 1999, n°10), dans la couche IV de la Muralla Robert d'Ampurias (Sanmarti 1978b, p.299-304), dans le dépotoir de la Vayède aux Baux vers 60-30 (Arcelin 1981 : 30% des formes de A), dans celui de la Baume vers 30-1 (Arcelin 1978 : 47%), dans le puits 7 de Cavaillon à la même époque (Dumoulin 1965) et dans de nombreuses tombes de la vallées du Rhône s'échelonnant entre les environs de 75 et notre ère (liste ci-dessous).

– Statistiques et références

- Lattes, fouilles 1984-1999, nombre d'occurrences de la forme CAMP-A 2943 : 22 dont 17 éléments datés. Répartition chronologique : 50-25 : 7 ; 25-1 : 10.

• Associations significatives

50-25 : CAMP-A 5/7 (2 fois), 6 (2 fois), 27a-b (3 fois), 27Bb (2 fois), 27c, 31b (4 fois), 33b (2 fois), 36 (4 fois), 113 ; CAMP-B 1, 127 (2 fois)

• Attestations régionales

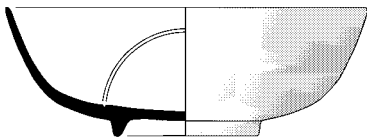
- 1 : Ampurias, 75-50 (Sanmarti 1983, p.141, fig.34, n°1).
- 2 : Dramont C, 75-50 (Joncheray 1994, p.41, n°1).
- 3-4 : Nîmes, 75-50 (Guillet 1992, p.73, fig.23, n°10,11).
- 5 : Nîmes, 75-50 (Feugère 1995, p.174, fig.12, n°9).
- 6 : Cavaillon, 75-50 (Dumoulin 1965, p.7, fig.11, n°a).
- 7 : Les Maronniers, 75-50 (Dedet 1978, p.102, fig.62, n°13).
- 8 : Les Maronniers, 75-50 (Dedet 1978, p.110, fig.68, n°1).
- 9 : Les Maronniers, 75-50 (Dedet 1978, p.87, fig.50, n°8).
- 10-13 : Saint-Blaise, 75-50 (Cayot 1984, p.68, fig.20, n°119-122).
- 14 : Taradeau, 75-50 (Berato 1993, p.69, fig.49, n°1).
- 15-17 : Olbia, 75-50 (Bats 1988, p.288, pl.16, n°495-497).
- 18 : Saint-Laurent des Arbres, 75-50 (Barruol 1969, p.53, fig.31).
- 19-20 : La Catalane, 75-50 (Arcelin 1980a, p.98, fig.10, n°1.2).
- 21-25 : La Cloche, 75-50 (Arcelin 1980, p.145, fig.15, n°132-136).
- 26 : Nîmes, 75-25 (Py 1981, p.135, fig.57, n°1).
- 27 : L'Ermitage, 75-25 (Dedet 1981, p.31, fig.25, n°3).
- 28 : Glanum, 75-25 (Arcelin 1991, p.211, fig.7, n°9).
- 29 : Saint-Rémy, 75-25 (Arcelin 1975, p.124, fig.19, n°8).
- 30-31 : La Catalane, 75-25 (Arcelin 1973, p.125, fig.20, n°26-27).
- 32-33 : La Catalane, 75-25 (Arcelin 1973, p.127, fig.22, n°28-29).
- 34 : Jastre-Sud, 75-1 (Saumade 1996, p.149, fig.44, n°6).
- 35 : Ampurias, 75-1 (Sanmarti 1978b, p.362, pl.42, n°557).
- 36 : Saint-Pierre les Martigues, 75-1 (Lagrand 1979, p.97, fig.12, n°10).
- 37-43 : Aramon, 75-1 (Genty 1995, p.163, fig.20, n°34,35,39,42,43,47,48).
- 44 : Ambrussum, 75-1 (Fiches 1976, p.83, fig.64, n°1).
- 45 : La Redoute, 75-1 (Dedet 1978, p.31, fig.15, n°11).
- 46 : Saint-Rémy, 75-1 (Arcelin 1975, p.106, fig.10, n°9).

- 47 : Saint-Rémy, 75-1 (Arcelin 1975, p.130, fig.22, n°5).
 48-50 : La Cloche, 60-50 (Arcelin 1980, p.166, fig.30, n°234-236).
 51-53 : La Cloche, 60-50 (Arcelin 1980, p.167, fig.31, n°237-239).
 54 : Aramon, 60-40 (Genty 1995, p.154, fig.12, n°C).
 55 : Les Martyrs, 50-30 (Domergue 1993, p.115, fig.59, n°I).
 56 : Fos 1, 50-25 (Giacobbi 1987, p.184, fig.12, n°8).
 57 : Rognac, 50-25 (Chabot 1968, p.187, fig.65).
 58-67 : Les Baux, 50-25 (Arcelin 1981, p.110, fig.29, n°170-179).
 68 : Saint-Rémy, 50-25 (Arcelin 1975, p.94, fig.5, n°6).
 69 : Jastre, 50-1 (Lefebvre 1982, p.125, fig.22, n°4).
 70-72 : Nages, 50-1 (Fiches 1978, p.172, fig.12, n°29-31).
 73 : Nages, 50-1 (Fiches 1978, p.174, fig.13, n°11).
 74 : Cavaillon, 50-1 (Bellet 1990, p.16, fig.4, n°2).
 75 : Vintimille, 40-1 (Lamboglia 1950, p.54, fig.20, n°34).
 76-80 : Le Beaucet, 30-1 (Arcelin 1978, p.116, fig.3, n°1-5).
 81 : Pernes-les-Fontaines, 25-1 (Meffre 1995, p.49, fig.15, n°1).
 82 : Les Marronniers, 20-10 (Dedet 1978, p.100, fig.61, n°2).
 83 : Les Baux, 5-1 (Arcelin 1978b, p.119, fig.10, n°1).

– Notes

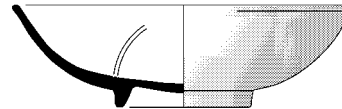
- (1) Par référence à Lamboglia 1952, p.127, exemplaire du bas.
 (2) Par référence à la forme 8B définie par N. Lamboglia à Giannutri (Lamboglia 1964, p.244). La forme 8B, retenue dans Dicocer[1], qui appartient au IIe s., n'est que très peu attestée dans les gisements terrestres occidentaux (voir néanmoins un exemplaire tardif à Olbia : Bats 1988, n°494, fin IIe s. ?). Nous ne l'avons en tout cas pas encore clairement identifiée à Lattes.
 (3) Cette différence de distribution a été remarquée par Arcelin 1978b, p.107, n.20 et Bats 1988, p.121, n.67.
 (4) Ainsi à Nages, 2 ex. seulement dans les dépotoirs du secteur K, soit 1% des vases campaniens A : Dedet 1979, p.122. Mais cette identification mériterait d'être vérifiée.
 (5) Dans la stratigraphie du gisement de Sa Portella à Pollentia (Sanmarti 1996, p.67-69), la forme CAMP-A 2943 (dénommée 8B : cf. *ibid.*, fig.40) n'est signalée qu'à partir du niveau V daté entre 80 et 50.

– Catalogue



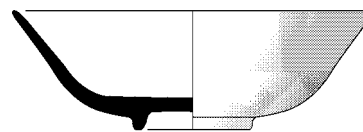
2689

Type: campanienne A, forme: coupe CAMP-A 2943 (profil restitué)
 Saint-Sauveur, fouille 1997, zone 35, secteur 4, Us 35062
 Contexte hétérogène
 Datation proposée : -75/-25
 Référence de stockage: portoir n°2204




2690

Type: campanienne A, forme: coupe CAMP-A 2943 (profil complet)
 Saint-Sauveur, fouille 1990, zone 15, secteur 1, Us 15013
 Datation stratigraphique: vers -50
 Contexte céramique : voir n° 5879



2691

Type: campanienne A, forme: coupe CAMP-A 2943 (profil complet)
 Fouille GAP, niveau 1A
 Datation proposée: -50/-1

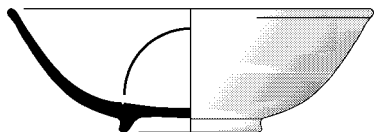


2692

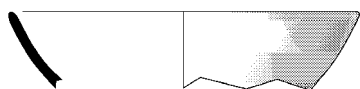
Type: campanienne A, forme: coupe CAMP-A 2943 (profil complet)
 Fouille GAP, niveau 1A
 Datation proposée: -50/-1

**2693**

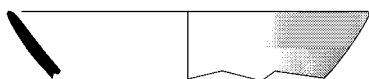
Type: campanienne A, forme: coupe CAMP-A 2943 (bord)
Fouille GAP, sondage 9, niveau 1A
Datation proposée: -50/-1

**2694**

Type: campanienne A, forme: coupe CAMP-A 2943 (profil complet)
Fouille GAP, sondage 9, niveau 1A
Datation proposée: -50/-1

**2695**

Type: campanienne A, forme: coupe CAMP-A 2943 (bord)
Saint-Sauveur, fouille 1987, zone 4, secteur 11, Us 4310
Datation stratigraphique: -25/-1 [phase 4sB]
Contexte céramique : voir n° 5866

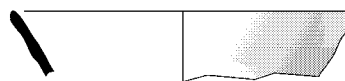
**2696**

Type: campanienne A, forme: coupe CAMP-A 2943 (bord)
Saint-Sauveur, fouille 1987, zone 4, secteur 11, Us 4310
Datation stratigraphique: -25/-1 [phase 4sB]
Contexte céramique : voir n° 5866

**2697**

Type: campanienne A, forme: coupe CAMP-A 2943 (bord)
Saint-Sauveur, fouille 1987, zone 5, secteur 5, Us 5102
Remblai de limon brun
Relations stratigraphiques: sur: 5120, 5167; sous: 5003
Datation stratigraphique: -25/-1 [phase 5D]
Contexte céramique
- *amphore italique* : bord Dr1A-bd2 (3b), bord Dr1BC-bd3 (1b)
- *campanienne A* : assiette 5 (1b), assiette 6 (1b), assiette 36 (5b), bol 31b (1b), coupe 27Bb (2b), coupe 33b (2b), coupe 2943 (1b), coupelle 113 (1b)
- *celtique à pâte grise* : urne balustre 3a (1b)
- *cér. non tournée* : couvercle V2 (1b), urne U7 (7b)

- *claire récente* : cruche 2 (3b), cruche 3 (1b)
- *commune italique* : couvercle 7b (1b)
- *côte catalane* : gobelet Gb0 (1b)
- *fumigée* : marmite B12 (1b)
- *mortier italique* : mortier 8f (1b)
- *sigillée italique* : bol 17.1 (1b).
Référence de stockage: portoir n°843

**2698**

Type: campanienne A, forme: coupe CAMP-A 2943 (bord)
Saint-Sauveur, fouille 1987, zone 5, secteur 5, Us 5119
Datation stratigraphique: -25/-1 [phase 5D]
Contexte céramique : voir n° 2405

Coupe CAMP-A 2974

- Typologie, chronologie

La forme CAMP-A 2974 est une grande coupe évasée caractérisée par une vasque à courbure continue (n°2699 à 2707). Il s'agit d'un type tardif, qui rappelle certains bols 31 (en plus ouvert, cf. n°2707) ou 33 (mais à bord arrondi, non facetté, cf. n°2703), voire certaines coupes 27Bb (cf. n°2699), et n'est pas non plus sans parenté avec la forme précédente, notamment pour le façonnage. Le profil s'assimile à la forme F2974a2 de Morel 1981. Ce vase peut être décoré de cercles incisés au fond de la vasque (n°2699, 2703, 2706) mais est le plus souvent inorné.

Les exemplaires lattois se répartissent sur tout le Ier s. av. n. è., mais sont surtout représentés au troisième quart de siècle, montrant qu'il s'agit d'une des formes les plus récentes produites en campanienne A. Cette chronologie correspond à celle des spécimens de la basse vallée du Rhône cités ci-dessous en référence.

- Statistiques et références

• Lattes, fouilles 1984-1999, nombre d'occurrences de la forme CAMP-A 2974 : 32 dont 28 éléments datés. Répartition chronologique : 100-75 : 6 ; 75-50 : 4 ; 50-25 : 16 ; 25-1 : 2.

• Associations significatives

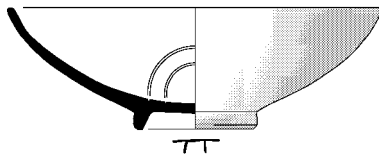
100-75 : CAMP-A 5, 5/7, 6 (2 fois), 27a-b, 27Bb, 27c (2 fois), 28ab, 31b (2 fois), 33b (2 fois), 36, 113 ; CAMP-B 3, 5, 6, 127
75-50 : CAMP-A 27c, 31b (3 fois), 33b, 36
50-25 : CAMP-A 5 (3 fois), 5/7 (4 fois), 6 (3 fois), 27a-b (5 fois), 27Bb (4 fois), 27c (3 fois), 31b (4 fois), 33b (3 fois), 36 (4 fois), 113 (3 fois) ; CAMP-B 1, 3, 5 (2 fois), 6 (2 fois), 7, 8b, 11

• Attestations régionales

1 : Ampurias, 100-80 (Aquilué 1984, p.383, fig.124, n°18).
2 : Les Marronniers, 100-75 (Dedet 1978, p.98, fig.59, n°4).

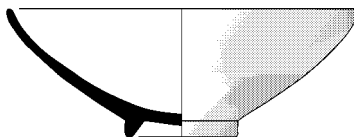
- 3 : Lastours, 100-50 (Rancoule 1978, p.31, fig.4-5, n°9).
 4 : La Fonollera, 100-50 (Pons 1977, p.194, fig.2).
 5 : Aramon, 100-50 (Genty 1995, p.148, fig.4, n°5).
 6 : Les Marronniers, 100-50 (Dedet 1978, p.109, fig.67, n°15).
 7 : Olbia, 100-50 (Bats 1988, p.288, pl.16, n°496).
 8 : Turó de can Olivé, 100-50 (Barberá 1960, p.197, fig.7, n°3).
 9-10 : Eyguières, 100-50 (Arcelin 1976, p.80, fig.4, n°9,10).
 11 : Saint-Rémy, 100-50 (Arcelin 1975, p.102, fig.8, n°8).
 12 : Glanum, 100-25 (Arcelin 1991, p.211, fig.7, n°8).
 13 : La Catalane, 100-25 (Arcelin 1973, p.125, fig.20, n°25).
 14 : Le Marduel, 100-1 (Py 1982, p.21, fig.21, n°4).
 15-16 : Les Colombes, 100-1 (Dedet 1974, p.101, fig.35, n°47-48).
 17 : Nîmes, 75-50 (Feugère 1995, p.173, fig.11, n°2).
 18 : Les Marronniers, 75-50 (Dedet 1978, p.102, fig.62, n°14).
 19 : Le Marduel, 75-25 (Py 1986, p.51, fig.46, n°7).
 20 : Nîmes, 75-25 (Py 1981, p.135, fig.57, n°3).
 21 : Nîmes, 75-25 (Py 1981, p.139, fig.60, n°3).
 22 : L'Ermitage, 75-25 (Dedet 1981, p.23, fig.15, n°1).
 23 : Villarzel-Cabardès, 75-25 (Cattanéo 1989, p.14, fig.2, n°5).
 24-25 : La Cloche, 60-50 (Arcelin 1980, p.159, fig.25, n°194,195).
 26-29 : La Cloche, 60-50 (Arcelin 1980, p.160, fig.26, n°196-199).
 30-31 : Nîmes, 50-25 (Guillet 1992, p.81, fig.32, n°10,11).
 32-33 : Vintimille, 40-1 (Lamboglia 1950, p.110, fig.55, n°3,4).
 34 : Le Marduel, 25-1 (Py 1986, p.58, fig.53, n°10).

– Catalogue



2699

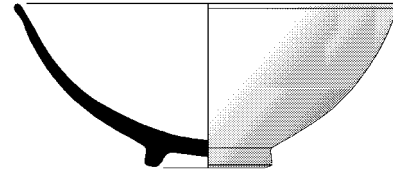
Type: campanienne A, forme: coupe CAMP-A 2974 (profil complet)
 Saint-Sauveur, fouille 1999, zone 30, secteur 4, Us 30160
 Comblement de fosse
 Relations stratigraphiques: sur: 30168; sous: 30108
 Datation stratigraphique: -100/-75 [phase 30E]
 Contexte céramique
 - *amphore grecque* : amphore Rho0 (1f)
 - *campanienne A* : assiette 6 (1b), coupe 2974 (1c)
 Référence de stockage: portoir n°2545



2700

Type: campanienne A, forme: coupe CAMP-A 2974 (profil complet)
 Saint-Sauveur, fouille 1997, zone 35, secteur 5B, Us 35120
 Remblai de limon et de pierres
 Relations stratigraphiques: sur: 35137, 35181; sous: 35093, 35117
 Datation stratigraphique: -100/-75
 Contexte céramique
 - *amphore italique* : bord Dr1A-bd2 (2b)
 - *campanienne A* : bol 27c (1b), bol 31b (1b), coupe 33b (1b), coupe 2974 (1c)
 - *cér. non tournée* : coupe C1 (1b), coupe C2 (3b), couvercle V2a (3b), couvercle V2c (1b), jatte J4a (1b), urne U7 (1b)

- *claire récente* : cruche 2 (1b)
 - *mortier italique* : mortier 8d (1b)
 Référence de stockage: portoirs n°2236-2237



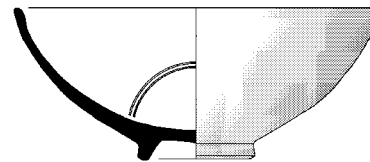
2701

Type: campanienne A, forme: coupe CAMP-A 2974 (profil complet)
 Saint-Sauveur, fouille 1984, zone 3, secteur 3, Us 3018
 Fosse placée au centre de la pièce
 Relations stratigraphiques: sous: 3073
 Datation stratigraphique: -75/-25 [phase 3C1]
 Contexte céramique
 - *amph. magno-grecque* : amphore 8 (1b)
 - *amphore grecque* : amphore Cos2 (1a)
 - *amphore italique* : amphore Lb2 (1a)
 - *amphore punique* : amphore C2b (1b)
 - *campanienne A* : bol 27c (2b), bol 31b (1b), coupe 33b (1b), coupe 2974 (1c)
 - *campanienne C* : assiette 5 (1b), coupelle 2 (1t)
 - *cér. non tournée* : couvercle V2a (2b), urne U7 (2b), urne U7a (1b)
 - *claire récente* : cruche 3 (1b)
 - *commune italique* : couvercle 7a (1b)
 Référence de stockage: portoir n°331



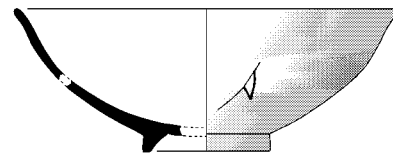
2702

Type: campanienne A, forme: coupe CAMP-A 2974 (bord)
 Saint-Sauveur, fouille 1986, zone 3, secteur 8, Us 3203
 Datation stratigraphique: -75/-25 [phase 3C1]
 Contexte céramique : voir n° 462



2703

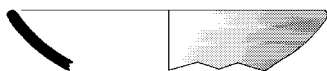
Type: campanienne A, forme: coupe CAMP-A 2974 (profil complet)
 Saint-Sauveur, fouille 1986, zone 4, secteur 9, Us 4198
 Datation stratigraphique: -50/-25 [phase 4nD]
 Contexte céramique : voir n° 2365



2704

Type: campanienne A, forme: coupe CAMP-A 2974 (profil restitué)
 Saint-Sauveur, fouille 1987, zone 4, secteur 10, Us 4280

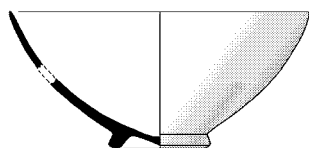
Datation stratigraphique: -50/-25 [phase 4nD]
Contexte céramique : voir n° 467

**2705**

Type: campanienne A, forme: coupe CAMP-A 2974 (bord)
Saint-Sauveur, fouille 1988, zone 5, secteur 8, Us 5148
Datation stratigraphique: -50/-25 [phase 5E1]
Contexte céramique : voir n° 2404

**2706**

Type: campanienne A, forme: coupe CAMP-A 2974 (profil complet)
Saint-Sauveur, fouille 1994, zone 30, secteur 2A, Us 30031
Datation stratigraphique: -50/-25
Contexte céramique : voir n° 4313

**2707**

Type: campanienne A, forme: coupe CAMP-A 2974 (profil complet)
Saint-Sauveur, fouille 1986, zone 3, secteur 8, Us 3197
Datation stratigraphique: -25/-1 [phase 3B1]
Contexte céramique : voir n° 1305

Urne à deux anses CAMP-A 3421

– *Typologie, chronologie*

Cette urne campanienne A, classée d'après la nomenclature de Morel 1981, présente une panse tronconique, une carène très basse et un fond annulaire large et peu élevé. Le bord a un profil convergent et légèrement concave, la lèvre étant souvent soulignée par un sillon. Elle se caractérise par deux anses verticales soudées au bord (1).

C'est une forme d'apparition précoce puisqu'elle figure en grand nombre (126 ex.) à la fin du IIIe s. dans l'épave du Grand Congloué 1 (Benoit 1961). Certains spécimens de cette époque, au Grand-Congloué comme à Ischia, peuvent porter une inscription grecque gravée (THE YTIHS ou THC YTIHC). On ignore par ailleurs quelle est la durée de la fabrication de cette forme, dont Bats 1980, p.130 pense qu'elle dut être courte. En tout cas la diffusion en est particulièrement restreinte en Méditerranée, puisqu'elle n'est signalée à notre connaissance qu'à

Marseille, Olbia, Ampurias et Carthage (Chelbi 1992, n°302-303 et liste *infra*). Un seul fragment attribuable sûrement à cette forme est connu à Lattes (n°2708) dans un contexte de la fin du IIe s.

– *Statistiques et références*

• Associations significatives

125-100 : A-ITA Dr1A-bd1 ; CAMP-A 5/7, 27Bb, 31b, 36

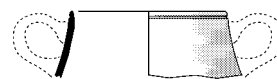
• Attestations régionales

- 1-4 : Olbia, 225-150 (Bats 1988, p.291, pl.19, n°567-570).
5 : Grand Congloué I, 205-200 (Benoit 1961, p.81, fig.5, n°3).
6 : Ampurias, 200-150 (Sanmarti 1983, p.136, fig.29).
7 : Ampurias, 200-150 (Almagro 1953, p.155, fig.120, n°6).

– *Notes*

(1) La variante à une seule anse définie comme forme 65 par Almagro 1953 p.395 (=Sanmarti 1978b, fig.32, n°425) n'existe pas (vase incomplet du côté de la deuxième anse : cf. Morel 1981, p.260, note 268).

– *Catalogue*

**2708**

Type: campanienne A, forme: urne à deux anses CAMP-A 3421 (bord)
Saint-Sauveur, fouille 1989, zone 9, secteur 3, Us 9013
Datation stratigraphique: vers -125 [phase 9C]
Contexte céramique : voir n° 2750

Coupe à anses CAMP-A 4285

– *Typologie, chronologie*

L'inventaire des formes de la céramique campanienne A de Lattes comprend enfin un vase peu courant, se présentant comme une coupe ouverte (proche de CAMP-A 2974) munie de petites anses horizontales relevées et repliées, attachées sous le bord. Le type n'est illustré sur notre site que par un seul exemplaire (n°2709), provenant d'un contexte du début du Ier s., et présentant un aspect (pâte, vernis, façonnage) tout à fait caractéristique de la campanienne A tardive.

Cette forme (classée par référence à Morel 1981, p.303) n'est pas totalement inconnue dans la région. On pourra ainsi comparer le tesson lattois à une coupe de la nécropole de la Catalogne, légèrement carénée, à une autre de la tombe de la Grande Palun à Aramon (1), et à deux spécimens de Nîmes (ref. ci-dessous), tous datés du Ier s. av. n. è.

La concentration géographique des attestations dans le triangle bas-rhodanien pourrait suggérer une production régionale imitant l'aspect de la campanienne A (2) ; mais la rareté des

occurrences dans cette région même ne plaide guère dans ce sens. Tenant compte de la méconnaissance encore très forte des productions de A tardive, mal attestées en Italie, nous inclinons pour notre part à maintenir provisoirement (c'est-à-dire jusqu'à preuve du contraire) l'attribution de ces vases peu courants à la campanienne A.

• Associations significatives

100-75 : CAMP-A 5, 31b ; CAMP-B 1

• Attestations régionales

1 : Nîmes, 125-75 (Py 1981, p.170, fig.77, n°2).

2 : Aramon, 100-50 (Genty 1995, p.148, fig.4, n°6).

3 : La Catalane, 100-25 (Arcelin 1973, p.127, fig.22, n°32).

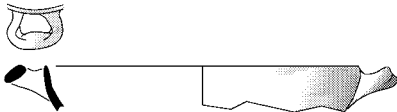
4 : Nîmes, 100-1 (Py 1981, p.90, fig.43, n°17).

– Notes

(1) Ce vase (Genty 1995, fig.4, n°6) est dessiné avec une seule anse mais les auteurs parlent ensuite (*ibid.*, p. 181) d'une «coupe à anses horizontales» (au pluriel).

(2) C'est l'option retenue par Morel 1981, loc. cit. pour le vase de La Catalane comme pour la grande majorité des formes qu'il classe.

– Catalogue



2709

Type: campanienne A, forme: coupe à anses CAMP-A 4285 (bord, anse)

Saint-Sauveur, fouille 1999, zone 35, secteur 5A, Us 35454

Datation stratigraphique: -100/-75 [phase 35F]

Contexte céramique : voir n° 530

Palmettes sur campanienne A

Les décorations sur les vases campaniens A se composent, on le sait, d'estampilles (palmettes et rosettes), de guillochis tracés à la roulette (le plus souvent associés à des palmettes), de cercles incisés (à partir du milieu du IIe s., mais surtout au Ier s.) (1) et de rehaut de peinture (2), le plus souvent blanchâtre, parfois violine ou jaunâtre, parfois accompagnés d'incisions (3).

Les palmettes équipent en majorité des grands vases, principalement les formes CAMP-A 27Ba et 27Bb, accessoirement 55 (4) et 2632, plus rarement 36, mais aussi des vases de moindre diamètre, tels que CAMP-A 8B, 28ab, 42bc. Les palmettes de la campanienne A présentent presque toujours un dessin en relief, sont presque toujours au nombre de quatre et sont toujours disposées de manière radiale, ce qui distingue la décoration de cette céramique d'autres productions telles que les ateliers des petites estampilles ou de Rosas, dans lesquels d'autres dispositions sont pratiquées.

Les palmettes apparaissent à Lattes dès l'origine des importations de A, dans la deuxième moitié du IIIe s., où elles sont en général de dessin complexe et soigné. Elles sont encore très courantes au IIe s., avec des dessins plus lâches après 175. À partir du milieu du IIe s. apparaissent les palmettes en feuilles de lierre, qui co-existent avec des palmettes plus grosses et plus complexes. Cette ornementation paraît tomber en désuétude au cours des premières années du Ier s. av. n. è. (5), les exemplaires recueillis dans des contextes postérieurs étant sporadiques et probablement attardés.

Les quelques palmettes campaniennes A de Lattes figurées dans le catalogue (n°2710 à 2751) présentent des dessins très divers parmi lesquels on retiendra les variantes suivantes (6) :

– *Grandes et complexes, à base assez plane, entourées d'un liseré en relief*

. Contextes : 200-175

. Cat. n°2710 et 2711

– *Grandes et ovales, à nervure centrale terminée par une pointe*

. Contextes : 225-175

. Cat. n°2712 et 2713

. Cf. par exemple Py 1978a, n°81 ; Principal 1998, p.136, n°1104

– *Base marquée par une barre horizontale ; deux variantes :*

√ palmes verticales et parallèles

. Contextes : 225-100

. Cat. n°2714 à 2716 ; autre exemplaire de grande taille, avec une belle gravure : n°2717

. Cf. Py 1978a, n°40, 234, 242 ; Bats 1988, n°550 ; Sanmarti 1978b, n°317, 1234 ; Arcelin 1980, n°77, 82 ; Principal 1998, p.135, n°2 ; p.136, n°410.

√ palmes tombant d'une nervure centrale

. Contextes : 225-75

. Cat. n°2718 et 2720

. Cf. Py 1978a, n°139, 293 ; Bats 1988, n°593, 598-604, 632, 635, 641, 655, 658-665, 684 ; Sanmarti 1978b, n°74 ; Arcelin 1980, n°74

– *À dessin complexe et base constituée d'un globule*

. Contextes : 200-150

. Cat. n°2721 à 2723

. Cf. Py 1978a, n°170, 191, 297 ; Bats 1988, n°594, 595, 615 ; Sanmarti 1978b, n°201, 263 ; Arcelin 1980, n°75, 76, 78, 80 ; Principal 1998, p.135, n°10, 16, 20, 27

– *À dessin complexe et palmes reliées à la base*

. Contextes : 200-125

. Cat. n°2724 à 2729

. Cf. Py 1978a, n°34-36, 38, 92, 116, 117, 137, 289 ; Bats

1988, n°607, 610, 639, 640, 643, 644, 667, 669, 675 ; Sanmarti 1978b, n°151, 152, 1460 ; Principal 1998, p.135, n°33

– À dessin complexe et palmes inversées reliées à la base

. Contextes : 225-100

. Cat. n°2730 à 2731

. Cf. Principal 1998, p.135, n°34, 270.

– À dessin complexe et palmes inversées non reliées à la base

. Contexte : 150-100

. Cat. n°2732

. Cf. Py 1978a, n°138 ; Bats 1988, n°591, 595 ; Sanmarti 1978b, n°668

– À dessin complexe, sans motif à la base

. Contextes : 200-75

. Cat. n°2733 à 2736

. Cf. Py 1978a, n°230 ; Bats 1988, n°583, 585, 631, 638, 647 ; Sanmarti 1978b, n°64, 58, 122, 130, 1484 ; Principal 1998, p.135, n°197

– À dessin schématique

. Contextes : 200-100

. Cat. n°2737 à 2744

. Cf. Py 1978a, n°316 ; Bats 1988, n°619, 629, 634 ; Sanmarti 1978b, n°40, 319, 324, 504, 1464 ; Arcelin 1980, n°81 ; Principal 1998, p.136, n°282 ; p.136, n°1097, 1099

– En feuille de lierre ou formes apparentées

. Contextes : 150-75

. Cat. n°2745 à 2751

. Cf. Bats 1988, n°628, 747-755 ; Sanmarti 1978b, n°312, 323, 485, 493, 569, 1378

– Notes

(1) Principalement sur les formes CAMP-A 5/7, 27Bb tardives, 2943, 2974

(2) Formes 31a, 31b, 33a, 68, 48A, 48B et 49B.

(3) Sur les formes 31a et 33a notamment.

(4) Le plat 55 porte le plus souvent des palmettes en feuille de lierre, mais quelques exemplaires à palmette plus complexes sont attestés (cf. par exemple Dedet 1974, fig.35). Le grand nombre des palmettes «en feuilles de lierre» retrouvées à Carthage tient en partie à l'engouement des Carthageois pour cette forme (Bats 1988, p.134), plus qu'à la chronologie (Morel 1983).

(5) Morel 1978, p.158 ; il n'y a par exemple pratiquement plus d'estampilles sur la campanienne A de Pollentia (Sanmarti 1996), cité fondée en 123.

(6) Nous proposons ci-dessous un minimum de comparaisons que l'on pourra compléter par exemple par celles que fournit Principal 1998, p.134-140.

– Catalogue



1/1

2710

Type: campanienne A, décor: palmette
Saint-Sauveur, fouille 1985, zone 3, Us 3087
Datation stratigraphique: -200/-175 [phase 3D2b]
Contexte céramique : voir n° 287



1/1

2711

Type: campanienne A, décor: palmette
Saint-Sauveur, fouille 1985, zone 3, Us 3087
Datation stratigraphique: -200/-175 [phase 3D2b]
Contexte céramique : voir n° 287



1/1

2712

Type: campanienne A, décor: palmette
Saint-Sauveur, fouille 1987, zone 3, secteur 13, Us 3427
Datation stratigraphique: -225/-200 [phase 3E]
Contexte céramique : voir n° 1046



1/1

2713

Type: campanienne A, décor: palmette
Saint-Sauveur, fouille 1985, zone 3, Us 3087
Datation stratigraphique: -200/-175 [phase 3D2b]
Contexte céramique : voir n° 287



1/1

2714

Type: campanienne A, décor: palmette
Saint-Sauveur, fouille 1987, zone 4, secteur 12, Us 4315

Datation stratigraphique: -225/-200 [phase 4sD3]

Contexte céramique : voir n° 2304



1/1

2715

Type: campanienne A, décor: palmette

Saint-Sauveur, fouille 1987, zone 4, secteur 11, Us 4330

Datation stratigraphique: -225/-200 [phase 4sD3]

Contexte céramique : voir n° 2599



1/1

2716

Type: campanienne A, décor: palmette sur CAMP-A 27Ba (cf. n°2378)

Fouille GAP, sondage 26, secteur 17C2, puits 84/4

Datation proposée: -200/-150



1/1

2717

Type: campanienne A, décor CAMP-A palmette

Saint-Sauveur, fouille 1997, zone 35, secteur 2, Us 35159

Datation stratigraphique: -125/-100

Contexte céramique : voir n° 2622



1/1

2718

Type: campanienne A, décor: palmette sur fond de kylix CAMP-A 42bc

Fouille GAP, sondage 19, niveau 3

Datation proposée: -225/-200



1/1

2719

Type: campanienne A, décor: palmette

Saint-Sauveur, fouille 1988, zone 5, secteur 10, Us 5150

Sédimentation de limon très épaisse dans une ruelle

Relations stratigraphiques: sur: 5154; sous: 5148

Datation stratigraphique: -150/-100 [phase 5E3]

Contexte céramique

- amphore gréco-italique : bord bd2 (3b)

- campanienne A : assiette 6 (1b), assiette 36 (1c, 2b), bol 27a-b (4b, 2f, 1d), bol 27c (1b), bol 31b (1c, 1b), coupe 27Ba (1b), coupe 27Bb (1b), coupe 33b (1b), coupelle 28ab (1f)

- *cér. non tournée* : urne U5 (3b)

- *côte catalane* : gobelet à une anse Gb7 (1f)

- *paroi fine* : gobelet 2 (1b)

Référence de stockage: portoir n°386



1/1

2720

Type: campanienne A, décor: palmette

Saint-Sauveur, fouille 1986, zone 3, secteur 12, Us 3259

Datation stratigraphique: -100/-75 [phase 3C2]

Contexte céramique : voir n° 310



1/1

2721

Type: campanienne A, décor: palmette

Saint-Sauveur, fouille 1988, zone 8, secteur 5, Us 8065

Datation stratigraphique: -200/-175 [phase 8D2]

Contexte céramique : voir n° 5813



1/1

2722

Type: campanienne A, décor: palmette sur CAMP-A 27Ba (cf. n°2379)

Fouille GAP, niveau 2

Datation proposée: -200/-150



1/1

2723

Type: campanienne A, décor: palmette

Saint-Sauveur, fouille 1985, zone 3, secteur 6, Us 3110

Datation stratigraphique: -175/-150 [phase 3D2a]

Contexte céramique : voir n° 2344



2724

Type: campanienne A, décor: palmette
 Saint-Sauveur, fouille 1988, zone 8, secteur 5, Us 8065
 Datation stratigraphique: -200/-175 [phase 8D2]
 Contexte céramique : voir n° 5813



2729

Type: campanienne A, décor: palmette sur CAMP-A 27Bb (cf. n°2389)
 Fouille GAP, sans provenance
 Datation proposée: -175/-125



2725

Type: campanienne A, décor: palmette
 Saint-Sauveur, fouille 1989, zone 9, secteur 7, Us 9051
 Datation stratigraphique: -200/-175 [phase 9D]
 Contexte céramique : voir n° 251



2730

Type: campanienne A, décor: palmette
 Saint-Sauveur, fouille 1987, zone 4, secteur 11, Us 4330
 Datation stratigraphique: -225/-200 [phase 4sD3]
 Contexte céramique : voir n° 2599



2726

Type: campanienne A, décor: palmette sur fond de coupe
 Fouille GAP, niveau 2
 Datation proposée: -200/-150



2731

Type: campanienne A, décor: palmette sur CAMP-A 27Bb (cf. n°2397)
 Fouille GAP, sondage 19, niveau 1B
 Datation proposée: -150/-100



2727

Type: campanienne A, décor: palmette
 Saint-Sauveur, fouille 1988, zone 8, secteur 4, Us 8047
 Datation stratigraphique: -175/-150 [phase 8D1]
 Contexte céramique : voir n° 2546



2732

Type: campanienne A, décor: palmette sur CAMP-A 27Bb (cf. n°2399)
 Saint-Sauveur, fouille 1999, zone 60, Us 60001
 Contexte hétérogène
 Datation proposée: -150/-100



2728

Type: campanienne A, décor: palmette sur CAMP-A 27Bb (cf. n°2388)
 Fouille GAP, sondage 14, niveau 2
 Datation proposée: -175/-125



2733

Type: campanienne A, décor: palmette sur fond de CAMP-A 27Ba (cf. n°2380)
 Fouille GAP, sondage 26, secteur 17C2, puits 84/4
 Datation proposée: -200/-150

**2734**

Type: campanienne A, décor: palmette
 Saint-Sauveur, fouille 1989, zone 9, secteur 3, Us 9052
 Remblai compact et homogène, couvrant toute la surface du secteur, mais observé uniquement en sondage
 Relations stratigraphiques: sous: 9001
 Datation stratigraphique: -150/-125 [phase 9C]
 Contexte céramique
 - *amphore punique* : amphore C2a (1a)
 - *campanienne A* : assiette 36 (1b, 2t), bol 27a-b (1c, 9b), coupelle 28ab (1c, 1d), coupelle 34a (1b)
 - *campanienne B* : assiette 5 (1c)
 - *cér. non tournée* : coupe C2 (5b), jatte J1b (1c), jatte J1c (1b), jatte J4b (1b), urne U5 (4b, 3d), urne U5d (1b)
 - *mortier italique* : mortier 8h (1b)
 - *mortier massaliète* : mortier 633a (1b)
 Référence de stockage: portoir n°583

**2735**

Type: campanienne A, décor: palmette
 Saint-Sauveur, fouille 1988, zone 4, secteur 13, Us 4367
 Datation stratigraphique: -125/-75 [phase 4nF]
 Contexte céramique : voir n° 2401

**2736**

Type: campanienne A, décor: palmette
 Saint-Sauveur, fouille 1994, zone 26, secteur 2, Us 26041
 Datation stratigraphique: -125/-75
 Contexte céramique : voir n° 2682

**2737**

Type: campanienne A, décor: palmette
 Saint-Sauveur, fouille 1985, zone 3, Us 3087
 Datation stratigraphique: -200/-175 [phase 3D2b]
 Contexte céramique : voir n° 287

**2738**

Type: campanienne A, décor: palmette sur CAMP-A 27Ba (cf. n°2377)
 Fouille GAP, sondage 26, secteur 17C2, puits 84/4
 Datation proposée: -200/-150

**2739**

Type: campanienne A, décor: palmette sur CAMP-A 28ab (cf. n°2448)
 Fouille GAP, sondage 19, niveau 1C
 Datation proposée: -175/-150

**2740**

Type: campanienne A, décor: palmette (sur CAMP-A 42Bc)
 Saint-Sauveur, fouille 1987, zone 4, secteur 2, Us 4421
 Datation stratigraphique: -150/-125 [phase 4nG]
 Contexte céramique : voir n° 1040

**2741**

Type: campanienne A, décor: palmette
 Saint-Sauveur, fouille 1984, zone 4, secteur 3, Us 4030
 Comblement de fosse avec des ossements, des coquillages et beaucoup de céramique, type dépotoir
 Relations stratigraphiques: sous: 4012
 Datation stratigraphique: -150/-100 [phase 4sC]
 Contexte céramique
 - *amphore gréco-italique* : bord bd4 (1b)
 - *amphore massaliète* : bord bd9 (1b)
 - *campanienne A* : bol 27a-b (6b), bol 31b (4b), coupe 33b (1b), coupelle 25 (1b)
 - *cér. non tournée* : coupe C2 (1b), jatte J2a2 (1b)
 - *claire ancienne* : cruche 520 (1a), olpé 521 (1b, 2f, 1a)
 - *commune ibérique* : gobelet à une anse Gb4 (1t)
 Référence de stockage: portoir n°306

**2742**

Type: campanienne A, décor: palmette
 Saint-Sauveur, fouille 1988, zone 5, secteur 5, Us 5151
 Remblai de limon brun avec des adobes désagrégées

Relations stratigraphiques: sur: 5173, 5180; sous: 5092, 5120, 5119

Datation stratigraphique: -150/-100 [phase 5E3]

Contexte céramique

- *amphore gréco-italique* : bord bd2 (2b), bord bd3 (1b), bord bd4 (2b)

- *campanienne A* : assiette 36 (6b), bol 27a-b (1b), coupe 27Bb (2b), coupe 33b (4b), coupelle 28ab (1b), guttus 45 (1f)

- *cér. non tournée* : coupe C1 (1b), coupe C2 (3b), couvercle en Y V3a (1f), couvercle V2a (3b, 1f), jatte J1e (1b), jatte J4a (1b), jatte J4b1 (1b), urne U5d (4b)

- *claire ancienne* : olpé 521 (1b)

- *claire récente* : cruche 2b (2b)

- *côte catalane* : gobelet Gb0 (2b)

- *dérivée de A* : assiette 36 (1b)

Référence de stockage: portoir n°387



1/1

2743

Type: campanienne A, décor: palmette sur CAMP-A 27Bb (cf. n°2395)

Fouille GAP, sans provenance, inv. 984.136.1

Datation proposée: -150/-100



1/1

2744

Type: campanienne A, décor: palmette sur CAMP-A 27Bb (cf. n°2398)

Fouille GAP, sondage 21

Datation proposée: -150/-100



1/1

2745

Type: campanienne A, décor: palmette

Saint-Sauveur, fouille 1988, zone 4, secteur 9, Us 4360

Datation stratigraphique: -150/-125 [phase 4nG]

Contexte céramique : voir n° 2390



1/1

2746

Type: campanienne A, décor: palmette

Saint-Sauveur, fouille 1984, zone 4, secteur 4, Us 4004

Remblai de limon argileux brun, type dépotoir

Relations stratigraphiques: sous: 4005, 4001

Datation stratigraphique: -150/-100 [phase 4sC]

Contexte céramique

- *amphore italique* : amphore Dr1A (1a)

- *amphore massaliète* : bord bd9 (1b)

- *campanienne A* : assiette 36 (1b), bol à anses 68 (1f), bol 27a-b (1b), bol 31b

(1b), coupe 33b (1b)

- *celtique* : urne balustre 3 (1t)

- *cer. de Calès* : coupe 2973 (1b)

- *cér. non tournée* : coupe C2 (1b), couvercle V2 (2b), jatte J2a2 (1b), urne U5 (3b)

Référence de stockage: portoir n°310



1/1

2747

Type: campanienne A, décor: palmette sur CAMP-A 27Bb (cf. n°2394)

Fouille GAP, sondage 26, inv. 984.135.1

Datation proposée: -150/-100



1/1

2748

Type: campanienne A, décor: palmette

Fouille GAP, sondage 20, niveau 1b

Datation proposée: -150/-100



1/1

2749

Type: campanienne A, décor palmette sur CAMP-A 27Bb (cf. n°2396)

Fouille GAP, sans provenance

Datation proposée: -150/-100



1/1

2750

Type: campanienne A, décor: palmette

Saint-Sauveur, fouille 1989, zone 9, secteur 3, Us 9013

Remblai sous le sol 9001, observable sur 4 m2, dans un sondage pratiqué dans l'angle S-W du secteur

Relations stratigraphiques: sous: 9001

Datation stratigraphique: vers -125 [phase 9C]

Contexte céramique

- *amphore italique* : bord Dr1A-bd1 (1b)

- *campanienne A* : assiette 5/7 (1c), assiette 36 (3b, 1t), bol 31b (1b), coupe 27Bb (2b), urne à deux anses 3421 (1b)

- *celtique à pâte grise* : urne balustre 3d (1b)

- *cér. non tournée* : coupe C1 (1b), coupe C2 (3b), jatte J1a (3b), urne U5 (14b, 1d), urne U5d (1b, 1d)

- *claire ancienne* : olpé 521 (1a)

- *commune grecque* : caccabé 2c (1b)

- *côte catalane* : gobelet à une anse Gb5 (1t)

Référence de stockage: portoir n°324



1/1

2751

Type: campanienne A, décor: palmette

Saint-Sauveur, fouille 1985, zone 4, secteur 2, Us 4114

Datation stratigraphique: -125/-75 [phase 4nF]

Contexte céramique : voir n° 283

Rosettes sur campanienne A

Les décors de rosettes imprimées sur campanienne A concernent principalement les bols CAMP-A 27ab et 27c des IIIe-IIe s., et accessoirement la forme 28ab. Le grand nombre de rosettes retrouvées à Lattes, comme par ailleurs à Nages (Py 1978a), tient évidemment à la fréquence élevée des bols 27, les quantités étant bien moindres à Saint-Blaise ou à Olbia par exemple où les bols 27 sont moins abondants (Bats 1988, p.133-134). La chronologie de ces estampilles est en principe la même que celle des palmettes (entre le milieu du IIIe s. et le début du Ier s.).

Les rosettes retenues ici à titre d'exemples (n°2752 à 2813) peuvent être classées de la manière suivante :

- *Cinq pétales ronds ou ovales, simples*
 - . Contextes : 200-100
 - . Cat. n°2752
 - . Cf. Arcelin 1980, n°34 ; Principal 1998, p.138, n°840 ; p.139, n°1429, 1944

- *Cinq pétales entourés de points*
 - . Contextes : 200-150
 - . Cat. n°2753 et 2754
 - . Cf. Arcelin 1980, n°33 ; Principal 1998, p.139, n°1137, 1258

- *Cinq pétales séparés par des traits*
 - . Contextes : 175-100
 - . Cat. n°2755
 - . Cf. Mouret 1928, pl.28, n°1-2.

- *Six pétales ronds ou ovales, simples*
 - . Contextes : 225-75
 - . Cat. n°2756 à 2772
 - . Cf. Arcelin 1980, n°34 ; Principal 1998, p.138, n°81, 187, 388, 461 ; p.139, n°1277

- *Six pétales écrasés*
 - . Contextes : 175-75
 - . Cat. n°2773 à 2775
 - . Principal 1998, p.139, n°1434, 1507, 1740

- *Six pétales entourés de points*
 - . Contextes : 275-200
 - . Cat. n°2776 et 2777
 - . Cf. Mouret 1928, pl.30, n°14 ; Arcelin 1980, n°39 ; Principal 1998, p.139, n°1747

- *Six pétales séparés par des traits ou des étamines*
 - . Contextes : 225-75
 - . Cat. n°2778 à 2782
 - . Cf. Mouret 1928, pl.30, n°24 ; Junyent 1972, fig.5 ; Principal 1998, p.138, n°83 ; p.137, n°1128 ; p.139, n°1644, 1926

- *Six pétales séparés par des étamines et entourés d'un cercle de points*
 - . Contexte : 125-100
 - . Forme particulièrement complexe, rare sur campanien A
 - . Cat. n°2783

- *Six pétales séparés par des flèches*
 - . Contexte : 200-150
 - . Cat. n°2784 et 2785

- *Six pétales, variantes*
 - √ avec un point entre deux pétales
 - . Contexte : 225-200
 - . Cat. n°2786
 - √ avec un trait entre deux pétales
 - . Contexte : 200-175
 - . Cat. n°2787

- *Sept pétales ronds ou ovales, simples*
 - . Contextes : 225-150
 - . Cat. n°2788 à 2798
 - . Cf. Arcelin 1980, n°35, 36, 87 ; Principal 1998, p.138, n°252 ; p.139, n°1114, 1157, 1461, 1825, 1945

- *Sept pétales entourés de points*
 - . Contexte : 200-150
 - . Cat. n°2799 et 2800
 - . Cf. Pallarès 1965, p.57, n°12-13 ; Principal 1998, p.138, n°72, 73, 298 ; p.139, n°1462, 1739

- *Sept pétales séparés par des traits ou des étamines*
 - . Contextes : 175-150
 - . Cat. n°2801
 - . Cf. Py 1982, p.19, fig.19, n°3

- *Huit pétales ronds ou ovales, simples*
 - . Contextes : 225-75
 - . Cat. n°2802 à 2804
 - . Cf. Arcelin 1980, n°40, 86 ; Principal 1998, p.138, n°33, 223, 284, 389

- *Huit pétales écrasés*
 - . Contexte : 150-125
 - . Cat. n°2805
 - . Principal 1998, p.138, n°919

- *Deux rosettes à quatre pétales imbriqués*
 - . Contexte : 225-200
 - . Cat. n°2806
 - . Cf. avec deux fois six pétales : Sanmarti 1988a, fig.9, n°2 ; Principal 1998, p.139, n°1857 (mêmes datations) ; avec deux fois cinq pétales : Principal 1998, p.138, n°259

– *Huit pétales entourés de points, dessins divers*

- . Contextes : 200-125
- . Cat. n°**2807** à **2810**
- . Cf. Arcelin 1980, n°88 ; Principal 1998, p.138, n°253 ; p.139, n°1144

– *Huit pétales séparés par des traits ou des étamines*

- . Contextes : 200-125
- . non ill.
- . Cf. Arcelin 1980, n°85

– *Pétales en forme de cœur*

- . Contextes : 225-200
- . Cat. n°**2811** et **2812**

– *Petite rosette dégénérée*

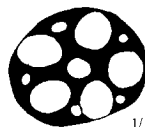
- . Contexte : 150-125
- . Cat. n°**2813**

– *Catalogue***2752**

Type: campanienne A, décor: rosette
 Saint-Sauveur, fouille 1995, zone 31, secteur 2, Us 31023
 Datation stratigraphique: -175/-150
 Contexte céramique : voir n° 1292

**2753**

Type: campanienne A, décor: rosette
 Saint-Sauveur, fouille 1984, zone 2, secteur 2, Us 2006
 Remblai de limon
 Relations stratigraphiques: sur: 2097, 2107, 2108; sous: 2035
 Datation stratigraphique: -200/-175 [phase 2B1]
 Contexte céramique : unique forme identifiable

**2754**

Type: campanienne A, décor: rosette
 Saint-Sauveur, fouille 1988, zone 5, secteur 10, Us 5193

Datation stratigraphique: -175/-150 [phase 5E4]

Contexte céramique : voir n° 2347

**2755**

Type: campanienne A, décor: rosette (sur CAMP-A 27c: voir n°2424)
 Saint-Sauveur, fouille 1990, Us 10003
 Contexte hétérogène
 Datation proposée: -175/-125

**2756**

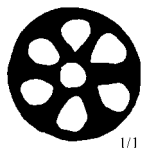
Type: campanienne A, décor: rosette
 Saint-Sauveur, fouille 1984, zone 1, secteur 1, Us 1023
 Sol
 Relations stratigraphiques: sur: 1030, 1032; sous: 1033
 Datation stratigraphique: -225/-200 [phase 1C1a]
 Contexte céramique
 - *campanienne A* : bol 27a-b (5b, 1f)
 - *cér. non tournée* : urne U5d (1c), urne U5g1 (1b)
 Référence de stockage: portoirs n°384-562

**2757**

Type: campanienne A, décor: rosette
 Saint-Sauveur, fouille 1986, zone 1, secteur 1, Us 1287
 Comblement d'une dépression avec des déchets organiques
 Relations stratigraphiques: sous: 1284
 Datation stratigraphique: -225/-200 [phase 1C1c]
 Contexte céramique
 - *campanienne A* : bol 27a-b (1f, 1d)
 - *cér. non tournée* : coupe C1 (1b)
 - *côte catalane* : gobelet Gb0 (1b)
 Référence de stockage: portoir n°684

**2758**

Type: campanienne A, décor: rosette
 Saint-Sauveur, fouille 1987, zone 3, secteur 12, Us 3424
 Datation stratigraphique: -225/-200 [phase 3E]
 Contexte céramique : voir n° 2301

**2759**

Type: campanienne A, décor: rosette
 Saint-Sauveur, fouille 1985, zone 3, Us 3087
 Datation stratigraphique: -200/-175 [phase 3D2b]
 Contexte céramique : voir n° 287

**2760**


Type: campanienne A, décor: rosette (sur CAMP-A 27ab: voir n°2337)
 Saint-Sauveur, fouille 1996, zone 128, secteur 1, Us 128006
 Datation stratigraphique: -200/-175
 Contexte céramique : voir n° 4881

**2761**

Type: campanienne A, décor: rosette
 Saint-Sauveur, fouille 1984, zone 3, secteur 4, Us 3022
 Datation stratigraphique: -175/-150 [phase 3D2a]
 Contexte céramique : voir n° 2341


**2762**

Type: campanienne A, décor: rosette
 Saint-Sauveur, fouille 1985, zone 3, secteur 6, Us 3113
 Datation stratigraphique: -175/-150 [phase 3D2a]
 Contexte céramique : voir n° 2345

**2763**

Type: campanienne A, décor: rosette
 Saint-Sauveur, fouille 1988, zone 5, secteur 10, Us 5193

Datation stratigraphique: -175/-150 [phase 5E4]
 Contexte céramique : voir n° 2347

**2764**


Type: campanienne A, décor: rosette
 Saint-Sauveur, fouille 1990, zone 7, secteur 1B, Us 7227
 Remplissage de fosse avec du limon et des charbons de bois
 Relations stratigraphiques: sous: 7217
 Datation stratigraphique: -175/-150 [phase 7oB2]
 Contexte céramique
 - *campanienne A* : bol 27a-b (1f, 1d)
 - *cér. non tournée* : urne U5 (1b)
 - *claire ancienne* : olpé 521 (1a)
 Référence de stockage: portoir n°1089

**2765**


Type: campanienne A, décor: rosette sur bol CAMP-A 27a-b (cf. n°2351)
 Saint-Sauveur, fouille 1995, zone 31, secteur 2, Us 31025
 Datation stratigraphique: -175/-150 [phase 31D]
 Contexte céramique : voir n° 2351

**2766**


Type: campanienne A, décor: rosette sur fond de bol CAMP-A 27a-b
 Saint-Sauveur, fouille 1996, zone 129, secteur 1, Us 129001
 Datation stratigraphique: -175/-150 [phase 31D]
 Contexte céramique : voir n° 268

**2767**

Type: campanienne A, décor: rosette sur bol CAMP-A 27ab (cf. n°2352)
 Fouille GAP, sondage 21
 Datation proposée: -175/-150

**2768**

Type: campanienne A, décor: rosette sur CAMP-A 28ab (cf. n°2451)
Fouille GAP, niveau 1B
Datation proposée: -175/-125

**2769**


Type: campanienne A, décor: rosette
Saint-Sauveur, fouille 1987, zone 3, secteur 12, Us 3287
Bourrelet constitué le long du parement d'un mur par la lente destruction des structures architecturales en terre crue
Relations stratigraphiques: sous: 3275, 3280
Datation stratigraphique: -150/-125 [phase 3D1]
Contexte céramique
- *campanienne A* : coupe 27Bb (2b), coupelle 28ab (1b)
- *cér. non tournée* : coupe C2 (2b), urne U5 (2b)
Référence de stockage: portoir n°805

**2770**

Type: campanienne A, décor: rosette
Saint-Sauveur, fouille 1984, zone 4, secteur 3, Us 4012
Couche de limon sableux
Relations stratigraphiques: sur: 4029; sous: 4006
Datation stratigraphique: -150/-100 [phase 4sC]
Contexte céramique
- *campanienne A* : bol 27a-b (4b, 1f)
- *cér. non tournée* : coupe à une anse C1d (1b), coupe C2 (2b), couvercle V2 (1b), urne U5 (2b)
- *mortier massaliète* : mortier 633a (1b)
Référence de stockage: portoir n°306

**2771**

Type: campanienne A, décor: rosette
Saint-Sauveur, fouille 1987, zone 3, secteur 12, Us 3273
Datation stratigraphique: -125/-75 [phase 3C2]
Contexte céramique : voir n° 475

**2772**

Type: campanienne A, décor: rosette sur CAMP-A 27a-b (cf. n°2364)
Fouille GAP, niveau 1B
Datation proposée: -125/-75

**2773**


Type: campanienne A, décor: rosette
Saint-Sauveur, fouille 1984, zone 3, secteur 4, Us 3022
Datation stratigraphique: -175/-150 [phase 3D2a]
Contexte céramique : voir n° 2341

**2774**

Type: campanienne A, décor: rosette
Saint-Sauveur, fouille 1985, zone 4, secteur 2, Us 4114
Datation stratigraphique: -125/-75 [phase 4nF]
Contexte céramique : voir n° 283

**2775**

Type: campanienne A, décor: rosette sur CAMP-A 27c (cf. n°2420)
Fouille GAP, niveau 1B
Datation proposée: -125/-75

**2776**


Type: campanienne A, décor: rosette
Saint-Sauveur, fouille 1993, zone 123, secteur 1, Us 123010
Datation stratigraphique: -250/-225
Contexte céramique : voir n° 2013



1/1

2777

Type: campanienne A, décor: rosette
 Saint-Sauveur, fouille 1986, zone 1, secteur 1, Us 1284
 Datation stratigraphique: -225/-200 [phase 1C1b]
 Contexte céramique : voir n° 2297



1/1

2778


Type: campanienne A, décor: rosette sur CAMP-A 28ab (cf. n°2436)
 Fouille GAP, sans provenance
 Datation proposée: -225/-175



1/1

2779

Type: campanienne A, décor: rosette
 Saint-Sauveur, fouille 1989, zone 9, secteur 5, Us 9003
 Remblai de limon jaune, homogène, compact
 Relations stratigraphiques: sous: 9000
 Datation stratigraphique: -175/-125 [phase 9C]
 Contexte céramique
 - *campanienne A* : bol 27a-b (1b), bol 27c (1c), coupe 27Ba (1b), coupe 33b (1b)
 - *cér. non tournée* : coupe à une anse C2d (2b), urne U5 (1b)
 - *claire ancienne* : olpé 521 (2f, 1a)
 - *mortier massaliète* : mortier 624b (1b)
 Référence de stockage: portoir n°334



1/1

2780

Type: campanienne A, décor: rosette
 Saint-Sauveur, fouille 1984, zone 4, secteur 3, Us 4026
 Comblement de la fosse avec des galets
 Relations stratigraphiques: sous: 4034, 4002
 Datation stratigraphique: -150/-100 [phase 4sC]
 Contexte céramique
 - *amphore massaliète* : bord bd9 (1b)
 - *commune ibérique* : jatte Jt2 (1b)
 Référence de stockage: portoir n°306



1/1

2781

Type: campanienne A, décor: rosette sur bol CAMP-A 27ab (cf n°2361)
 Saint-Sauveur, fouille 1996, zone 128, Us 128007
 Datation stratigraphique: -150/-100 [phase 31C]
 Contexte céramique : voir n° 5432



1/1

2782


Type: campanienne A, décor: rosette
 Saint-Sauveur, fouille 1987, zone 3, secteur 12, Us 3273
 Datation stratigraphique: -125/-75 [phase 3C2]
 Contexte céramique : voir n° 475



1/1

2783


Type: campanienne A, décor: rosette
 Saint-Sauveur, fouille 1998, zone 35, secteur 1, Us 35269
 Datation stratigraphique: -125/-100
 Contexte céramique : voir n° 1326



1/1

2784

Type: campanienne A, décor: rosette
 Saint-Sauveur, fouille 1987, zone 3, secteur 12, Us 3413
 Datation stratigraphique: -200/-175 [phase 3D2b]
 Contexte céramique : voir n° 1002



1/1

2785

Type: campanienne A, décor: rosette sur CAMP-A 27c (cf. n°2409)
 Fouille GAP, sondage 26, secteur 17C2, puits 84/4
 Datation proposée: -200/-150

**2786**

Type: campanienne A, décor: rosette
 Saint-Sauveur, fouille 1986, zone 1, secteur 5, Us 1235
 Datation stratigraphique: -225/-200 [phase 1C1e]
 Contexte céramique : voir n° 2296

**2787**

Type: campanienne A, décor: rosette
 Saint-Sauveur, fouille 1984, zone 2, secteur 2, Us 2006
 Remblai avec des adobes désagrégées
 Relations stratigraphiques: sur: 2008; sous: 2004
 Datation stratigraphique: -200/-175 [phase 2B1]
 Contexte céramique : unique forme identifiable
 - *campanienne A* : bol 27a-b (1c, 1d)
 Référence de stockage: portoir n°336

**2788**

Type: campanienne A, décor: rosette
 Saint-Sauveur, fouille 1987, zone 3, secteur 13, Us 3414
 Datation stratigraphique: -225/-200 [phase 3E]
 Contexte céramique : voir n° 985

**2789**

Type: campanienne A, décor: rosette
 Saint-Sauveur, fouille 1987, zone 4, secteur 11, Us 4330
 Datation stratigraphique: -225/-200 [phase 4sD3]
 Contexte céramique : voir n° 2599

**2790**

Type: campanienne A, décor: rosette
 Saint-Sauveur, fouille 1984, zone 1, secteur 1, Us 1004
 Datation stratigraphique: vers -200 [phase 1B2]
 Contexte céramique : voir n° 285

**2791**

Type: campanienne A, décor: rosette
 Saint-Sauveur, fouille 1984, zone 2, secteur 2, Us 2008
 Datation stratigraphique: -200/-175 [phase 2B2]
 Contexte céramique : voir n° 2329

**2792**

Type: campanienne A, décor: rosette
 Saint-Sauveur, fouille 1984, zone 2, Us 2030
 Datation stratigraphique: -200/-175 [phase 102C]
 Contexte céramique : voir n° 2313

**2793**

Type: campanienne A, décor: rosette sur bol CAMP-A 27a-b (cf. n°2336)
 Saint-Sauveur, fouille 1995, zone 31, secteur 2, Us 31034
 Datation stratigraphique: -200/-175 [phase 31E]
 Contexte céramique : voir n° 2336

**2794**

Type: campanienne A, décor: rosette sur CAMP-A 27c (cf. n°2408)
 Fouille GAP, sondage 26, secteur 17C2, puits 84/4, inv. 984.148.1
 Datation proposée: -200/-150

**2795**

Type: campanienne A, décor: rosette
 Saint-Sauveur, fouille 1984, zone 3, secteur 4, Us 3022
 Datation stratigraphique: -175/-150 [phase 3D2a]
 Contexte céramique : voir n° 2341



2796

Type: campanienne A, décor: rosette
 Saint-Sauveur, fouille 1986, zone 3, secteur 12, Us 3245
 Comblement de deux petites dépressions dans une rue
 Relations stratigraphiques: sous: 3218
 Datation stratigraphique: -175/-150 [phase 3D2a]
 Contexte céramique
 - *campanienne A* : assiette 36 (1b)
 - *cér. non tournée* : urne U5d (1b, 1d)
 Référence de stockage: portoir n°313



2797

Type: campanienne A, décor: rosette
 Saint-Sauveur, fouille 1995, zone 31, secteur 2, Us 31023
 Datation stratigraphique: -175/-150
 Contexte céramique : voir n° 1292




2798

Type: campanienne A, décor: rosette
 Saint-Sauveur, fouille 1995, zone 31, secteur 2, Us 31023
 Datation stratigraphique: -175/-150
 Contexte céramique : voir n° 1292



2799


Type: campanienne A, décor: rosette
 Saint-Sauveur, fouille 1989, zone 7, secteur 1, Us 7003
 Datation stratigraphique: -200/-175 [phase 7oC1]
 Contexte céramique : voir n° 2335



2800

Type: campanienne A, décor: rosette sur CAMP-A 27ab (cf. n°2338)

Fouille GAP, sondage 26, secteur 17C2, puits 84/4, inv. 984.170.1
 Datation proposée: -200/-150



2801

Type: campanienne A, décor: rosette sur CAMP-A 27c (cf. n°2410)
 Saint-Sauveur, fouille 1999, zone 34, secteur 16, Us 34159
 Datation stratigraphique: -175/-150
 Contexte céramique : voir n° 2410



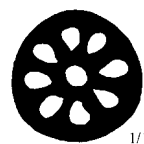
2802

Type: campanienne A, décor: rosette
 Saint-Sauveur, fouille 1988, zone 4, secteur 11, Us 4472
 Datation stratigraphique: -225/-200 [phase 4sD3]
 Contexte céramique : voir n° 2306



2803

Type: campanienne A, décor: rosette sur CAMP-A 27a-b (cf. n°2340)
 Fouille GAP, sondage 26, secteur 17C2, puits 84/4
 Datation proposée: -200/-150



2804

Type: campanienne A, décor: rosette
 Saint-Sauveur, fouille 1987, zone 3, secteur 12, Us 3273
 Datation stratigraphique: -125/-75 [phase 3C2]
 Contexte céramique : voir n° 475



2805


Type: campanienne A, décor: rosette
 Saint-Sauveur, fouille 1985, zone 3, secteur 6, Us 3079

Datation stratigraphique: -150/-125 [phase 3D1]
Contexte céramique : voir n° 312



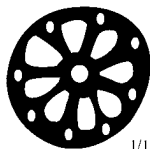
2806

Type: campanienne A, décor: rosette
Saint-Sauveur, fouille 1984, zone 1, secteur 1, Us 1033
Comblement d'une dépression par des détritrus
Relations stratigraphiques: sur: 1023; sous: 1004
Datation stratigraphique: -225/-200 [phase 1C1a]
Contexte céramique
- *amphore massaliète* : bord bd9 (1b)
- *campanienne A* : bol 27a-b (1f)
- *cér. non tournée* : urne U5 (1b)
- *claire ancienne* : cruche 523 (1b)
Référence de stockage: portoir n°384



2807

Type: campanienne A, décor: rosette
Saint-Sauveur, fouille 1985, zone 3, Us 3087
Datation stratigraphique: -200/-175 [phase 3D2b]
Contexte céramique : voir n° 287



2808

Type: campanienne A, décor: rosette sur CAMP-A 27ab (cf. n°2339)
Fouille GAP, sondage 26, secteur 17C2, puits 84/4, inv. 984.171.1
Datation proposée: -200/-150



2809

Type: campanienne A, décor: rosette
Saint-Sauveur, fouille 1985, zone 3, secteur 6, Us 3079
Datation stratigraphique: -150/-125 [phase 3D1]
Contexte céramique : voir n° 312



2810

Type: campanienne A, décor: rosette
Saint-Sauveur, fouille 1987, zone 3, secteur 12, Us 3278
Datation stratigraphique: -150/-125 [phase 3D1]
Contexte céramique : voir n° 1324



2811

Type: campanienne A, décor: rosette
Saint-Sauveur, fouille 1988, zone 4, secteur 11, Us 4472
Datation stratigraphique: -225/-200 [phase 4sD3]
Contexte céramique : voir n° 2306



2812

Type: campanienne A, décor: rosette
Saint-Sauveur, fouille 1990, zone 7, secteur 1A, Us 7259
Datation stratigraphique: -225/-200 [phase 7oD1]
Contexte céramique : voir n° 2324



2813

Type: campanienne A, décor: rosette
Saint-Sauveur, fouille 1987, zone 4, secteur 1, Us 4450
Datation stratigraphique: -150/-125
Contexte céramique : voir n° 1300

Graffites sur campanienne A

C'est sur la campanienne A que l'on rencontre le plus grand nombre de graffites tracés après cuisson (n°2814 à 2934). Pour expliquer cette prédominance, observée à Lattes comme dans la plupart des gisements du triangle bas-rhodanien (1), il faut prendre en compte cinq facteurs jouant de manière combinée :

- Tout d'abord l'époque tardive, l'usage des graffites – et donc l'habitude d'écrire – se développant à partir du IIe s. de manière très sensible (Bats 1988b).
- Ensuite, la nature du support (vernis noir sur pâte assez

claire), permettant une gravure à la pointe fine (2) aisée et bien lisible. L'impact matériel du support est indiqué notamment par l'existence sur la campanienne A, parallèlement aux inscriptions alphabétiques envisagées prioritairement ici, de signes géométriques divers, beaucoup plus rares sur les autres céramiques. Le rôle de véritable «ardoise protohistorique» joué par la campanienne est illustré notamment par les exemples d'exercices d'écriture retrouvés à Lattes, sous forme d'abécédaires : voir n°2932 et 2933.

– Troisièmement la nature des graffites eux-mêmes, qui correspondent en majorité à des marques de propriété, plus concevables sur ce type de vase fin que sur des céramiques communes. En ce sens, la présence parmi eux d'un nombre non négligeable de noms possiblement grecs, aux côtés d'une majorité de noms indigènes, donne une image sinon mixte, du moins mêlée de la population du port à la fin de l'âge du Fer.

– Quatrièmement, sans doute, la signification sociale de ces marques de propriété : il n'est pas exclu que cette habitude de marquer les vases campaniens, qui faisaient partie de la vaisselle de table, ait été liée à des pratiques collectives du type banquet (3), où, par exemple, chacun aurait amené sa vaisselle et aurait eu besoin de la reconnaître...

– Cinquièmement, pour une part difficile à estimer, l'ajout aux graffites de propriété faits sur place de graffites de commerce inscrits éventuellement ailleurs —la campanienne formant à cette époque le prototype de la vaisselle commercialisée—, que ce soient des marques de lot en liaison avec la gestion des cargaisons (4), ou des marques de prix en liaison avec la vente (5).

Voici l'inventaire raisonné des graffites sur campanienne A retrouvés à Lattes jusqu'en 1999 (6) :

1) Graffites en lettres grecques

a) Lettes isolées

- A à barre droite : n°2814 à 2821 (contextes : 200-1)
- B : n°2822 à 2825 (200-50)
- Δ : n°2826 à 2830 (200-1)
- E : n°2831 et 2832 (100-1)
- H : n°2833, 2834 et 2916 (200-1)
- K : n°2835 à 2837 (200-25)
- Λ : n°2838 et 2839 (225-1)
- M : n°2840 à 2842 (250-50)
- N : n°2843 (175-150)
- O ou cercle : n°2844 (175-125)
- Π : n°2845 à 2851 (200-75)
- T : n°2852 à 2854 (200-25)
- Y : voir n°2874 (200-100)
- X ou croix : n°2855 à 2867 (200-75) ; répété cinq fois : (n°2868)

b) Lettres doubles

- ΑΔ : n°2869 (175-50). Monogramme (lettres liées), début de nom en Αδ... ou en Δα...
- ΑΙ : n°2870 (200-100). Partie de graffite incomplet.
- ΑΚ : n°2871 (125-75). Probablement complet. Début de nom en Ακ...
- ΑΡ : n°2872 (200-100). Monogramme (lettres liées). Début de nom en Αρ..., indigène ou grec (7).
- ΑΣ : n°2873 (100-75). Alpha rectangulaire et Sigma de grande taille? ; ou figure géométrique ?
- ΒΑ, ou ΔΑΔ, ou ΠΑ : n°2874 (200-100). Monogramme, de lecture différente selon l'orientation. Comparer à Johnston 1979, 6B-14.
- ΔΙ : n°2875 à 2877 (250-150). Marque de prix (=11), ou nom en Δι...
- ΕΡ : n°2879 (150-100). Partie de nom en ...ερ... (8)
- ΗΓ : n°2880 (175-150). Début de nom en Ηγ..., probablement grec.
- Η plus autre lettre (Ξ ?) : n°2881 (200-100)
- ΗΡ : n°2882 à 2884 (200-50). Débuts de noms en Ηρ..., probablement grecs. Le n°2884 est sinistroverse, de la même manière que le timbre de type ηρ1 des amphores massaliètes (ci-dessus, n°1204 et 1205).
- ΙΔ : n°2885 et 2886 (75-1). Début de nom en Ιδ... ou, sinistroverse, nom en Δι... ou chiffre 11 ?
- ΙΟ : n°2887 (200-50). Début de nom grec ou indigène en Ιο...
- ΚΑ : n°2888 (200-100). Complet à d. et à g., début de nom grec ou indigène en Κα...
- ΚΙ : n°2889 à 2891 (200-50). Début de nom grec ou indigène en Κι...
- ΛΕ : n°2892 (125-100). Complet à d. et à g., début de nom grec ou indigène en Λε...
- ΛΧ : n°2893 (200-50). Marque de prix ?
- ΜΑ (ou ΛΑ) : n°2894 à 2896 (125-1). Partie de nom grec ou indigène en μα... ou λα...
- ΝΙ : n°2878 (150-125). Début de nom grec ou indigène en Νι...
- ΟΙ : n°2897 (50-25). Partie (ou fin : cf. n°2914) de nom en οτ
- ΠΑ plus début d'autre lettre : n°2898 (200-100). Début de nom indigène en Πλ...
- ΠΟ : n°2899 (225-150). Début de nom grec ou indigène en Πο...
- ΣΙ : n°2900 (175-125), avec sigma lunaire. Partie de nom grec ou indigène.
- ΣΟ : n°2901 (125-100), avec sigma lunaire. Partie de nom grec ou indigène.
- ΤΑ (avec Alpha à barre brisée) : n°2902 (125-75). Début de nom grec ou indigène en Τα...
- ΧΙ : n°2903 (50-25). Marque de prix ?
- ΧΟ (inclus) ou croix dans un cercle : n°2904 et 2905 (225-50). Marques commerciales ?

- ΧΣ : n°**2906** (175-125). Marque de prix ?
- ΨΙ : n°**2907** (200-175). Début de nom grec en Ψι... ?

c) Plus de deux lettres

- ΑΠΛ : n°**2908** (100-75). Début de nom grec ou indigène en Απλ...
- ΒΛΑΕΙ : n°**2909** (175-100). Soit datif du nom indigène *Βλαεισ, soit génitif du nom *Βλαεοσ (9).
- ΒΟΤ... : n°**2910** (200-100). Début de nom indigène en Βοτ... (10)
- ΓΟΤΟ (ou ΓΟΤΑ, ou ΤΟΤΑ) : n°**2911** (200-100). Nom ou début de nom indigène.
- ΔΑΙ : n°**2912** (75-50). Début ou élément de nom grec ou indigène.
- ... (Δ)ΑΣΣΟΥ : n°**2913** (50-25). Fin d'un nom indigène au génitif en ... (δ)ασσου (delta probable) avec sigmas lunaires.
- ΔΟΥΝΟΙ : n°**2914** (200-50). Nom complet de souche indigène, sans doute Δουνοσ au datif.
- ΗΑΠ : n°**2915** (200-50). Bats 1988a, p.152 propose la fin d'un idionyme féminin en ...η suivi du début d'un patronyme en Απ... ; souche grecque ?
- ΗΞΙ : n°**2916** (200-50). Partie de nom grec en ...ηξι...
- ΚΡΑΕ : n°**2917** (125-75). Début de nom grec ou indigène en Κραε...
- ΚΡΙ : n°**2918** (200-100). Partie ou fin de nom en κρι
- ΛΟΥΚ : n°**2919** et **2920** (200-100). Débuts de noms indigènes en Λουκ... du type Λουκιοσ, Λουκοτιχνοσ... (11)
- ΛΟΥ avec Λ et Υ liés, ou ΝΟ : n°**2921** (100-1)
- ...ΟΝΟΣ avec sigma lunaire : n°**2922** (225-175). Fin de nom grec ou indigène en ...ονοσ.
- ΟΥΛΟΟΔΟΣ avec sigma lunaire : n°**2923** (100-1). Nom complet de souche indigène (Ουλοοδοσ), au nominatif (12).
- ΠΑΡ : n°**2924** à **2925** (250-125). Débuts de noms grecs ou indigènes en Παρ...
- ΣΟΙ (avec Sigma lunaire) : n°**2926** (100-1). Début de nom indigène en Σοι... (cf. Soillus).
- ΤΑΥΚΑ : n°**2927** (175-125). Nom ou début de nom indigène.
- ΤΙΤ... : n°**2928** et **2929** (200-100). Débuts de noms probablement indigènes en Τιτ... (voir le suivant et peut-être n°**2851**).
- ΤΙΤΤΙΛΛΑ : n°**2930** (125-100). Nom indigène, pas forcément féminin (13).
- ΧΛΤ (sur trois lignes) : n°**2931** (125-50). Série de monogrammes ?

d) Abécédaires

- ΑΒΓΔ... / ΚΝΑΞ / ΤΩ... : n°**2932** (225-200)
- de Α à Σ, avec Alpha à barre droite et Sigma lunaire : n°**2933** (200-175).

Les deux abécédaires de Lattes sont bien connus (14), ce qui permettra de se limiter à un bref rappel. Le premier d'entre

eux (n°**2932**) comporte sur une face du tesson les quatre premières lettres de l'alphabet, sous lesquelles apparaît un mot grec (κνᾶξ) et la partie d'un autre (...τω...). Le terme κνᾶξ est un mot rare, signifiant «lait blanc» ou «petit lait» ; il est attesté sur un papyrus d'Alexandrie de la fin du IIIe s. av. n. è. (Guéraud 1938) parmi d'autres monosyllabes servant à l'apprentissage des difficultés de la langue grecque (15). Le deuxième mot est indéchiffable. Sur l'autre face du tesson se trouve gravé un quadrillage dont on ignore la signification ou l'usage (comparer à n°**2460**) (16).

Il n'est pas inintéressant de remarquer que ce graffiti a été recueilli dans les débris de destruction d'une grande maison de la fin IIIe-début du IIe s. (zone 3, UNF301 : cf. De Chazelles 1990 ; Py 1996a, p.168-171) où des aménagements exceptionnels pourraient inciter à loger des résidents grecs. L'excellente facture de la graphie et la présence de mots grecs trouveraient parfaitement leur place dans un contexte hellénique d'Occident.

Le second exemplaire (n°**2933**) est d'écriture plus fruste. Il comporte un alphabet presque complet (jusqu'au sigma) et montre des hésitations pour certaines lettres (mu notamment). Ces insuffisances, témoins d'un apprentissage en cours, ne justifient cependant pas un jugement péjoratif (17), ni l'opposition de ce spécimen avec le premier en terme de maître et d'élève (18). Sans doute suffira-t-il de constater que l'exemplaire en cause a été recueilli dans une maison à peu près contemporaine (UNF202, début du IIe s. : cf. Roux 1994 ; Py 1996a, p.167-169) de nature tout à fait indigène, c'est-à-dire dans un contexte où la maîtrise de l'écriture devait être moindre.

Notons qu'à part de rares fragments peu explicites (Bats 1988b, fig.6 et 7), les abécédaires sont particulièrement rares en Occident, alors que l'Agora d'Athènes par exemple en a livré une dizaine d'exemplaires (Lang 1976).

2) Graffiti latin

Un seul graffiti sur campanienne A (à part d'éventuelles lettres isolées ou spécimens ambigus, du type MA..., CI..., auxquels on a donné ci-dessus la préférence au grec) paraît assurément latin : il s'agit des lettres VRN tracées sous un bol CAMP-A 27c (n°**2934**), orné par ailleurs d'une rosette et de ce fait sans doute non postérieur aux années 80.

Remarquons que les graffiti latins ne sont guère fréquents en Narbonnaise avant l'époque augustéenne (19), alors que l'on sait que l'alphabet et la langue grecs y perdurent assez longtemps à la période romaine (cf. Barruol, 1985). Lattes n'a pas fourni d'autres graffiti latins précoces que celui signalé ci-après sur un vase campanien C (n°**3044**), datable du Ier s. av. n. è. Le passage à l'écriture latine se fait par contre rapidement à partir du changement d'ère en même temps que l'on passe de la langue celtique au parler latin (20), ainsi qu'en témoignent plusieurs graffiti fournis par les niveaux du Haut Empire de Lattes, et les stèles les plus anciennes de la nécropole romaine (Demougeot 1972).

– Notes

(1) Voir en général Lejeune 1985, et antérieurement Charmasson 1965, Lejeune 1969, Lejeune 1976. Compléter pour la région nimoise par Py 1990, p.835-844. Pour Lattes, voir précédemment Arnal 1974, p. 208-211 et Bats 1988a.

(2) Signalons à ce propos que parmi les petits objets, on n'a repéré aucun instrument auquel on puisse attribuer une fonction spécifique dans ce domaine.

(3) Sur le rôle du banquet dans les sociétés protohistoriques, voir Nickels 1974 ; Gras 1986 ; Bouloumié 1988 ; Dietler 1992 ; à Lattes particulièrement : Dietler 1999.

(4) Voir notamment les graffites présents sur les vases campaniens A retirés de l'épave du Grand Congloué : Benoit 1961, p.76-79 et pl.4. D'un point de vue général, Johnston 1979.

(5) Voir déjà ci-dessus, à propos des graffites sur céramique attique à vernis noir.

(6) Pour le type de support, se reporter au catalogue.

(7) Cf. timbre massaliète de type $\alpha\pi 2$. Graffite semblable sur une coupelle CAMP-A 34b d'Entremont (Benoit 1961, pl.XI, n°5) et sur deux vases du Grand Congloué (ibid., pl.IV, n°11 et 12).

(8) Cf. $\Sigma\mu\epsilon\rho\mu$ de Beaucaire (Lejeune 1985, G-176), $\dots\mu\epsilon\rho$ du Marduel (Py 1986, fig.53, n°12), et les monnaies à légende $\Sigma\mu\epsilon\rho$ de la vallée du Rhône (Gentric 1981, p.38) ; ou bien encore $\text{Κε}\rho\dots$ et $\text{Κε}\rho\epsilon\dots$ de Martigues (Chausserie-Lapré 1988, p.91).

(9) Discussion dans Bats 1988a, p.149.

(10) Voir Boturo à Clarensac (Gard) : CIL XII, 4142 ; Bottia à Saint-Gilles (Gard, Espeyran ?) : CIL XII, 4112.

(11) Discussion dans Bats 1988a, p.153.

(12) Comparer à Olloudios d'Antibes (CIL XII, 166-167), ou encore à Veloudius de Nîmes (CIL XII, 3288) ou de Vence (CIL XII, 20).

(13) Voir la tombe d'ATILA à Rémolins, avec offrandes d'armes (Py 1983), qui semble attester l'existence de noms masculins en A.

(14) Le premier a été publié et commenté par M. Bats (1988a, p.148 ; 1988b, p.127). Du second, cet auteur ne connaissait qu'une moitié (Bats 1988a, p.141). Le graffite complet a été publié par Py 1994a, p.280 et 283.

(15) Références dans Bats 1988b, p.128, n.20.

(16) Voir un quadrillage du même genre, mais plus petit, sur un ostrakon d'Ampurias : Bats 1988b, p.125, fig.1.

(17) Voir le terme de «pataquès» employé par Bats 1988a, p.151.

(18) Bats 1988b, p.127.

(19) Parmi les graffites latins les plus anciens signalés en Gaule, rappelés celui d'Entremont (Benoit 1968, p.25 et fig.34 et 35), et dans la région de Lattes, les inscriptions RE (fin IIe s.), TR (milieu Ier s.) à Beaucaire, ainsi que PILATI (Ier s.) à Ambrussum (Py 1990, p.838).

(20) Ce passage global à la langue et l'écriture latine se placerait à l'époque césarienne pour Lejeune 1985, p.3, mais les datations archéologiques ne confirment pas vraiment une date aussi haute.

– Catalogue



2814

Type: campanienne A, sur fond à rosette, graffite Alpha à barre droite
Cf. Bats 1988a, n°2

Fouille GAP, inv. 988.2.2

Datation proposée: -200/-100



2815

Type: campanienne A, sur fond externe, graffite Alpha à barre droite
Cf. Bats 1988a, n°4

Fouille GAP, inv. 988.2.6

Datation proposée: -200/-50



2816

Type: campanienne A, graffite CAMP-A graffite
Saint-Sauveur, fouille 1988, zone 5, secteur 5, Us 5170
Comblement de tranchée antique

Relations stratigraphiques: sous: 5182, 5151, 5158

Datation stratigraphique: -150/-100

Référence de stockage: portoir n°399



2817

Type: campanienne A, sur paroi externe de fond à palmettes à feuilles de lierre,
graffite Alpha à barre droite

Saint-Sauveur, fouille 1988, zone 8, secteur 8, Us 8105

Datation stratigraphique: -150/-100



2818

Type: campanienne A, sur paroi extérieure de plat CAMP-A 5/7, graffite Alpha à
barre droite

Saint-Sauveur, zone 30, secteur 2B, Us 30058

Datation stratigraphique: -100/-75

Contexte céramique : voir n° 2666



2819

Type: campanienne A, sur paroi externe de coupe, graffite Alpha à barre droite
Saint-Sauveur, zone 30, secteur 2B, Us 30058

Datation stratigraphique: -100/-75

Contexte céramique : voir n° 2666



2820

Type: campanienne A tardive, graffite Alpha (incomplet en haut)
Cf. Bats 1988a, n°91

Fouille GAP, inv. 988.2.25

Datation proposée: -100/-1

**2821**

Type: campanienne A, forme 33b, graffiti Alpha à barre droite
Cf. Bats 1988a, n°1
GAP, niveau 1A, inv. 988.2.66
Datation proposée: -75/-25

**2822**

Type: campanienne A, sur paroi externe, graffiti Béta
Cf. Bats 1988a, n°17
Saint-Sauveur, fouille 1986, zone 3, secteur 8, Us 3200
Contexte hétérogène
Datation proposée : -200/-50
Référence de stockage: portoirs n°796-799

**2823**


Type: campanienne A, sur paroi externe, graffiti Béta
Cf. Bats 1988a, n°15
Fouille GAP, inv. 988.2.39
Datation proposée: -200/-50

**2824**

Type: campanienne A, sur paroi externe, graffiti Béta
Cf. Bats 1988a, n°16
Fouille GAP, inv. 988.2.72
Datation proposée: -200/-50

**2825**

Type: campanienne A, sur paroi externe de coupee CAMP-A 33b, graffiti Béta
Saint-Sauveur, fouille 1989, zone 9, Us 9000
Contexte hétérogène
Datation proposée: -175/-125

**2826**

Type: campanienne A, fond à palmettes, graffiti Delta
Cf. Bats 1988a, n°22

Fouille GAP, inv. 988.2.49
Datation proposée: -200/-100

**2827**

Type: campanienne A, sur paroi externe, graffiti Delta
Cf. Bats 1988a, n°23
Fouille GAP, inv. 988.2.22
Datation proposée: -200/-50

**2828**

Type: campanienne A, sur paroi externe, graffiti Delta
Cf. Bats 1988a, n°24
Fouille GAP, inv. 988.2.14
Datation proposée: -200/-50

**2829**

Type: campanienne A, sur paroi externe de coupe, graffiti Delta
Saint-Sauveur, fouille 1997, zone 35, secteur 2, Us 35155
Datation stratigraphique: -125/-100
Contexte céramique : voir n° 5455

**2830**

Type: campanienne A tardive, sur fond interne, graffiti Delta...

**2831**

Type: campanienne A tardive, sous un fond, graffiti Epsilon
Cf. Bats 1988a, n°35
Fouille GAP, inv. 988.2.56
Datation proposée: -100/-1

**2832**

Type: campanienne A tardive, sous un fond, graffiti Epsilon
Cf. Bats 1988a, n°34


Saint-Sauveur, fouille 1984, zone 4, Us 4001
Contexte hétérogène
Datation proposée : -100/-1
Référence de stockage: portoir n°409

 1/2
2833

Type: campanienne A, sur coupe CAMP-A 27c, graffiti Eta
Cf. Bats 1988a, n°38
Fouille GAP, inv. 988.2.13
Datation proposée: -200/-50

 1/2
2834

Type: campanienne A tardive, graffiti Eta
Cf. Bats 1988a, n°92
Fouille GAP, inv. 988.2.24
Datation proposée: -100/-1

 (a) (b) 1/2
2835

Type: campanienne A, fond de coupe, à l'intérieur (a) et à l'extérieur (b), deux graffiti Kappa
Cf. Bats 1988a, n°49
Fouille GAP, inv. 988.2.21
Datation proposée: -200/-50


 1/2
2836

Type: campanienne A, sur une paroi externe de coupe, graffiti Kappa
Saint-Sauveur, fouille 1997, zone 35, secteur 3, Us 35048
Remblai de nivellement
Relations stratigraphiques: équivalence: 35121; sur: 35104, 35111, 35112, 35119; sous: 35043
Datation stratigraphique: -100/-75
Contexte céramique
- *amphore italique* : bord Dr1A-bd1 (1b), bord Dr1A-bd2 (4b), bord Dr1A-bd3 (1b), bord Dr1BC-bd2 (1b)
- *campanienne A* : assiette 6 (1b), assiette 36 (2b), coupe 27Ba (15b), coupe 33b (9b), coupelle 28ab (2b)
- *cér. non tournée* : coupe C2 (1b), urne U5 (2b), urne U7 (6b)
- *claire récente* : cruche 2 (1b)
- *commune italique* : patina 6g (1b)
- *côte catalane* : cruche Cc0 (1b), gobelet Gb0 (1b, 1f)
- *dolium* : bord bd1f (1b)

- *mortier italique* : mortier 8e (2b)
Référence de stockage: portoirs n°2208-2209

 1/2
2837

Type: campanienne A, sur une paroi externe, graffiti Kappa
Saint-Sauveur, fouille 1988, zone 5, secteur 8, Us 5188
Datation stratigraphique: -50/-25 [phase 5E1]
Contexte céramique : voir n° 2489

 1/2
2838

Type: campanienne A, sous le fond d'un kylix CAMP-A 42Bc, graffiti Lambda
Cf. Bats 1988a, n°57
Fouille GAP, inv. 988.2.64
Datation proposée: -225/-150

 1/2
2839

Type: campanienne A, sur paroi externe de coupe, graffiti Lambda
Saint-Sauveur, fouille 1997, zone 35, secteur 10, Us 35140
Comblement de tranchée d'épierrement de mur
Relations stratigraphiques: sur: 35151
Datation stratigraphique: -25/-1
Contexte céramique
- *campanienne A* : assiette 36 (1b)
- *cér. non tournée* : coupe C4 (1b)
- *fumigée* : jatte B5 (1b)
- *points de chaux* : couvercle E2 (1b), urne A11 (1b)
- *sigillée italique* : bol 14.2 (1b)
Référence de stockage: portoir n°2238

 1/2
2840

Type: campanienne A, sous le fond d'un plat à poisson CAMP-A 23, graffiti Mu ?
(incomplet en bas)
Cf. Bats 1988a, n°62
Fouille GAP, inv. 988.2.15
Datation proposée: -250/-175

 1/2
2841

Type: campanienne A, sur un fond, graffiti M ou ΛΛ
Cf. Bats 1988a, n°63

Fouille GAP, inv. 988.2.23
 Datation proposée: -200/-50



2842

Type: campanienne A, sur une paroi externe de coupe, graffite Mu
 Saint-Sauveur, fouille 1997, zone 35, secteur 3, Us 35048
 Datation stratigraphique: -100/-75
 Contexte céramique : voir n° 2836



2847

Type: campanienne A, sur paroi externe, graffite Pi
 Cf. Bats 1988a, n°70
 Fouille GAP, inv. 988.2.71
 Datation proposée: -200/-100



2843

Type: campanienne A, sous le fond d'une coupe CAMP-A 36 (=n°2544), graffite Nu
 Saint-Sauveur, fouille 1984, zone 4, secteur 4, Us 4070
 Datation stratigraphique: -175/-150 [phase 4sD1]
 Contexte céramique : voir n° 2544




2848

Type: campanienne A, sous le fond d'une coupe, graffite Pi
 Saint-Sauveur, fouille 1997, zone 35, secteur 2, Us 35159
 Datation stratigraphique: -125/-100
 Contexte céramique : voir n° 2622




2844

Type: campanienne A, sous le fond d'une coupe CAMP-A 27Bb (cf. n°2388), graffite Omicron (ou cercle?)
 Fouille GAP, sondage 14, niveau 2
 Datation proposée: -175/-125




2849

Type: campanienne A, graffite Pi sous le fond d'un bol
 Saint-Sauveur, fouille 1988, zone 8, secteur 9, Us 8103
 Datation stratigraphique : -125/-75



2845

Type: campanienne A, sur paroi externe de CAMP-A 36, graffite Pi (cf. n°3029)
 Cf. Bats 1988a, n°68
 Fouille GAP, sondage 26, inv. 984.137.1
 Datation proposée: -200/-100



2850

Type: campanienne A, sous le fond d'une coupe CAMP-A 2974 (cf. n°2699), graffite Pi
 Saint-Sauveur, fouille 1999, zone 30, secteur 4, Us 30160
 Datation stratigraphique: -100/-75 [phase 30E]
 Contexte céramique : voir n° 2699



2846

Type: campanienne A, sur paroi externe de CAMP-A 36, graffite Pi
 Cf. Bats 1988a, n°69
 Fouille GAP, inv. 988.2.68
 Datation proposée: -200/-100



2851

Type: campanienne A, sous un fond de coupe décoré de palmettes en feuilles de lierre, graffite Pi (ou Tau-Iota ?)
 Saint-Sauveur, fouille 1996, zone 35, secteur 2, Us 35021
 Datation stratigraphique: -100/-75
 Contexte céramique : voir n° 5239

**2852**

Type: campanienne A, sous le fond externe, graffite Tau
 Saint-Sauveur, fouille 1988, zone 5, secteur 5, Us 5179
 Contexte hétérogène
 Datation proposée: -200/-150

**2853**

Type: campanienne A, sur paroi externe, graffite Tau...
 Cf. Bats 1988a, n°77
 Saint-Sauveur, fouille 1987, zone 4, secteur 12, Us 4302
 Contexte hétérogène
 Datation proposée: -200/-50
 Référence de stockage: portoir n°867

**2854**


Type: campanienne A, sur paroi externe, graffite Tau
 Saint-Sauveur, fouille 1988, zone 4, secteur 15, Us 4479
 Comblement inférieur de la fosse FS289
 Relations stratigraphiques: sous: 4310
 Datation stratigraphique: -50/-25

**2855**

Type: campanienne A, sous un fond à rosette, graffite X ou croix
 Cf. Bats 1988a, n°83
 Saint-Sauveur, fouille 1987, zone 3, secteur 13, Us 3310
 Recharge de rue
 Datation stratigraphique: -200/-150
 Référence de stockage: portoirs n°754-756

**2856**

Type: campanienne A, sur la paroi externe d'un bol CAMP-A 27c, graffite X ou croix
 Cf. Bats 1988a, n°79
 Fouille GAP, inv. 984.170.1
 Datation proposée: -200/-100

**2857**

Type: campanienne A, sous un fond à rosette, graffite X ou croix (incomplet)
 Cf. Bats 1988a, n°81
 Fouille GAP, inv. 988.2.52
 Datation proposée: -200/-100

**2858**

Type: campanienne A, sous un fond à palmettes, graffite X ou croix
 Cf. Bats 1988a, n°84
 Fouille GAP, inv. 988.2.48
 Datation proposée: -200/-100

**2859**

Type: campanienne A, sur paroi externe, graffite X ou croix
 Cf. Bats 1988a, n°80
 Fouille GAP, inv. 988.2.26
 Datation proposée: -200/-50

**2860**

Type: campanienne A, sous un fond, graffite X ou croix (incomplet)
 Cf. Bats 1988a, n°82
 Fouille GAP, inv. 988.2.54
 Datation proposée: -200/-50

**2861**

Type: campanienne A, sous un fond, graffite X ou croix
 Cf. Bats 1988a, n°85
 Fouille GAP, inv. 988.2.23
 Datation proposée: -200/-50

**2862**

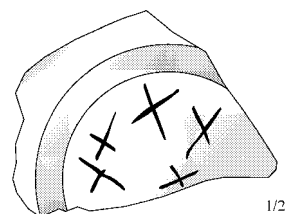
Type: campanienne A, sous le fond d'un bol CAMP-A 27ab, graffite X ou croix
 Saint-Sauveur, fouille 1987, zone 3, secteur 12, Us 3287
 Datation stratigraphique: -150/-125 [phase 3D1]
 Contexte céramique: voir n° 2769



2863

Type: campanienne A, sous un fond, graffite X ou croix
 Saint-Sauveur, fouille 1988, zone 5, secteur 5, Us 5151
 Datation stratigraphique: -150/-100 [phase 5E3]
 Contexte céramique : voir n° 2742

Datation stratigraphique: -100/-75
 Contexte céramique : voir n° 2482



2868

Type: campanienne A, graffite X ou croix répété cinq fois, sous un fond annulaire
 Saint-Sauveur, fouille 1999, zone 30, secteur 0, Us 30170
 Contexte hétérogène
 Datation proposée: -100/-50



2864

Type: campanienne A, sous le fond d'une assiette CAMP-A 5 (=n°2227), graffite X ou croix
 Saint-Sauveur, fouille 1988, zone 4, secteur 14, Us 4371
 Datation stratigraphique: -125/-75 [phase 4nF]
 Contexte céramique : voir n° 2227



2865

Type: campanienne A, graffite X ou croix, sous un fond annulaire
 Saint-Sauveur, fouille 1988, zone 8, secteur 9, Us 8103
 Datation stratigraphique : -125/-75



2869

Type: campanienne A, forme CAMP-A 27Bb, graffite AΔ liés
 Cf. Bats 1988a, n°10
 Fouille GAP, inv. 988.2.31
 Datation proposée: -175/-50



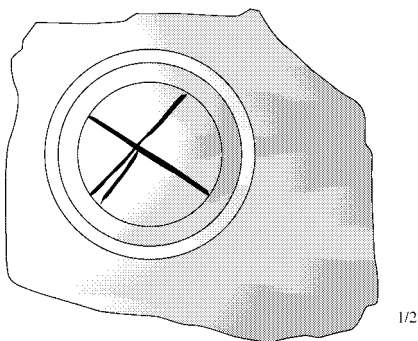
2866

Type: campanienne A, graffite X ou croix, sous un fond annulaire
 Saint-Sauveur, fouille 1988, zone 8, secteur 9, Us 8103
 Datation stratigraphique : -125/-75



2870

Type: campanienne A, sur fond de CAMP-A 27Bb à palmettes, graffite AI liés avec Alpha à barre inclinée
 Cf. Bats 1988a, n°11
 Fouille GAP, inv. 988.2.1
 Datation proposée: -200/-100



2867

Type: campanienne A, graffite X ou croix, sous un fond annulaire
 Saint-Sauveur, fouille 1999, zone 60, secteur 6, Us 60031



2871

Type: campanienne A, sur paroi externe, graffite AK
 Saint-Sauveur, fouille 1988, zone 4, secteur 14, Us 4370
 Sédimentation de sol
 Relations stratigraphiques: sous: 4361
 Datation stratigraphique: -125/-75 [phase 4nF]
 Contexte céramique
 - *campanienne A* : assiette 6 (1b), assiette 36 (4b), bol 27a-b (1b), bol 31b (7b), coupe 33b (3b)
 - *cér. non tournée* : coupe C2 (1b), urne U5 (1b)

- *commune ébusitaine* : amphore 69 (1b)
 - *côte catalane* : gobelet Gb0 (1b, 1a)
 Référence de stockage: portoir n°736

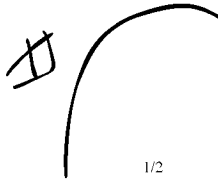
**2872**

Type: campanienne A, sur fond à palmettes, graffiti AP liés avec Alpha à barre brisée
 Cf. Bats 1988a, n°13
 Fouille GAP, inv. 988.2.76
 Datation proposée: -200/-100

Contexte hétérogène
 Datation proposée: -200/-100

**2877**

Type: campanienne A, sur paroi externe près du fond, graffiti ΔI
 Saint-Sauveur, fouille 1988, zone 8, Us 8004
 Datation stratigraphique: -175/-150
 Référence de stockage: portoir n°472

**2873**

Type: campanienne A, à l'intérieur d'un plat CAMP-A 5/7, graffiti Alpha et Sigma lunaire de grande taille (?)
 Saint-Sauveur, zone 30, secteur 2B, Us 30058
 Datation stratigraphique: -100/-75
 Contexte céramique : voir n° 2666

**2878**

Type: campanienne A, graffiti NI sur paroi externe de bol CAMP-A 33b (cf. n°2511)
 Saint-Sauveur, fouille 1999, zone 34, secteur 17, Us 34186
 Datation stratigraphique: -150/-125
 Contexte céramique : voir n° 2511

**2879**

Type: campanienne A, sur paroi externe, graffiti EP
 Saint-Sauveur, fouille 1988, zone 5, secteur 5, Us 5173
 Datation stratigraphique: -150/-100 [phase 5E3]
 Contexte céramique : voir n° 2360

**2874**

Type: campanienne A, fond à palmettes, graffiti BA liés sur paroi externe; sous le fond, Y
 Cf. Bats 1988a, n°18
 Fouille GAP, inv. 988.2.5
 Datation proposée: -200/-100

**2880**

Type: campanienne A, sous un fond, graffiti HI
 Cf. Bats 1988a, n°42
 Saint-Sauveur, fouille 1986, zone 3, secteur 12, Us 3245
 Datation stratigraphique: -175/-150 [phase 3D2a]
 Contexte céramique : voir n° 2796

**2875**

Type: campanienne A, sur panse de kylix CAMP-A 42Bc, graffiti ΔI
 Cf. Bats 1988a, n°93
 Fouille GAP, inv. 988.2.67
 Datation proposée: -250/-150

**2876**

Type: campanienne A, sur face externe de fond à palmettes, graffiti ΔI
 Saint-Sauveur, fouille 1985, zone 3, secteur 7, Us 3080

**2881**

Type: campanienne A, sous un fond à palmettes, graffiti Eta surmontant une autre lettre (Ξ?)
 Cf. Bats 1988a, n°39

Fouille GAP, inv. 988.2.50
Datation proposée: -200/-100




2882

Type: campanienne A, sur paroi interne d'un bol CAMP-A 27ab, graffite HP liés
Cf. Bats 1988a, n°44
Saint-Sauveur, fouille 1986, zone 2, Us 2117
Datation stratigraphique: -200/-175 [phase 102C]
Contexte céramique : voir n° 999



2883

Type: campanienne A, sous un fond, graffite HP liés
Cf. Bats 1988a, n°43
Fouille GAP, inv. 988.2.12
Datation proposée: -200/-50



2884

Type: campanienne A, sur paroi externe de CAMP-A 27ab (=n°2348), graffite HP
sinistroverse
Saint-Sauveur, fouille 1988, zone 5, secteur 10, Us 5193
Datation stratigraphique: -175/-150 [phase 5E4]
Contexte céramique : voir n° 2347



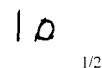
2885

Type: campanienne A, sur paroi externe, graffite IA ? (incomplet en bas)
Cf. Bats 1988a, n°46
Saint-Sauveur, fouille 1987, zone 4, secteur 2, Us 4299
Datation stratigraphique: -75/-50 [phase 4nE]
Contexte céramique : voir n° 4336



2886

Type: campanienne A, sur paroi externe, graffite IA
Cf. Bats 1988a, n°45
Saint-Sauveur, fouille 1986, zone 5, secteur 4, Us 5043
Datation stratigraphique: -25/-1 [phase 5D]
Contexte céramique : voir n° 2988



2887

Type: campanienne A, sur paroi externe, graffite IO
Cf. Bats 1988a, n°48
Fouille GAP, inv. 988.2.59
Datation proposée: -200/-50



2888

Type: campanienne A, sur paroi externe de plat CAMP-A 36, graffite KA précédé
d'une barre verticale
Cf. Bats 1988a, n°50
Saint-Sauveur, fouille 1985, zone 3, secteur 7, Us 3082
Contexte hétérogène
Datation proposée: -200/-100
Référence de stockage: portoirs n°796-799



2889

Type: campanienne A, sur paroi externe: graffite KI; sous le fond: croix
Cf. Bats 1988a, n°53
Fouille GAP, inv. 988.2.74
Datation proposée: -200/-50



2890

Type: campanienne A, sur panse externe de coupe CAMP-A 27Bb, graffite KI
Cf. Bats 1988a, n°51
Fouille GAP, inv. 988.2.18
Datation proposée: -150/-50



2891

Type: campanienne A, sur paroi externe de bol CAMP-A 31, graffite KI
Cf. Bats 1988a, n°52
Fouille GAP, inv. 985.57.1
Datation proposée: -150/-50

2892

Type: campanienne A, sous le fond d'une coupe, graffite Lambda-Epsilon
 Saint-Sauveur, fouille 1999, zone 30, secteur 4, Us 30117
 Elévation de mur en pierres liées à la terre
 Relations stratigraphiques: sous: 30106
 Datation stratigraphique: -125/-100

2893

Type: campanienne A, sous un fond, graffite Λ et X sur deux lignes
 Cf. Bats 1988a, n°61
 Fouille GAP, inv. 988.2.59
 Datation proposée: -200/-50

2894

Type: campanienne A, sur paroi externe, graffite MA? ou ΛA? (incomplet à gauche)
 Saint-Sauveur, fouille 1993, zone 26, secteur 6, Us 26169
 Datation stratigraphique: -125/-100
 Contexte céramique : voir n° 2244

2895

Type: campanienne A tardive, sur paroi externe, graffite MA
 Cf. Bats 1988a, n°65
 Fouille GAP, inv. 988.2.70
 Datation proposée: -100/-1

2896

Type: campanienne A, sur paroi externe, graffite MA ou ΛA (incomplet à gauche)
 Saint-Sauveur, fouille 1986, zone 3, secteur 12, Us 3173
 Remblai de démolition
 Contexte hétérogène couvrant la deuxième moitié du Ier s. av. n. è. et la première moitié du Ier s. de n. è.

Datation proposée: -50/-1
 Référence de stockage: portoir n°650

2897

Type: campanienne A, sur la paroi externe d'un bol CAMP-A 31 (=n°2489), graffite OI
 Saint-Sauveur, fouille 1988, zone 5, secteur 8, Us 5188
 Datation stratigraphique: -50/-25 [phase 5E1]
 Contexte céramique : voir n° 2489

2898

Type: campanienne A, sous un fond à palmettes, graffite ΠA...
 Cf. Bats 1988a, n°72
 Fouille GAP, inv. 988.2.51
 Datation proposée: -200/-100

2899

Type: campanienne A ancienne, sur paroi interne de CAMP-A 33b, graffite ΠO(ou TOT?)
 Cf. Bats 1988a, n°73
 Fouille GAP, inv. 988.2.63
 Datation proposée: -225/-150

2900

Type: campanienne A, sous un fond, graffite ΣΙ (avec sigma lunaire) sur la paroi externe d'une coupelle CAMP-A 28ab (cf. n°2451)
 Fouille GAP, niveau 1B
 Datation proposée: -175/-125

2901

Type: campanienne A, sous un fond, graffite ΣΟ (avec sigma lunaire)
 Saint-Sauveur, fouille 1997, zone 35, secteur 3, Us 35160
 Datation stratigraphique: -125/-100
 Contexte céramique : voir n° 2491

2902

Type: campanienne A, sur flanc externe, graffite TA avec A à barre brisée

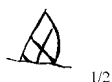
Saint-Sauveur, fouille 1988, zone 4, secteur 14, Us 4361
 Datation stratigraphique: -125/-75 [phase 4nF]
 Contexte céramique : voir n° 457

**2903**

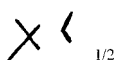
Type: campanienne A, sur une paroi externe, graffite XI
 Saint-Sauveur, fouille 1988, zone 5, secteur 8, Us 5188
 Datation stratigraphique: -50/-25 [phase 5E1]
 Contexte céramique : voir n° 2489

**2904**

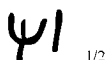
Type: campanienne A, sous le fond d'une coupelle CAM-A 34b, graffite X dans un O ou dans un cercle
 Cf. Bats 1988a, n°88
 Fouille GAP, inv. 988.2.27
 Datation proposée: -225/-100

**2905**

Type: campanienne A, sur paroi externe, graffite X dans un O ou dans un cercle
 Cf. Bats 1988a, n°89
 Fouille GAP, inv. 988.2.16
 Datation proposée: -200/-50

**2906**

Type: campanienne A, sur paroi interne d'un fond, graffite XC avec sigma lunaire
 Saint-Sauveur, fouille 1989, zone 9, secteur 5, Us 9003
 Datation stratigraphique: -175/-125 [phase 9C]
 Contexte céramique : voir n° 2779

**2907**

Type: campanienne A, graffite Psi-Iota sur paroi
 Saint-Sauveur, fouille 1993, zone 100, secteur 6, Us 100039
 Datation stratigraphique: -200/-175
 Contexte céramique : voir n° 288

**2908**


Type: campanienne A, sur la paroi externe d'une coupe, graffite APL
 Saint-Sauveur, fouille 1996, zone 35, secteur 2, Us 35021
 Datation stratigraphique: -100/-75
 Contexte céramique : voir n° 5239

**2909**

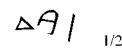
Type: campanienne A, forme CAMP-A 55, sur paroi externe, graffite BAAEI...
 Cf. Bats 1988a, n°19
 Fouille GAP, inv. 988.2.60
 Datation proposée: -175/-100

**2910**

Type: campanienne A, fond à palmettes; sur le fond externe, graffite BOT...
 Cf. Bats 1988a, n°20
 Fouille GAP, inv. 988.2.4
 Datation proposée: -200/-100

**2911**

Type: campanienne A, forme CAMP-A 27Bb à palmettes; sur le fond externe, graffite FOTO (ou FOTO, ou TOTA)
 Cf. Bats 1988a, n°21
 Fouille GAP, inv. 988.2.39
 Datation proposée: -200/-100

**2912**

Type: campanienne A, graffite ΔAI... sur paroi externe
 Saint-Sauveur, fouille 1984, zone 4, secteur 2, Us 4003
 Datation stratigraphique: -75/-50 [phase 4nE]
 Contexte céramique : voir n° 4295

**2913**

Type: campanienne A, graffite ...ΔΑΣΣΟY sur la paroi interne d'un plat CAMP-A 5/7, sous le bord
 Saint-Sauveur, fouille 1999, zone 30, secteur 3B, Us 30181

Comblement de porte

Datation stratigraphique: -50/-25

Contexte céramique

- *cér. non tournée* : coupe C2 (1b), urne U5 (1b), urne U7 (2b)

- *mortier calcaire* : mortier 17c (1b)

Référence de stockage: portoir n°2612



2914

Type: campanienne A, sur rondelle taillée (ostrakon), graffite ΔΟΥΝΟΙ

Cf. Bats 1988a, n°30

Fouille GAP, inv. 988.284.1

Datation proposée: -200/-50



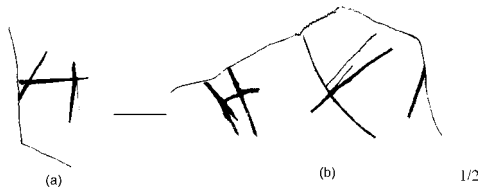
2915

Type: campanienne A, sur la paroi externe d'un plat, graffite ΗΑΠΙ

Cf. Bats 1988a, n°41

Fouille GAP, inv. 988.2.59

Datation proposée: -200/-50



2916

Type: campanienne A, sur assiette CAMP-A 36, (a) sur le fond interne: graffite Η;

(b) sous le fond interne, graffite ΗΧΙ

Cf. Bats 1988a, n°40

Fouille GAP, inv. 988.2.77

Datation proposée: -200/-50



2917

Type: campanienne A, sur paroi externe près du fond, graffite ΚΡΑΕ

Saint-Sauveur, fouille 1987, zone 4, secteur 9, Us 4274

Datation stratigraphique: -100/-75 [phase 4nF]

Contexte céramique : voir n° 450



2918

Type: campanienne A, sur paroi externe de bol CAMP-A 33b (cf. n°2495), graffite

KPI

Saint-Sauveur, surface, Us 10000

Contexte hétérogène

Datation proposée: -200/-100




2919

Type: campanienne A, sous un fond à palmettes, graffite ΛΟΥΚ

Cf. Bats 1988a, n°60

Fouille GAP, inv. 988.2.57

Datation proposée: -200/-100



2920

Type: campanienne A, sur paroi externe de CAMP-A 36 (cf. n°2548), graffite ΛΟΥΚ

Cf. Bats 1988a, n°59

Fouille GAP, sondage 20, niveau 2-3, inv. 984.138.1

Datation proposée: -175/-125



2921

Type: campanienne A, sur paroi externe de plat CAMP-A 36 en A tardive, graffite

ΛΟΥ avec Λ et Υ liés, ou ΝΟ

Cf. Bats 1988a, n°58

Fouille GAP, inv. 988.2.20

Datation proposée: -100/-1




2922

Type: campanienne A, graffite ...ONOC sous le fond d'un plat à poisson CAMP-A 23

Saint-Sauveur, fouille 1994, zone 30, secteur 2A; 2B, Us 30028

Probable intrusion

Datation proposée : -225/-175



2923

Type: campanienne A tardive, sur paroi externe de CAMP-A 27Bb, graffite

ΟΥΛΟΟΔΟΣ avec sigma lunaire

Cf. Bats 1988a, n°67

Fouille GAP, inv. 988.4.1

Datation proposée: -100/-1

ΠΑΡ 1/2

2924

Type: campanienne A, sur face interne du pied d'une kylix CAMP-A 42Bc, graffite ΠΑΡ

Cf. Bats 1988a, n°71

Fouille GAP, inv. 988.2.9

Datation proposée: -250/-175

ΠΑΡ 1/2

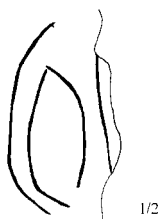
2925

Type: campanienne A, sur paroi interne d'un fond, graffite ΠΑΡ avec lettres liées

Saint-Sauveur, fouille 1989, zone 9, secteur 7, Us 9032

Datation stratigraphique: -175/-125 [phase 9C]

Contexte céramique : voir n° 270



2926

Type: campanienne A tardive, sous un fond, graffite ΣΟΙ (avec sigma lunaire)

Cf. Bats 1988a, n°76

Fouille GAP, inv. 988.2.7

Datation proposée: -100/-1

TAYKA 1/2

2927

Type: campanienne A, sous le fond d'une coupe CAMP-A 28ab, graffite TAYKA

Saint-Sauveur, fouille 1988, zone 10, Us 10002

Contexte hétérogène

Datation proposée : -175/-125

Référence de stockage: portoirs n°386-597

TIT 1/2

2928

Type: campanienne A, sous le fond d'une coupe CAMP-A 27Bb, graffite TIT

Cf. Bats 1988a, n°78

Fouille GAP, inv. 988.2.19

Datation proposée: -200/-100

TIT 1/2

2929

Type: campanienne A, sous le fond d'une patère CAMP-A 27Ba (= n°2383), graffite TIT

Saint-Sauveur, fouille 1985, zone 4, secteur 6, Us 4120

Datation stratigraphique: -175/-150 [phase 4sD1]

Contexte céramique : voir n° 2383

TITTIANA 1/2

2930

Type: campanienne A, graffite TITTIANA autour du fond d'un bol CAMP-A 27ab, à l'extérieur

Saint-Sauveur, fouille 1998, zone 35, secteur 2A, Us 35243

Remblai de terre humique

Relations stratigraphiques: égalité: 35155, 35159; équivalence: 35029; sur: 35278; sous: 35034

Datation stratigraphique: -125/-100

Contexte céramique

- amphore gréco-italique : bord bd2 (1b)

- amphore italique : bord Dr1A-bd1 (1b), bord Dr1A-bd2 (1b)

- campanienne A : assiette 36 (11b), bol 27a-b (1b), bol 27c (5b), bol 31b (2b), coupe 27Ba (5b), coupe 27Bb (3b), coupe 33b (4b), coupelle 34b (1b)

- campanienne B : bol à anses 127 (1a)

- cer. de Calès : assiette 1310 (2b)

- cér. non tournée : couvercle V2a (5b), jatte J1e(var.) (1b), urne U7 (5b)

- claire ancienne : olpé 521 (1b, 1f)

- côte catalane : cruche Cc0 (1b), gobelet Gb0 (4b, 3f, 4a)

- mortier italique : mortier 8f (1b)

Référence de stockage: portoirs n°2312-2313

XAT 1/2

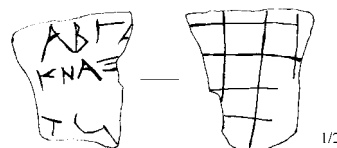
2931

Type: campanienne A, sur paroi externe d'assiette, graffite XAT sur trois lignes

Cf. Bats 1988a, n°87

GAP sans provenance, inv. 984.291.1

Datation proposée: -125/-50



2932

Type: campanienne A ancienne, graffite ABΓΔ... / KNAΞ / TΩ...(abécédaire); au revers: grille

Cf. Bats 1988a, n°9
 Saint-Sauveur, fouille 1985, zone 3, secteur 7, Us 3080
 Datation proposée: -225/-200
 Contexte céramique : voir n° 1213




1/2

2933

Type: campanienne A, à l'intérieur d'un bol CAMP-A 27ab, graffiti représentant un abécédaire presque complet, terminé par un double Sigma lunaire
 Cf. Bats 1988a, n°37 complété par Py 1994a, p.280
 Saint-Sauveur, fouille 1984, zone 2, Us 2016

Remblai avec des adobes désagrégées
 Relations stratigraphiques: sur: 2075, 2047, 2072; sous: 2020
 Datation stratigraphique: -200/-175 [phase 2B3]
 Contexte céramique
 - *campanienne A* : bol 27a-b (1b), coupe 27Ba (1b)
 Référence de stockage: portoir n°368

• *Graffiti latin*



1/2

2934

Type: campanienne A, sous le fond d'un bol CAMP-A 27ab (cf. n°2422), graffiti VRN
 Fouille GAP, sans provenance
 Datation proposée: -125/-75